


הוראות התכנית

תכנית מס' 101-0423327

החלפת שטחים והגדלת מס' קומות ומס' יח"ד בית חנינא ירושלים



מחוז ירושלים
מרחב תכנון מקומי ירושלים
סוג תכנית תכנית מתאר מקומית

אישורים



ניתן לצפות במסמכי התכנית ובהחלטות בעניינה באתר תכנון זמין :

<http://mavat.moin.gov.il/MavatPS/Forms/SV3.aspx?ABC>

דברי הסבר לתכנית

תכנית זו חלה על חלקה 30615 בגוש 212 בבית חנינא בירושלים.

יעודה של החלקה לפי תכנית 7160 ב הוא אזור מגורים 1 מיוחד ושטח עם זכות מעבר לטובת מגרש סמוך .
מטרתה של התכנית הוא החלפת שטחים מאזור מגורים 1 מיוחד עם שטח עם זכות מעבר לטובת מגרש סמוך .
ושינוי יעוד ממגורים 1 מיוחד לאזור מגורים ג.
התוכנית מציעה בניין חדש 4 קומות מעל קומת חניה תת קרקעית.
התוכנית מציעה הגדלת אחוזי בניה מ 50% שטח עקרי ל 180% שטח מירבי מעל הקרקע.

מגישי התכנית הם הבעלים החוקיים היום לחלקות הנכללות בתוכנית אין עבירת בניה קיימת



תכנון זמין
מונה הדפסה 31



תכנון זמין
מונה הדפסה 31



תכנון זמין
מונה הדפסה 31

דף ההסבר מהווה רקע לתכנית ואינו חלק ממסמכיה הסטטוטוריים.

1. זיהוי וסיווג התכנית

החלפת שטחים והגדלת מס' קומות ומס' יח"ד בית חנינא
ירושלים

שם התכנית
שם התכנית
ומספר התכנית

101-0423327

מספר התכנית

0.865 דונם

שטח התכנית

תכנית מתאר מקומית

סוג התכנית

האם מכילה הוראות
של תכנית מפורטת

כן

ועדת התכנון המוסמכת
להפקיד את התכנית

מחוזית

לפי סעיף בחוק

ל"ר

היתרים או הרשאות

תכנית שמכוחה ניתן להוציא היתרים או הרשאות

סוג איחוד וחלוקה

ללא איחוד וחלוקה

האם כוללת הוראות
לענין תכנון תלת מימדי

לא



1.5 מקום התכנית

1.5.1 נתונים כלליים מרחב תכנון מקומי ירושלים

221360 קואורדינאטה X

636650 קואורדינאטה Y

1.5.2 תיאור מקום ממערב לכביש בית חנינה ירושלים

1.5.3 רשויות מקומיות בתכנית והתייחסות לתחום הרשות, נפה

ירושלים - חלק מתחום הרשות: ירושלים

נפה ירושלים

1.5.4 כתובות שבהן חלה התכנית

שכונה שכונת בית חנינה אלאשקריא

1.5.5 גושים וחלקות בתכנית

מספר גוש	סוג גוש	חלק / כל הגוש	מספרי חלקות בשלמותן	מספרי חלקות בחלקן
30615	לא מוסדר	חלק	212	209, 1000

הכל על-פי הגבולות המסומנים בתשריט בקו הכחול.

1.5.6 גושים ישנים

לא רלוונטי

1.5.7 מגרשים / תאי שטח מתכניות קודמות שלא נרשמו כחלקות

מספר תוכנית	מספר מגרש/תא שטח
7160 / ב	1202, א212


1.5.8 מרחבי תכנון גובלים בתכנית

לא רלוונטי

תכנון זמין
מונה הדפסה 31תכנון זמין
מונה הדפסה 31תכנון זמין
מונה הדפסה 31

1.6 יחס בין התכנית לבין תכניות מאושרות קודמות

תאריך	מס' עמוד בילקוט פרסומים	מספר ילקוט פרסומים	הערה ליחס	סוג יחס	מספר תכנית מאושרת
25/05/2000	3594	4884	על תחום התכנית חלות הוראות והגבלות בניה כפי שנקבע בהוראות תמא/15 תכנית המתאר הארצית לתפרושת שדות התעופה, לרבות לענין גובה המישור האופקי הנובע מקיומו של שדה התעופה עטרות.	כפיפות	תמא/ 15
22/03/1996	2390	4393	תכנית זו אינה פוגעת בהוראות תכנית 5022. הוראות תכנית 5022 תחולנה על תכנית זו.	כפיפות	5022
21/01/2010	1593	6052	תכנית זו אינה פוגעת בהוראות תכנית 5166/ב. הוראות תכנית 5166/ב תחולנה על תכנית זו.	כפיפות	5166/ב
16/07/1959	1586	687	תכנית זו מחליפה הוראות תכנית מתאר 62.	החלפה	62
08/07/2010	3799	6105	תכנית זו מחליפה הוראות תכנית 7160/ב. למעט הוראות חלוקה תכנונית.	החלפה	7160/ב



1.7 מסמכי התכנית

נכלל בהוראות התכנית	תיאור המסמך	תאריך יצירה	עורך המסמך	תאריך עריכה	מספר עמודים / גליון	קנה מידה	תחולה	סוג המסמך
כן			בשיר טויל				מחייב	הוראות התכנית
לא	תשריט מצב מוצע		בשיר טויל		1	1: 250	מחייב	תשריט מצב מוצע
לא	מחייב לעניין: גובה, מס' קומות	24/04/2018	בשיר טויל	01/04/2018	1	1: 100	מחייב חלקית	בינוי
לא		19/04/2018	עמאר אבו ליל	30/07/2017		1: 100	מנחה	שמירה על עצים בוגרים
לא		22/05/2017	בשיר טויל	05/03/2017	1	1: 250	רקע	מצב מאושר

כל מסמכי התכנית מהווים חלק בלתי נפרד ממנה, משלימים זה את זה ויקראו כמקשה אחת. במקרה של סתירה בין המסמכים המחייבים לבין המנחים יגברו המסמכים המחייבים. במקרה של סתירה בין המסמכים המחייבים לבין עצמם תגברנה ההוראות על התשריטים



תכנון זמין
מונה הדפסה 31



תכנון זמין
מונה הדפסה 31

1.8 בעלי עניין/ בעלי זכויות בקרקע /עורך התכנית ובעלי מקצוע

1.8.1 מגיש התכנית

מקצוע/ תואר	סוג	שם	מספר רשיון	שם תאגיד	ישוב	רחוב	בית	טלפון	פקס	דוא"ל
	רשות מקומית	רשות מקומית		עיריית ירושלים	ירושלים	(1)		02-6296666	02-6297777	
	פרטי	מחמד גמיל חוסין			ירושלים	דרך בית חנינא (2)		052-4797324		moh_husain @hotmai.co m

הערה למגיש התכנית:

(1) כתובת: כיכר ספרא.

(2) הערה: מגיש התכנית הינו בעל עניין לצורך הגשת תכנית זו, מובהר כי אין באישור התכנית כדי להצביע על זכות קניינית של מגיש התכנית בקרקע הכלולה בתחום התכנית..

1.8.2 יזם

1.8.3 בעלי עניין בקרקע

1.8.4 עורך התכנית ובעלי מקצוע

מקצוע/ תואר	סוג	שם	מספר רשיון	שם תאגיד	ישוב	רחוב	בית	טלפון	פקס	דוא"ל
	עורך ראשי	בשיר טויל	105556	טויל בשיר	טייבה	טייבה	14	050-4797324		bashir.tawil @yahoo.com
	אגרונום	עמאר אבו ליל	028322329		ירושלים	(1)		02-5865426	02-5865426	ammr.sakr @hotmail.co m
מודד	מודד	האני עומרי	1180		ירושלים	(2)				bashir.tawil @yahoo.com

(1) כתובת: בית חנינה החדשה ת.ד. 19109.

(2) כתובת: מרג' אל-מהור 2, שועפאט, ירושלים..



תכנון זמין
מונה הדפסה 31



תכנון זמין
מונה הדפסה 31

1.9 הגדרות בתכנית

לא רלוונטי



תכנון זמין
מונה הדפסה 31

כל מונח אשר לא הוגדר בתכנית זו, תהיה נודעת לו המשמעות הנתונה לו בחוק התכנון והבניה התשכ"ה – 1965 (להלן "החוק") או בתקנות שהותקנו מכוחו, וזאת בהיעדר כוונה אחרת משתמעת.

2. מטרת התכנית ועיקרי הוראותיה

2.1 מטרת התכנית

החלפת שטחים והגדלת מס' קומות ומס' יח"ד

2.2 עיקרי הוראות התכנית

- 1- שינוי יעוד קרקע ממגורים 1 מיוחד למגורים ג' ושביל.
- 2- שינוי יעוד קרקע מזכות מעבר לרכב למגורים ג'.
- 3- קביעת הוראות בינוי.
- 4- קביעת שטחי בניה מירביים בתחום התכנית.
- 5- קביעת קווי בניין חדשים .
- 6- קביעת מספר יח"ד מירבי.
- 7- הגדלת מספר הקומות מ 3 ל-6 קומות.
- 8- קביעת שלבי ביצוע למימוש התכנית.
- 9- קביעת תנאים למתן היתר בניה ופיתוח שטח.
- 10- קביעת הוראות בגין עצים בוגרים .
- 11- קביעת הוראות בגין מבנים וגדרות להריסה.
- 12- קביעת הוראות בדבר זיקת הנאה בתחום השביל.




תכנון זמין
מונה הדפסה 31

3. טבלת יעודי קרקע ותאי שטח בתכנית

3.1 טבלת יעודי קרקע ותאי שטח בתכנית

יעוד	תאי שטח
מגורים ג'	1
שביל	2

סימון בתשריט	יעוד	תאי שטח כפופים
בלוק עץ/עצים להעתקה	מגורים ג'	1
בלוק עץ/עצים להעתקה	שביל	2
בלוק עץ/עצים לשימור	מגורים ג'	1
בלוק עץ/עצים לשימור	שביל	2
זיקת הנאה למעבר ברכב	שביל	2
להריסה	מגורים ג'	1



תכנון זמין
מונה הדפסה 31

סימון בתשריט	יעוד	תאי שטח כפופים
להריסה	שביל	2
קו בנין תחתית/ תת קרקעי	מגורים ג'	1

3.2 טבלת שטחים

מצב מאושר

יעוד	מ"ר	אחוזים
מגורים 1 מיוחד	514	59.42
שטח עם זכות מעבר	351	40.58
סה"כ	865	100

מצב מוצע

יעוד	מ"ר מחושב	אחוזים מחושב
מגורים ג'	514.8	59.50
שביל	350.44	40.50
סה"כ	865.24	100



תכנון זמין
מונה הדפסה 31



תכנון זמין
מונה הדפסה 31




תכנון זמין
מונה הדפסה 31

4. יעודי קרקע ושימושים

4.1	מגורים ג'
4.1.1	שימושים מגורים
4.1.2	הוראות
א	<p>הוראות בינוי</p> <p>1. קווי הבניין יהיו כמצוין בתשריט התוכנית. קו בניין תת-קרקעי הינו עבור קומת חנייה הממוקמת במלואה מתחת לקרקע. תכסית בניה תת-קרקעית לא תעלה על 80%.</p> <p>2. זכויות הבנייה כמצוין בטבלה בסעיף 5 להלן.</p> <p>3. שטחים עיקריים עבור מרפסות מקורות בהתאם לטבלה 5:</p> <p>א. שטח מרפסת מקורה לא תעלה על 10 מ"ר ליחידת דור.</p> <p>ב. לא יותר ניווד שטחי מרפסות לשטחים אחרים בבניין.</p> <p>ג. כל המרפסות יוקמו בהינף אחד.</p> <p>ד. מידת העומק של מרפסת לא תהיה גודלה ממידת הרוחב שלה.</p> <p>ה. שטחי המרפסות אינם ניתנים לסגירת במסגרת "סגירת מרפסת".</p> <p>במידה ומרפסת מוצעת לסגירה לא ניתן להשתמש בשטחים אלו לשם כך.</p>
ב	<p>חניה</p> <p>מספר מקומות החניה יקבע בהתאם לתקן החניה החל לעת אישור הבקשה להיתר. קומת החניה תהיה תת-קרקעי במלואה.</p>
ג	<p>סטיה ניכרת</p> <p>א. גובה הבניה המירבי כמצוין בנספח הינו מחייב וכל סטיה ממנו תחשב כסטיה ניכרת בהתאם לתקנות חוק התכנון והבניה (סטיה ניכרת מתכנית), התשס"ב-2002.</p> <p>ב. קוי הבנין המפורטים בתשריט התכנית הינם מחייבים, צמצום השטח שבין המגרש לבין קו הבנין יחשב כסטיה ניכרת בהתאם לתקנות חוק התכנון והבניה (סטיה ניכרת מתכנית), התשס"ב-2002.</p> <p>ג. כל סטיה מההוראות לעניין "שטח עיקרי למרפסות" המפורטות בסעיף הוראות בינוי (בסעיף 4.1.2 (א)) לעיל תחשב כסטיה ניכרת בהתאם לתקנות חוק התכנון והבניה (סטיה ניכרת מתכנית), התשס"ב-2002.</p>
ד	<p>עיצוב אדריכלי</p> <p>הבניה תבוצע באבן טבעית מרובעת ומסותתת. הבניה באבן נסורה חלקה שאיננה מסותתת אסורה.</p>
ה	<p>פסולת בניין</p> <p>יש לפנות פסולת בנין לאתר מאושר ע"י המשרד לאיכות הסביבה בהתאם לתקנה 16 (ג') לתקנון התכנון והבנייה (בקשה להיתר, תנאי ואגרות) התש"ל-1970.</p>
ו	<p>קולטי שמש על הגג</p> <p>בגגות שטוחים יוצבו קולטים לדודי שמש כחלק אינטגרלי מתכנון הגג או המעקה.</p>
ז	<p>תנאים למתן היתרי בניה</p>

4.1	מגורים ג'
	<p>א. תיאום התכנון והעיצוב האדריכלי של הבנין עם מהנדס הועדה המקומית ו/או מי מטעמו.</p> <p>ב. הגשת תכנית פיתוח שטח לכל מגרש בקני"מ 1: 100, לאישור מהנדס הועדה המקומית ו/או מי מטעמו. התכנית תכלול את האלמנטים שיידרשו.</p> <p>ג. תאום תשתיות עם מהנדס העיר ו/או מי מטעמו: קביעת דרכי ביצוע של כל עבודות התשתית לרבות קו ביוב ו/או דרך ו/או עמוד תאורה ו/או קווי תאורה ו/או מרכזיית תאורה וכל העבודות הכרוכות בביצוע הנ"ל וכדומה (להלן: עבודות תשתית) המצויים בתוך תחומי המקרקעין ובסמוך למקרקעין, כל מערכות התשתית שבתחום התכנית כולל חשמל (למעט קו מתח עליון) תקשורת (למעט מתקנים סלולריים), צינורות ביוב ומים ראשיים וכיו"ב תהיינה תת קרקעיות. בעל היתר הבניה יעתיק, במידת הצורך, את התשתיות וכל המתקנים והאביזרים הקיימים, הכרוכים בהם, למקום מתאים אשר ייקבע ע"י הרשות.</p> <p>ד. תנאי למתן היתר בניה הוא הגשה ואישור תכנית מפורטת לפיתוח הדרך לאורך המגרש בגבולות שיקבעו ע"י אגף תושיה.</p> <p>ה. תנאי להיתר בניה הוא הגשת תכנית חניה מפורטת בתוך המגרש על פי התקן התקף ועל פי מידות תקניות.</p> <p>ו. תנאי למתן היתר בניה יהא אישור מורשה נגישות מתו"ס לרבות בנושא תכנון רחבת היערכות בשטח המשותף בסמוך אל הכניסות ליחידות הדירור המתוכננות באופן שיתאפשר תמרון לאדם המתנייד בכיסא גלגלים בכניסה ויציאה מהדירה בהתאם לת"י 1918 חלק 3.1.</p> <p>ז. תנאי למתן היתר בנייה יהא הגשת תכנית לאישור מחלקת כיבוי אש, כולל הכשרת רחבת הערכות ודרכי גישה למבנה ע"פ חוק תכנון ובניה והכשרת חדר מדרגות מוגן.</p> <p>ח. תנאי למתן היתר בניה יהא תיאום עם מחלקת תברואה בעניין מיקום וגודל מתקן אשפה.</p> <p>ט. תנאי למתן היתר בנייה יהא תאום עם מחלקת שפי"ע בדבר עצים בוגרים כמפורט בסעיף 6.3 להלן.</p>
ח	<p>עתיקות</p> <p>1. השטח המסומן בתשריט (או שפרטיו להלן) 2882/0 "ירושלים, גבעת שאול" י"פ 1390 עמ" 2158 מיום 31/08/1967 הינו אתר עתיקות המוכרז כדין ויחולו עליו הוראות חוק העתיקות, התש"יח-1978.</p> <p>2. כל עבודה בתחום השטח המוגדר כעתיקות, תתואם ותבוצע רק לאחר קבלת אישור מנהל רשות העתיקות כמתחייב ובכפוף להוראות חוק העתיקות, התש"יח - 1978.</p> <p>3. במידה ויידרש על ידי רשות העתיקות ביצוע של פעולות מקדימות (פיקוח: חיתוכי בדיקה: חפירת בדיקה: חפירת הצלה), יבצען היזם במימונו כפי שנקבע בדין ועל פי תנאי רשות העתיקות.</p> <p>4. במידה ויתגלו עתיקות המצדיקות שימור בהתאם להוראות חוק העתיקות, התש"יח - 1978 וחוק רשות העתיקות, התשמ"ט - 1978 ייעשו על ידי היזם ועל חשבונו כל הפעולות המתבקשות מהצורך לשמר את העתיקות.</p> <p>5. היה והעתיקות יצריכו שנוי בתכנית הבניה, תהיה הועדה המקומית ו/או המחוזית לפי סמכותה שבדין, רשאית להתיר שינויים בתכניות הבניה ו/או לדרוש תכנית חדשה ובלבד שלא יתווספו עקב שינויים אלה או הגשת התכנית החדשה זכויות בניה או תוספת שמשמעותן פגיעה בקרקע.</p>
ט	<p>ניהול מי נגר</p> <p>ייותרו לפחות 20% שטחים חדירי מים מתוך שטח המגרש הכולל, במגמה לאפשר קליטת כמות</p>

4.1	מגורים ג'
	גדולה ככל הניתן של מי נגר עילי וחילחולם לתת הקרקע בתחומי המגרש. השטחים חדירי מים אפשר שיהיו מגוננים או מצופים בחומר חדיר (כגון: חצץ וחלוקים).
4.2	שביל
4.2.1	שימושים
	זיקת הנאה למעבר / רכב נטיעות עצים מתקני משחקים
4.2.2	הוראות
א	<p style="text-align: center;">הוראות פיתוח</p> <p>א. השטח המסומן בתשריט כשטח עם זיקת הנאה למעבר רכב הינו ללא מגבלה כלשהי</p> <p>ב. שטח זה ויתרת תא שטח 2 יפותח ע"י עיריית ירושלים בהתאם להנחיות מהנדס העיר או מי מטעמו.</p> <p>ג. שטח זה מיועד להפקעה בהתאם לסעיף 6.2 להלן.</p>



5. טבלת זכויות והוראות בניה - מצב מוצע - חלק א'

קו בנין (מטר)	מספר קומות		גובה מבנה- מעל הכניסה הקובעת (מטר)	צפיפות יח"ד לדונם	מספר יח"ד	תכסית (% מתא שטח)	אחוזי בניה כוללים (%)	שטחי בניה (מ"ר)				גודל מגרש (מ"ר)	תאי שטח	שימוש	יעוד	
								סה"כ שטחי בניה	מתחת לכניסה הקובעת		מעל הכניסה הקובעת					
									צידו- שמאלי	צידו- ימני	מתחת לכניסה הקובעת	מעל הכניסה הקובעת	שרות	עיקרי	שרות	עיקרי
(3)			(2) 18.72	12	6	(1) 45	241	1241	315	0	203	723	514	1	מגורים	ג' מגורים



תכנון זמין
מונה הדפסה 31



תכנון זמין
מונה הדפסה 31

5. טבלת זכויות והוראות בניה - מצב מוצע - חלק ב'

מ"רפסות-בנוסף לשטח העיקרי (מ"ר)	קו בנין (מטר)		תאי שטח	שימוש	יעוד
	קדמי	אחורי			
60	(3)	(3)	1	מגורים	מגורים ג'

האמור בטבלה זו גובר, במקרה של סתירה, על הוראות כלליות אחרות, בין בהוראות התכנית ובין בתשריט המצב המוצע. גם בטבלה עצמה גוברת הוראה מפורטת על הוראה כללית

שטחי הבניה המפורטים בטבלה שלעיל כוללים את כל שטחי הבניה המירביים בתכנית זו

הערה ברמת הטבלה:

שטחי הבניה המפורטים בטבלה שלעיל כוללים את כל שטח הבניה המירביים בתכנית זו ומחושבים בהתאם לתקנות התכנון והבניה. לרבות שטחי חניה, שטחים למרחבים מוגנים ושטחי מרפסות.

הערות לטבלת זכויות והוראות בניה – מצב מוצע:

- (1) תכסית בניה תת-קרקעית לא תעלה על 80%.
- (2) מעל גובה זה תותר בנית מעקה תקני ויציאה לגג.
- (3) לפי התשריט.



תכנון זמין
מונה הדפסה 31



תכנון זמין
מונה הדפסה 31

6. הוראות נוספות

6.1 חלוקה ו/ או רישום

א. החלוקה תהא בהתאם לטבלת שטחים שבסעיף 3.2 לעיל .
 ב. מיד עם אישורה של תכנית זו, תוכן ע"י מגישי התכנית/ מגישי הבקשה להיתר ועל חשבונם תכנית לצרכי רישום (תצ"ר) שתוגש בתוך שלושה חודשים מיום אישור תכנית זו, לאישור יו"ר הוועדה המקומית.
 ג. לא הוגשה תכנית כאמור בסעיף ב' לעיל, רשאית הוועדה המקומית לגבות הוצאת הכנת התצ"ר והוצאות הרישום ממגישי הבקשה להיתר, כתנאי למתן היתר בניה ראשון בשטח.

6.2 הפקעות לצרכי ציבור

השטחים המיועדים לצרכי ציבור, יופקעו על ידי הוועדה המקומית וירשמו על שם הרשות המקומית בהתאם להוראות פרק ח' לחוק התכנון והבניה, התשכ"ה 1965, ובכפוף לכל דין.

6.3 שמירה על עצים בוגרים

א. כל העצים הבוגרים כפי שהוגדרו בסעיף 83ג' לחוק התכנון והבניה מסומנים בתשריט.
 ב. העצים המסומנים בתשריט לשימור, אסורה עקירתם או פגיעה בהם.
 ג. חפירה ו/או שינוי מפלס ו/או עבודה ייעשו במרחק העולה על 3 מ' מהיקף גזעי העצים.
 ד. העצים המסומנים בתשריט להעתקה יועתקו ע"י מגישי הבקשה להיתר ועל חשבונם, להנחת דעת המחלקה לשיפור פני העיר.
 ה. באחריות היוזם להוציא רשיונות העתקה ועקירה לעצים כחוק במחלקת גננות.
 נציג מחלקת גננות יבדוק העצים, חיוניותם וחיבורם למערכת השקייה כתנאי לטופס אכלוס.

6.4 מגבלות בניה לגובה

1. על תחום התכנית חלות ההגבלות שנקבעו בתמ"א 15, תכנית מתאר ארצית לשדות תעופה (להלן התמ"א) לרבות הגבלות בניה לגובה. התמ"א על מסמכיה תהא עדיפה וגוברת על תכנית זו ולא יינתן היתר בנייה או הקלה מכוח תכנית זו אשר יעמוד בסתירה למסמכי התמ"א.
 2. על תחום התכנית חלות הגבלות בנייה בגין שדה תעופה עטרות. תנאי למתן היתר בניה בתחום התכנית אישור רשות התעופה האזרחית.
 3. תנאי להקמת מנופים ועגורנים בתחום התכנית קבלת אישור רשות התעופה האזרחית לתיאום גובה וקבלת הנחיות סימון.

6.5 הריסות ופינויים

הגדרות המסומנים בתשריט בצהוב להריסה, יהרסו כתנאי להוצאת היתר בניה/חפירה ראשון/ העברת השטח ע"ש העירייה, ע"י בעלי הזכויות בחלק המבנה המיועד להריסה.

7. ביצוע התכנית

7.1 שלבי ביצוע

מספר שלב	תאור שלב	התנייה
1	היתר בניה	הבניה תבוצע בהינף אחד, לא תותר בניה בשלבים.
2	מתן טופס אכלוס	נטיעת עצים בוגרים בתאום מחלקת שפ"ע.

7.2 מימוש התכנית

זמן משוער למימוש התכנית הינו 5 שנים מיום אישורה



תכנון זמין
מונה הדפסה 31



תכנון זמין
מונה הדפסה 31



תכנון זמין
מונה הדפסה 31