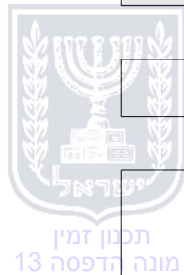


הוראות התכנית

תכנית מס' 101-0363630

תוספת בניה לבנין מגורים בשכ' ג'בל אל מוקבר.



מחוז ירושלים
מרחב תכנון מקומי ירושלים
סוג תכנית תכנית מתאר מקומית

אישורים



חוק התכנון והבניה, התשכ"ה - 1965
משרד האוצר - מחוז ירושלים
הוועדה המחוזית החליטה ביום :
18/06/2017

להפקיד את התכנית
23/05/2018

תאריך מ"מ יו"ר הוועדה המחוזית



ניתן לצפות במסמכי התכנית ובהחלטות בעניינה באתר תכנון זמין :

<http://mavat.moin.gov.il/MavatPS/Forms/SV3.aspx?ABC>

דברי הסבר לתכנית

בתוכנית המוגשת מדובר בשטח המיועד למגורים 6 לפי תכנית מס' 2683 א', בשכ' ג'בל אל מוקבר. התכנית עינינה שינוי יעוד השטח למגורים ב', הגדלה במס' הקומות ובאחוזי הבניה המרביים. על שטח התכנית קיים בנין בן 2-4 קומות, הכשרת הבינוי הקיים שנבנה בחריגה מהיתר שניתקבל(החלק הדרומי) בנוסף לתוספת 2 קומות מעל החלק הצפוני של הבנין. קיים הליך משפטי נגד בעל הנכס. מגישי התכנית הם בעלי ענין בקרקע.



תכנון זמין
מונה הדפסה 13



תכנון זמין
מונה הדפסה 13



תכנון זמין
מונה הדפסה 13

דף ההסבר מהווה רקע לתכנית ואינו חלק ממסמכיה הסטטוטוריים.

1. זיהוי וסיווג התכנית

תוספת בניה לבנין מגורים בשכ' ג'בל אל מוקבר.	שם התכנית	1.1 שם התכנית ומספר התכנית
101-0363630	מספר התכנית	
1.379 דונם		1.2 שטח התכנית
תכנית מתאר מקומית	סוג התכנית	1.4 סיווג התכנית
כן	האם מכילה הוראות של תכנית מפורטת	
מחוזית	ועדת התכנון המוסמכת להפקיד את התכנית	
ל"ר	לפי סעיף בחוק	
תכנית שמכוחה ניתן להוציא היתרים או הרשאות	היתרים או הרשאות	
ללא איחוד וחלוקה	סוג איחוד וחלוקה	
לא	האם כוללת הוראות לענין תכנון תלת מימדי	



1.5 מקום התכנית

1.5.1 נתונים כלליים מרחב תכנון מקומי ירושלים

223523 קואורדינאטה X

627901 קואורדינאטה Y

1.5.2 תיאור מקום רח' חיי אל מדארס, ג'בל אל מוקבר.

1.5.3 רשויות מקומיות בתכנית והתייחסות לתחום הרשות, נפה

ירושלים - חלק מתחום הרשות: ירושלים

נפה ירושלים

1.5.4 כתובות שבהן חלה התכנית

ישוב	רחוב	מספר בית	כניסה
ירושלים			

שכונה גיבל אל מוקבר

1.5.5 גושים וחלקות בתכנית

מספר גוש	סוג גוש	חלק / כל הגוש	מספרי חלקות בשלמותן	מספרי חלקות בחלקן
31251	לא מוסדר	חלק	1	

הכל על-פי הגבולות המסומנים בתשריט בקו הכחול.

1.5.6 גושים ישנים

לא רלוונטי

1.5.7 מגרשים / תאי שטח מתכניות קודמות שלא נרשמו כחלקות

לא רלוונטי

1.5.8 מרחבי תכנון גובלים בתכנית

לא רלוונטי



תכנון זמין
מונה הדפסה 13




תכנון זמין
מונה הדפסה 13



תכנון זמין
מונה הדפסה 13

1.6 יחס בין התכנית לבין תכניות מאושרות קודמות

תאריך	מס' עמוד בילקוט פרסומים	מספר ילקוט פרסומים	הערה ליחס	סוג יחס	מספר תכנית מאושרת
15/03/1996	2316	4391	תכנית זו מחליפה בתחומה את תכנית מס' 2683 א.	החלפה	2683 / א
21/01/2010	1593	6052	תכנית זו אינה פוגעת בהוראות תכנית 5166 / ב. הוראות תכנית 5166 / ב תחולנה על תכנית זו.	כפיפות	5166 / ב
16/07/1959	1586	687	תכנית זו מבטלת בתחומה את תכנית מס' 62.	החלפה	62
30/01/2000	2432	4847	תכנית זו אינה פוגעת בהוראות תכנית מק/ 5022 / א. הוראות תכנית מק/ 5022 / א תחולנה על תכנית זו.	כפיפות	מק/ 5022 / א



1.7 מסמכי התכנית

סוג המסמך	תחולה	קנה מידה	מספר עמודים / גליון	תאריך עריכה	עורך המסמך	תאריך יצירה	תיאור המסמך	נכלל בהוראות התכנית
הוראות התכנית	מחייב				מחמד אבו גנאם			כן
תשריט מצב מוצע	מחייב	1: 250	1		מחמד אבו גנאם		תשריט מצב מוצע	לא
בינוי	מחייב חלקית	1: 100	1	11/04/2018	מחמד אבו גנאם	24/04/2018	מחייב לעניין מס' קומות וגובה בינוי.	לא
מצב מאושר	רקע	1: 250	1	10/10/2016	מחמד אבו גנאם	09/12/2017		לא

כל מסמכי התכנית מהווים חלק בלתי נפרד ממנה, משלימים זה את זה ויקראו כמקשה אחת. במקרה של סתירה בין המסמכים המחייבים לבין המנחים יגברו המסמכים המחייבים. במקרה של סתירה בין המסמכים המחייבים לבין עצמם תגברנה ההוראות על התשריטים



1.8 בעלי עניין/ בעלי זכויות בקרקע /עורך התכנית ובעלי מקצוע

1.8.1 מגיש התכנית

מקצוע/ תואר	סוג	שם	מספר רשיון	שם תאגיד	ישוב	רחוב	בית	טלפון	פקס	דוא"ל
	פרטי	הנאדי עבדו			ירושלים	(1)		02-6749312		
	פרטי	סמירה עבדו			ירושלים	(1)		02-6725214		
	פרטי	צלחא עבדו			ירושלים	(2)		02-5822617		

הערה למגיש התכנית:

(1) כתובת: חיי אל מדארס,שכי גבל אל מוקבר..

(2) הערה: מגיש התכנית הינו בעל עניין לצורך הגשת תכנית זו. מובהר כי אין באישור התכנית כדי להצביע על זכות קניינית של מגיש התכנית בקרקע הכלולה בתחום התכנית.., כתובת: חיי אל מדארס,שכי גבל אל מוקבר..

1.8.2 יזם

1.8.3 בעלי עניין בקרקע

הערה כללית לבעלי עניין בקרקע:

1.8.4 עורך התכנית ובעלי מקצוע

מקצוע/ תואר	סוג	שם	מספר רשיון	שם תאגיד	ישוב	רחוב	בית	טלפון	פקס	דוא"ל
אדריכל	עורך ראשי	מחמד אבו גנאם	74623	משרד אדריכלים- סלטאן סלימאן	ירושלים	א טור		02-6274686	02-6274686	abughanamof fice@yahoo.c om
מודד	מודד	מחמוד מחאמיד	882		ירושלים	אל משהאד) (1		02-6718565	02-6718565	tophand@usr asrv.net.il

(1) כתובת: אזו אל משהאד,שכי צור באהר..

1.9 הגדרות בתכנית

בתכנית זו יהא לכל מונח מהמונחים המפורטים להלן הפרוש המופיע בצד ההגדרה, אלא אם כן משתמע אחרת מהוראות התכנית או מהקשר הדברים.



תכנון זמין
מונה הדפסה 13

מונח	הגדרת מונח
ל"ר	ל"ר

כל מונח אשר לא הוגדר בתכנית זו, תהיה נודעת לו המשמעות הנתונה לו בחוק התכנון והבניה התשכ"ה – 1965 (להלן "החוק") או בתקנות שהותקנו מכוחו, וזאת בהיעדר כוונה אחרת משתמעת.

2. מטרת התכנית ועיקרי הוראותיה

2.1 מטרת התכנית

תוספת קומות לבנין קיים.

2.2 עיקרי הוראות התכנית

- שינוי יעוד שטח ממגורים 6 למגורים ב'.
- הגדלת מסי הקומות מ 2 ל-4 קומות.
- קביעת מסי יח"ד ל 8 יח"ד.
- קביעת שטחי בנייה מרביים בתחום התכנית.
- קביעת קווי בנין חדשים.
- קביעת הוראות בגין עצים להעתקה.
- קביעת הוראות בינוי, פיתוח ותנאים למתן היתר בניה.
- קביעת שלבי ביצוע למימוש התכנית.




תכנון זמין
מונה הדפסה 13

3. טבלת יעודי קרקע ותאי שטח בתכנית

3.1 טבלת יעודי קרקע ותאי שטח בתכנית

יעוד	תאי שטח
דרך מאושרת	2
מגורים ב'	3, 1



תכנון זמין
מונה הדפסה 13

סימון בתשריט	יעוד	תאי שטח כפופים
בלוק עץ/עצים להעתקה	דרך מאושרת	2
חניה	מגורים ב'	3
קו בנין עילי	מגורים ב'	3, 1

3.2 טבלת שטחים

מצב מאושר

אחוזים	מ"ר	יעוד
20.02	276	דרך מאושרת
79.99	1,103	מגורים 6
100	1,379	סה"כ

מצב מוצע

אחוזים מחושב	מ"ר מחושב	יעוד
20.04	276.39	דרך מאושרת
79.96	1,102.69	מגורים ב'
100	1,379.08	סה"כ



4. יעודי קרקע ושימושים

4.1	מגורים ב'
4.1.1	שימושים מגורים.
4.1.2	הוראות
א	<p>בינוי ו/או פיתוח</p> <ol style="list-style-type: none"> 1. תותר תוספת בניה למגורים בהתאם לנספח הבינוי. 2. זכויות הבניה והוראות הבינוי יהיו כמפורט בטבלה שבסעיף 5 להלן. 3. קווי הבניה המרביים יהיו בהתאם למצויין בתשריט . 4. גדרות על גבול המגרש הפונה לרשות הרבים תחול חובת בנית גדר אבן מקומית בגובה ועפ"י פרט שיקבע ע"י מהנדס הועדה המקומית בתכנית הבינוי. 5. גובה קירות התמך לא יעלו על 3 מ'. ובמידה ומפלסי הפיתוח גבוהים מכך יש לפצל את הקיר. 6. שטחי מרפסות עבור יח"ד יהיו בהתאם לעמודת שטחי מרפסות בטבלה 5. 7. המרפסות יכולות להיות מקורות ויכולות להיות מקורות חלקית וזאת במסגרת כוללנית ואחידה לבנין. 8. תיאסר הקמת מרפסת זיז נוספת, לא מקורה, ליח"ד. 9. תאסר המרת השטחים המסומנים למרפסות בטבלה 5 לשימושים אחרים בבנין. כל המרפסות יוקמו בהינף אחד. 10. לא יותר ניווד שטחי מרפסות לשטחי שימושים אחרים בבנין. 11. שטחי המרפסות אינם ניתנים לסגירה במסגרת "סגירת מרפסות". במידה ומרפסת מוצעת לסגירה, לא ניתן להשתמש בשטחים אלו לשם כך. 12. כל סטיה מהוראות אלה תחשב כסטיה ניכרת.
ב	<p>חניה</p> <ol style="list-style-type: none"> 1. מקומות החניה הנדרשים ע"פ התקן יבוצעו בתחום המגרש בלבד. 2. החניה תהיה על פי התקן התקף בעת מתן היתרי בניה אך לא פחות מהמוצע במסמכי התכנית.
ג	<p>סטיה ניכרת</p> <ol style="list-style-type: none"> 1- גובה הבניה המירבי כמצויין בנספח מס' 1 הינו מחייב וכל סטיה ממנו תחשב כסטיה נכרת בהתאם לתקנות חוק התכנון ובניה(סטיה נכרת מתכנית), התשס"ב-2002. 2- מס' הקומות המירבי כמצויין בנספח מס' 1 הינו מחייב וכל סטיה ממנו תחשב כסטיה נכרת בהתאם לתקנות חוק התכנון ובניה(סטיה נכרת מתכנית), התשס"ב-2002. 3- קווי הבנין המפורטים בתשריט התכנית הינם מחייבים, צמצום השטח שבין גבול המגרש לבין קו הבנין יחשב כסטיה נכרת בהתאם לתקנות חוק התכנון ובניה(סטיה נכרת מתכנית), התשס"ב-2002.
ד	<p>עיצוב אדריכלי</p> <p>הבניה תבוצע באבן טבעית מרובעת ומסותתת. הבניה באבן נסורה חלקה, ללא סיתות, אסורה.</p>
ה	<p>פסולת בניין</p> <p>יש לפנות פסולת בנין לאתר מאושר על ידי המשרד לאיכות הסביבה בהתאם לתקנה 16(ג') לתקנון</p>

4.1	מגורים ב'
	<p>התכנון ובניה(בקשה להיתר, תנאי ואגרות)התש"ל-1970.</p>
ו	<p>קולטי שמש על הגג בגגות שטוחים יוצבו קולטים לדודי שמש כחלק אינטגרלי מתכנון הגג או המעקה. הפתרון התכנוני טעון אישור מהנדס העיר.</p>
ז	<p>תנאים למתן היתרי בניה</p> <p>1. תיאום התכנון והעיצוב האדריכלי של הבנין עם מהנדס הועדה המקומית ו/או מי מטעמו. 2. הגשת תכנית פיתוח שטח לכל מגרש בקנ"מ 1:100, לאישור מהנדס הועדה המקומית ו/או מי מטעמו. התכנית תכלול את האלמנטים שיידרשו. 3. תאום תשתיות עם מהנדס העיר ו/או מי מטעמו: קביעת דרכי ביצוע של כל עבודות התשתית לרבות קו ביוב ו/או דרך ו/או עמוד תאורה ו/או קווי תאורה ו/או מרכזיית תאורה וכל העבודות הכרוכות בביצוע הנ"ל וכדומה (להלן: עבודות תשתית) המצויים בתוך תחומי המקרקעין ובסמוך למקרקעין, כל מערכות התשתית שבתחום התכנית כולל חשמל (למעט קו מתח עליון) תקשורת (למעט מתקנים סלולריים), צינורות ביוב ומים ראשיים וכיו"ב תהיינה תת קרקעיות. בעל היתר הבניה יעתיק, במידת הצורך, את התשתיות וכל המתקנים והאביזרים הקיימים, הכרוכים בהם, למקום מתאים אשר ייקבע ע"י הרשות. 4. תנאי למתן היתר בניה יהיה הגשת תכנון מפורט של מערך החניה, הסדרי הכניסה והיציאה אליו וממנו לאישור מהנדס הועדה המקומית, או מי מטעמו. 5. תנאי להיתר בניה הוא הגשת תכנית חניה מפורטת בתוך המגרש על פי התקן ועל פי מידות תיקניות. 6. תנאי להיתר בניה הוא הגשת ואישור תכנית מפורטת לפיתוח דרך זמנית אל המגרש בתוואי כביש סטטוטורית. 7. תנאי למתן היתר בניה אישור תכנית לפיתוח כביש ומדרכה לאישור מחלקת אחזקה שבעירית ירושלים. 8. תנאי למתן היתר בניה יהיה תיאום עם מחלקת נגישות. 9. תנאי להיתר איכלוס יהיה נטיעת 3 עצים בוגרים בחזית הראשית בגבולות התכנית בתיאום עם אגף שפ"ע גנות.</p>
ח	<p>עתיקות על פי חוק העתיקות, התשל"ח 1978, עם יתגלו בשטח התכנית עתיקות יש להפסיק מיד את העבודות, להודיע על כך לרשות העתיקות ולא להמשיך בעבודות עד לקבלת הודעה אחרת מרשות העתיקות.</p>
ט	<p>חיזוק מבנים, תמא/ 38 היתר לתוספת הבניה למבנה קיים מותנה בבדיקה בדבר הצורך בחיזוק המבנה לפי הוראות תקן ישראלי ת"י 413.</p>
י	<p>שמירה על עצים בוגרים</p> <p>1. העצים הבוגרים כפי שהוגדרו בסעיף 83ג' לחוק התכנון והבניה מסומנים בתשריט. 2. העצים המסומנים בתשריט להעתקה יועתקו ע"י מגישי הבקשה להיתר ועל חשבונם, להנחת דעת המחלקה לשיפור פני העיר.</p>



תכנון זמין
מונה הדפסה 13



תכנון זמין
מונה הדפסה 13



תכנון זמין
מונה הדפסה 13

מגורים ב'	4.1
<p>ניהול מי נגר ייותרו לפחות 20% שטחים חדירי מים מתוך שטח המגרש הכולל, במגמה לאפשר קליטת כמות גדולה ככל הניתן של מי נגר עילי וחילחולם לתת הקרקע בתחומי המגרש. השטחים חדירי מים אפשר שיהיו מגוננים או מצופים בחומר חדיר (כגון: חצץ וחלוקים).</p>	יא
דרך מאושרת	4.2
שימושים	4.2.1
דרך כהגדרתה בחוק התכנון והבניה התשכ"ה -1965 למעט מסילת ברזל.	
הוראות	4.2.2



5. טבלת זכויות והוראות בניה - מצב מוצע - חלק א'

קו בנין (מטר)	מספר קומות		גובה מבנה- מעל הכניסה הקובעת (מטר)	צפיפות יח"ד לדונם	מספר יח"ד	תכסית (% מתא שטח)	אחוזי בניה כוללים (%)	שטחי בניה (מ"ר)				גודל מגרש (מ"ר)	בניין / מקום	תאי שטח	שימוש	יעוד	
								מתחת לכניסה הקובעת		מעל הכניסה הקובעת							גודל מגרש כללי
								סה"כ שטחי בניה	שרות	עיקרי	שרות						
צידי- שמאלי	צידי- ימני	מתחת לכניסה הקובעת	מעל הכניסה הקובעת	(1) 12.48	10	8	30	153	1264		177	1087	825	1	1	מגורים	ב' מגורים
(2)	(2)		4	(3) 2.6			69	69	191	191			278		3	חניון	ב' מגורים



תכנון זמין
מונה הדפסה 13



תכנון זמין
מונה הדפסה 13

5. טבלת זכויות והוראות בניה - מצב מוצע - חלק ב'

מ"ר העיקרי (מ"ר)	קו בנין (מטר)		בניין / מקום	תאי שטח	שימוש	יעוד
	קדמי	אחורי				
80	(2)	(2)	1	1	מגורים	מגורים ב'
	(2)	(2)		3	חניון	מגורים ב'



תכנון זמין
מונה הדפסה 13

האמור בטבלה זו גובר, במקרה של סתירה, על הוראות כלליות אחרות, בין בהוראות התכנית ובין בתשריט המצב המוצע.
גם בטבלה עצמה גוברת הוראה מפורטת על הוראה כללית

שטחי הבניה המפורטים בטבלה שלעיל כוללים את כל שטחי הבניה המירביים בתכנית זו

הערה ברמת הטבלה:

שטחי הבניה המפורטים בטבלה 5 שלעיל כוללים את כל שטחי הבניה המרביים בתכנית זו לרבות מרחבים מוגנים ומחושבים בהתאם לתקנות התכנון והבניה (חישוב שטחים בתכניות ובהיתרים) התשנ"ב 1992.

הערות לטבלת זכויות והוראות בניה – מצב מוצע:

(1) מעל גובה זה יותר מעקה תיקני וחדר יציאה לגג,עד לגובה 15.14 מ'..

(2) לפי המסומן בתשריט..

(3) מעל גובה זה יותר מעקה תיקני ..



תכנון זמין
מונה הדפסה 13

6. הוראות נוספות

6.1 חלוקה ו/ או רישום

א. החלוקה תהיה בהתאם לטבלת השטחים שבסעיף 3.2 לעיל.
 ב. מיד עם אישורה של תכנית זו, תוכן ע"י מגישי התכנית/ מגישי הבקשה להיתר ועל חשבונם תכנית לצרכי רישום (תצ"ר) שתוגש בתוך שלושה חודשים מיום אישור תכנית זו, לאישור יו"ר הוועדה המקומית, כתנאי למתן היתר בניה.
 ג. לא הוגשה תכנית כאמור בסעיף ב' לעיל, רשאית הוועדה המקומית לגבות הוצאת הכנת התצ"ר והוצאות הרישום ממגישי הבקשה להיתר, כתנאי למתן היתר בניה ראשון בשטח.

6.2 היטל השבחה

הוועדה המקומית תטיל ותגבה היטל השבחה בהתאם להוראות התוספת השלישית לחוק. לא יוצא היתר בניה במקרקעין קודם ששולם היטל ההשבחה המגיע אותה שעה בשל אותם מקרקעין, או שניתנה ערבות לתשלום בהתאם להוראות החוק.

6.3 הפקעות לצרכי ציבור

השטחים המיועדים לצרכי ציבור, יופקעו על ידי הוועדה המקומית וירשמו על שם הרשות המקומית בהתאם להוראות פרק ח' לחוק התכנון והבניה, התשכ"ה -1965, ובכפוף לכל דין.

7. ביצוע התכנית

7.1 שלבי ביצוע

מספר שלב	תאור שלב	התנייה
1	הבניה תבוצע בהינף אחד.	לא תותר בניה בשלבים

7.2 מימוש התכנית

זמן משוער לביצוע תכנית זו - 10 שנים מיום אישורה.