

הוראות התכנית

תכנית מס' 101-0507400

הקמת בנין חדש למגורים בשכ' שועפאט.

ירושלים


מחוז

מרחב תכנון מקומי ירושלים

תכנית מתאר מקומית

סוג תכנית

אישורים



ניתן לצפות במסמכי התכנית ובהחלטות בעניינה באתר תכנון זמין:

<http://mavat.moin.gov.il/MavatPS/Forms/SV3.aspx?ABC>

דברי הסבר לתכנית

תיאור התכנית והרקע להגשתה :
בתכנית המוגשת מדובר בשטח למגורים 5 מיוחד ומעבר ציבורי להולכי רגל לפי תכנית במ/3456א המאושרת.
התכנית עניינה הקמת בנין חדש למגורים תוך שינוי יעוד מאיזור מגורים 5 מיוחד למגורים ג', לדרך מוצעת ומעבר ציבורי להולכי רגל לדרך מוצעת ולהגדיל את זכויות הבניה בתחומה.
פרטים משמעותיים לגבי הבניה הקיימת :
המגרש הוא ריק ממבנים.
מגישי התכנית הם בעלי עניין בקרקע.



תכנון זמין
מונה הדפסה 15



תכנון זמין
מונה הדפסה 15



תכנון זמין
מונה הדפסה 15

דף ההסבר מהווה רקע לתכנית ואינו חלק ממסמכיה הסטטוטוריים.

1. זיהוי וסיווג התכנית

1.1 שם התכנית שם התכנית

ומספר התכנית

הקמת בנין חדש למגורים בשכ' שועפאט.

101-0507400

מספר התכנית

1.881 דונם

1.2 שטח התכנית

תכנית מתאר מקומית

סוג התכנית

1.4 סיווג התכנית

האם מכילה הוראות של תכנית מפורטת כן

ועדת התכנון המוסמכת מחוזית להפקיד את התכנית

לפי סעיף בחוק ל"ר

היתרים או הרשאות תכנית שמכוחה ניתן להוציא היתרים או הרשאות

סוג איחוד וחלוקה ללא איחוד וחלוקה

האם כוללת הוראות לענין תכנון תלת מימדי לא



1.5 מקום התכנית

1.5.1 נתונים כלליים מרחב תכנון מקומי ירושלים

222595 קואורדינאטה X

635586 קואורדינאטה Y

1.5.2 תיאור מקום אזור מרג' אל זהור, שכונת שועפאט

ממערב כביש 60.

1.5.3 רשויות מקומיות בתכנית והתייחסות לתחום הרשות, נפה

ירושלים - חלק מתחום הרשות: ירושלים

נפה ירושלים

1.5.4 כתובות שבהן חלה התכנית

שכונה שועפאט.

1.5.5 גושים וחלקות בתכנית

מספר גוש	סוג גוש	חלק / כל הגוש	מספרי חלקות בשלמותן	מספרי חלקות בחלקן
30550	לא מוסדר	חלק		46-49, 55-56, 999

הכל על-פי הגבולות המסומנים בתשריט בקו הכחול.

1.5.6 גושים ישנים

לא רלוונטי

1.5.7 מגרשים / תאי שטח מתכניות קודמות שלא נרשמו כחלקות

לא רלוונטי


1.5.8 מרחבי תכנון גובלים בתכנית

לא רלוונטי



1.6 יחס בין התכנית לבין תכניות מאושרות קודמות

תאריך	מס' עמוד בילקוט פרסומים	מספר ילקוט פרסומים	הערה ליחס	סוג יחס	מספר תכנית מאושרת
25/05/2000	3594	4884	על תחום התכנית חלות הוראות והגבלות בניה כפי שנקבעו בהוראות תמא/15 - תכנית המתאר הארצית לתפרושת שדות התעופה, לרבות לענין גובה המישור האופקי הנובע מקיומו של שדה התעופה עטרות	כפיפות	תמא/ 15
21/01/2010	1593	6052	תכנית זו אינה פוגעת בהוראות תכנית 5166/ב. הוראות תכנית 5166/ב תחולנה על תכנית זו.	כפיפות	5166/ב
16/07/1959	1586	687	תכנית זו מחליפה את תכנית 62.	החלפה	62
16/08/1999	5172	4795	תכנית זו מחליפה את תכנית מס' במ/3456 א'.	החלפה	במ/ 3456 א
30/01/2000	2432	4847	תכנית זו אינה פוגעת בהוראות תכנית מק/ 5022/א. הוראות תכנית מק/ 5022 א תחולנה על תכנית זו.	כפיפות	מק/ 5022 א



1.7 מסמכי התכנית

נכלל בהוראות התכנית	תיאור המסמך	תאריך יצירה	עורך המסמך	תאריך עריכה	מספר עמודים / גליון	קנה מידה	תחולה	סוג המסמך
כן			מחמד אבו גנאם				מחייב	הוראות התכנית
לא	תשריט מצב מוצע		מחמד אבו גנאם		1	1: 250	מחייב	תשריט מצב מוצע
לא	מחייב לעניין: גובה בינוי ומס' קומות.	08/06/2018	מחמד אבו גנאם	22/03/2018	1	1: 100	מחייב חלקית	בינוי
לא		29/04/2018	אשרף מסארוויה	20/04/2018	1	1: 250	מנחה	תנועה
לא		05/06/2018	מחמד אבו גנאם	30/05/2018	1	1: 250	רקע	מצב מאושר

כל מסמכי התכנית מהווים חלק בלתי נפרד ממנה, משלימים זה את זה ויקראו כמקשה אחת. במקרה של סתירה בין המסמכים המחייבים לבין המנחים יגברו המסמכים המחייבים. במקרה של סתירה בין המסמכים המחייבים לבין עצמם תגברנה ההוראות על התשריטים



1.8 בעלי עניין/ בעלי זכויות בקרקע /עורך התכנית ובעלי מקצוע

1.8.1 מגיש התכנית

מקצוע/ תואר	סוג	שם	מספר רשיון	שם תאגיד	ישוב	רחוב	בית	טלפון	פקס	דוא"ל
	רשות מקומית	רשות מקומית		עיריית ירושלים	ירושלים	ככר ספרא	1	02-6297777		
	פרטי	שאדי זאהדה			ירושלים	(1)				mshmap@gmail.com
	פרטי	פארוק חגיזאי			ירושלים	(2)				mshmap@gmail.com

הערה למגיש התכנית:

(1) הערה: מגיש התכנית הינו בעל עניין לצורך הגשת תכנית זו. מובהר כי אין באישור התכנית כדי להצביע על זכות קניינית של מגיש התכנית בקרקע הכלולה בתחום התכנית, כתובת: אזור מרגאל זהור, שכ' שועפאט..

(2) הערה: מגיש התכנית הינו בעל עניין לצורך הגשת תכנית זו. מובהר כי אין באישור התכנית כדי להצביע על זכות קניינית של מגיש התכנית בקרקע הכלולה בתחום התכנית, כתובת: אזור מרגאל זהור, שכ' שועפאט..

1.8.2 יזם

1.8.3 בעלי עניין בקרקע

הערה כללית לבעלי עניין בקרקע: מגיש התכנית הינו בעל עניין לצורך הגשת תכנית זו. מובהר כי אין באישור התכנית כדי להצביע על זכות קניינית של מגיש התכנית בקרקע הכלולה בתחום התכנית.

1.8.4 עורך התכנית ובעלי מקצוע

מקצוע/ תואר	סוג	שם	מספר רשיון	שם תאגיד	ישוב	רחוב	בית	טלפון	פקס	דוא"ל
אדרכל	עורך ראשי	מחמד אבו גנאם	74623	משרד אדריכלים- סלטאן סלימאן	ירושלים	אל סהל	55	02-6274686	02-6274686	abughanamof@yahoofice.com

מקצוע/ תואר	סוג	שם	מספר רשיון	שם תאגיד	ישוב	רחוב	בית	טלפון	פקס	דוא"ל
מודד	מודד	אחמן דוויק	1387		ירושלים	ענאתה החדשה		02-5822617		spectra.sur@gmail.com
מהנדס	יועץ תחבורה	אשרף מסארווייה	107088		ירושלים	אל משהאד				



תכנון זמין
מונה הדפסה 15



תכנון זמין
מונה הדפסה 15

1.9 הגדרות בתכנית

בתכנית זו יהא לכל מונח מהמונחים המפורטים להלן הפרוש המופיע בצד ההגדרה, אלא אם כן משתמע אחרת מהוראות התכנית או מהקשר הדברים.



מונח	הגדרת מונח
ל"ר	ל"ר

כל מונח אשר לא הוגדר בתכנית זו, תהיה נודעת לו המשמעות הנתונה לו בחוק התכנון והבניה התשכ"ה – 1965 (להלן "החוק") או בתקנות שהותקנו מכוחו, וזאת בהיעדר כוונה אחרת משתמעת.

2. מטרת התכנית ועיקרי הוראותיה

2.1 מטרת התכנית

הקמת בנין חדש למגורים בן 6 קומות בשכ' שועפאט.

2.2 עיקרי הוראות התכנית


1. שינוי יעוד קרקע ממגורים 5 מיוחד למגורים ג' ולדרך מוצעת וממערב ציבורי להולכי רגל לדרך מוצעת.
2. קביעת בינוי להקמת בנין חדש למגורים בן 6 קומות לשם יצירת 12 יח"ד חדשות.
3. קביעת שטחי בניה מירביים בתחום התכנית.
4. הגדלת מסי הקומות ל 6 קומות מעל קומת חניה ומחסנים תת קרקעית.
5. קביעת קווי בנין חדשים לבניה מוצעת.
6. קביעת הוראות בינוי ופיתוח ותנאים למתן היתר.
7. קביעת הוראות בגין גדרות להריסה.
8. קביעת הוראות הפקעה.



3. טבלת יעודי קרקע ותאי שטח בתכנית

3.1 טבלת יעודי קרקע ותאי שטח בתכנית

יעוד	תאי שטח
דרך מוצעת	2
מגורים ג'	1



סימון בתשריט	יעוד	תאי שטח כפופים
מבנה להריסה	דרך מוצעת	2
קו בנין תחת/ תת קרקעי	דרך מוצעת	2
קו בנין תחת/ תת קרקעי	מגורים ג'	1

3.2 טבלת שטחים

מצב מאושר

יעוד	מ"ר	אחוזים
מגורים 5 מיוחד	1,281	68.10

מצב מאושר

אחוזים	מ"ר	יעוד
31.90	600	מעבר ציבורי להולכי רגל
100	1,881	סה"כ

מצב מוצע

אחוזים מחושב	מ"ר מחושב	יעוד
51.58	970.19	דרך מוצעת
48.42	910.59	מגורים ג'
100	1,880.78	סה"כ



4. יעודי קרקע ושימושים

4.1	מגורים ג'
4.1.1	שימושים
	מגורים
4.1.2	הוראות
א	<p>בינוי ו/או פיתוח</p> <p>1. גדרות-על גבול המגרש הפונה לרשות הרבים תחול חובת בניית גדר אבן מקומית בגובה ועפ"י פרט שיקבע ע"י מהנדס הוועדה המקומית בתכנית הבינוי.</p> <p>2. שטח עיקרי למרפסות:</p> <p>א. שטחי המרפסות עבור יח"ד יהיו בהתאם לעמודת שטחי מרפסות בטבלה 5.</p> <p>ב. לא יותר ניווד שטחי מרפסות לשטחים אחרים בבנין.</p> <p>ג. כל המרפסות יוקמו בהינף אחד.</p> <p>ד. שטחי המרפסות אינם ניתנים לסגירה במסגרת "סגירת מרפסת" במידה ומרפסת מוצעת לסגירה, לא ניתן להשתמש בשטחים אלו לשם כך.</p>
ב	<p>חניה</p> <p>1. מספר מקומות החניה יקבע בהתאם לתקן החניה החל במקום לעת אישור הבקשה להיתר. תנאי להיתר בניה הוא הגשת תכנית חניה מפורטת בתוך המגרש.</p> <p>2. פתרון החניה יהא תת קרקעי במלואו, לא תותר הגבהת קומת החניה מעל מפלס המדרכה המתוכננת.</p> <p>3. פתרון החניה לרבות רוחב הרמפה יתואם עם אגף תוש"ה.</p>
ג	<p>מגבלות בניה לגובה</p> <p>א. על תחום התכנית חלות ההגבלות שנקבעו בתמ"א 15, תכנית מתאר ארצית לשדות תעופה (להלן התמ"א) לרבות הגבלות בניה לגובה. התמ"א על מסמכיה תהא עדיפה וגוברת על תכנית זו ולא יינתן היתר בנייה או הקלה מכוח תכנית זו אשר יעמוד בסתירה למסמכי התמ"א.</p> <p>ב. על תחום התכנית חלות הגבלות בנייה בגין שדה תעופה עטרות. תנאי להוצאת היתרי בניה הינו אישור רשות התעופה האזרחית.</p>
ד	<p>עיצוב אדריכלי</p> <p>הבניה תבוצע באבן טבעית מרובעת ומסותתת. הבניה באבן נסורה חלקה שאיננה מסותתת אסורה.</p>
ה	<p>קולטי שמש על הגג</p> <p>בגגות שטוחים יוצבו קולטים לדודי שמש כחלק אינטגרלי מתכנון הגג או המעקה. הפתרון התכנוני טעון אישור מהנדס העיר.</p>
ו	<p>תנאים למתן היתרי בניה</p> <p>א. תיאום התכנון והעיצוב האדריכלי של הבנין עם מהנדס הוועדה המקומית ו/או מי מטעמו.</p> <p>ב. הגשת תכנית פיתוח שטח לכל מגרש בקני"מ 1:100, לאישור מהנדס הוועדה המקומית ו/או מי מטעמו. התכנית תכלול את האלמנטים שיידרשו.</p> <p>ג. תאום תשתיות עם מהנדס העיר ו/או מי מטעמו: קביעת דרכי ביצוע של כל עבודות התשתית לרבות קו ביוב ו/או דרך ו/או עמוד תאורה ו/או קווי תאורה ו/או מרכזיית תאורה וכל העבודות</p>



4.1	<p>מגורים ג'</p>
	<p>הכרוכות בביצוע הנ"ל וכדומה (להלן : עבודות תשתית) המצויים בתוך תחומי המקרקעין ובסמוך למקרקעין, כל מערכות התשתית שבתחום התכנית כולל חשמל (למעט קו מתח עליון) תקשורת (למעט מתקנים סלולריים), צינורות ביוב ומים ראשיים וכיו"ב תהיינה תת קרקעיות. בעל היתר הבניה יעתיק, במידת הצורך, את התשתיות וכל המתקנים והאביזרים הקיימים, הכרוכים בהם, למקום מתאים אשר ייקבע ע"י הרשות.</p> <p>ד.תנאי למתן היתר בניה יהיה הגשת תכנון מפורט של החניון התת קרקעי, מערך החניה,הסדרי הכניסה והיציאה אליו וממנו לאישור מהנדס הועדה המקומית,או מי מטעמו.</p> <p>ה.תנאי למתן היתר בניה יהא תכנון מפורט של הדרך המוצעת בהתאם להנחיות אגף תושי"ה. מונה הדפסה 15.</p> <p>ו.תנאי למתן היתר בניה יהא תאום עם אגף שפ"ע בעניין נטיעת עצים בוגרים .</p> <p>ז.תנאי להיתר בניה יהיה תיאום עם אגף שפ"ע,תושי"ה,תברואה, מחלקת נגישות ואיכות הסביבה,שימור,רשות העתיקות ומידע תכנוני.</p> <p>ח.תנאי להיתר בניה יהיה תאום עם רשות כבאות והצלה לרבות הנושאים הבאים :</p> <p>1.הכשרת רחבת הערכות ודרכי גישה לרחבת הערכות לכיבוי.</p> <p>2.בבנינים שגובהם יותר מ 13 מ' יש לתכנן חדר מדרגות מוגן ו/או להתקין מערכת מתזים.</p>
ז	<p>ניהול מי נגר</p> <p>ייותרו לפחות 20% שטחים חדירי מים מתוך שטח המגרש הכולל, במגמה לאפשר קליטת כמות גדולה ככל הניתן של מי נגר עילי וחילחולם לתת הקרקע בתחומי המגרש. השטחים חדירי מים אפשר שיהיו מגוננים או מצופים בחומר חדיר (כגון : חצץ וחלוקים).</p>
4.2	<p>דרך מוצעת</p>
4.2.1	<p>שימושים</p> <p>דרך כהגדרתה בחוק התכנון והבניה התשכ"ה -1965 למעט מסילת ברזל.</p>
4.2.2	<p>הוראות</p>
א	<p>דרכים</p> <p>1.תוואי הדרכים רוחבן והרחבתן יהיו כמצוין בתשריט.</p> <p>2.השטח הצבוע בתשריט בצבע אדום הוא שטח של דרך ציבורית מוצעת.</p> <p>4. שטח זה מיועד להפקעה ויחולו עליו הוראות סעיף 6.7 להלן.</p>



5. טבלת זכויות והוראות בניה - מצב מוצע - חלק א'

קו בנין (מטר)	מספר קומות		גובה מבנה- מעל הכניסה הקובעת (מטר)	צפיפות יח"ד לדונם	מספר יח"ד	תכסית (% מתא שטח)	אחוזי בניה כוללים (%)	שטחי בניה (מ"ר)				גודל מגרש (מ"ר)	בניין / מקום	תאי שטח	שימוש	יעוד	
								מתחת לכניסה הקובעת		מעל הכניסה הקובעת							גודל מגרש כללי
								צידי- שמאלי	צידי- ימני	מתחת לכניסה הקובעת	מעל הכניסה הקובעת	סה"כ שטחי בניה	שרות	עיקרי	שרות	עיקרי	
(3)			(2) 18.72	12	12	(1) 45	258	2348	708		199	1441	911	1	1	מגורים	מגורים ג'



תכנון זמין
מונה הדפסה 15



תכנון זמין
מונה הדפסה 15

5. טבלת זכויות והוראות בניה - מצב מוצע - חלק ב'

מ"רפסות- בנוסף לשטח העיקרי (מ"ר)	קו בנין (מטר)		בניין / מקום	תאי שטח	שימוש	יעוד
	קדמי	אחורי				
120	(3)	(3)	1	1	מגורים	מגורים ג'

האמור בטבלה זו גובר, במקרה של סתירה, על הוראות כלליות אחרות, בין בהוראות התכנית ובין בתשריט המצב המוצע. גם בטבלה עצמה גוברת הוראה מפורטת על הוראה כללית

שטחי הבניה המפורטים בטבלה שלעיל כוללים את כל שטחי הבניה המירביים בתכנית זו

הערה ברמת הטבלה:

שטחי הבניה המפורטים בטבלה 5 שלעיל כוללים את כל שטחי הבניה המרביים בתכנית זו לרבות מרחבים מוגנים ושטחי חניה תת קרקעית ומחושבים בהתאם לתקנות התכנון והבניה (חישוב שטחים בתכניות ובהיתרים) התשנ"ב 1992.

הערות לטבלת זכויות והוראות בניה – מצב מוצע:

- (1) התכסית התת קרקעית לא תעלה על 80% משטח המגרש..
- (2) מעל גובה זה יותר מעקה תיקני וחדר יציאה לגג..
- (3) לפי המסומן בתשריט.



תכנון זמין
מונה הדפסה 15



תכנון זמין
מונה הדפסה 15

6. הוראות נוספות

6.1	עתיקות	<p>על פי חוק העתיקות, התשל"ח 1978, אם יתגלו בשטח התכנית עתיקות יש להפסיק מיד את העבודות, להודיע על כך לרשות העתיקות ולא להמשיך בעבודות עד לקבלת הודעה אחרת מרשות העתיקות.</p>
6.2	חלוקה ו/ או רישום	<p>א. החלוקה תהיה בהתאם לטבלת השטחים שבסעיף 3.2 לעיל. ב. מיד עם אישורה של תכנית זו, תוכן ע"י מגישי התכנית/ מגישי הבקשה להיתר ועל חשבונם תכנית לצרכי רישום (תצ"ר) שתוגש בתוך שלושה חודשים מיום אישור תכנית זו, לאישור יו"ר הוועדה המקומית, כתנאי למתן היתר בניה. ג. לא הוגשה תכנית כאמור בסעיף ב' לעיל, רשאית הוועדה המקומית לגבות הוצאת הכנת התצ"ר והוצאות הרישום ממגישי הבקשה להיתר, כתנאי למתן היתר בניה ראשון בשטח.</p>
6.3	סטיה ניכרת	<p>1. גובה הבניה המירבי כמצויין בטבלה 5 הינו מחייב וכל סטיה ממנו תחשב כסטיה ניכרת. 2. קוי הבנין המפורטים בתשריט התכנית הינם מחייבים, צמצום השטח שבין גבול המגרש לבין קו הבנין יחשב כסטיה ניכרת . 3. מס' הקומות המירביים בתכנית זו הינו מחייב וכל הגדלה שלו תחשב כסטיה ניכרת. 4. כל סטיה מההוראות לעניין "מרפסות" המפורטות בסעיף הוראות בינוי (בסעיף 4.1.2 (א)) לעיל תחשב כסטיה ניכרת. 5. מפלס הכניסה ייקבע בהפרש של עד 0.5 מטר מהמדרכה הסמוכה, סטיה מהנחיה זו תחשב סטיה ניכרת. 6. שלבי הביצוע מחייבים וכל שינוי מהם יהווה סטיה ניכרת כמפורט בסעיף 7.</p>
6.4	פסולת בניין	<p>יש לפנות פסולת בנין לאתר מאושר על ידי המשרד לאיכות הסביבה בהתאם לתקנה 16(ג) לתקנון התכנון ובניה(בקשה להיתר, תנאי ואגרות) התש"ל-1970.</p>
6.5	גדר/מבנה/חריגות בניה להריסה	<p>הגדרות המסומנות בתשריט ובנספח הבנוי בצהוב להריסה, מיועדים להריסה.</p>
6.6	היטל השבחה	<p>הוועדה המקומית תטיל ותגבה היטל השבחה בהתאם להוראות התוספת השלישית לחוק. לא יוצא היתר בניה במקרקעין קודם ששולם היטל השבחה המגיע אותה שעה בשל אותם מקרקעין, או שניתנה ערבות לתשלום בהתאם להוראות החוק.</p>
6.7	הפקעות לצרכי ציבור	<p>השטחים המיועדים לצרכי ציבור, יופקעו על ידי הוועדה המקומית וירשמו על שם הרשות המקומית בהתאם להוראות פרק ח' לחוק התכנון והבניה, התשכ"ה -1965, ובכפוף לכל דין.</p>

7. ביצוע התכנית

7.1 שלבי ביצוע

מספר שלב	תאור שלב	התנייה
1	הבניה תבוצע בהינף אחד	לא תותר בניה בשלבים
2	מתן טופס איכלוס	1.סיום ביצוע בפועל של הדרך המוצעת בתיאום עם אגף תושי"ה ושפי"ע. 2.נטיעת עצים בוגרים בתיאום עם אגף שפי"ע.

7.2 מימוש התכנית

זמן משוער לביצוע תכנית זו - 10שנים מיום אישורה

