

הוראות התכנית

תכנית מס' 101-0280008

תוספת בניה לבניינים קיימים, בית חנינא



מחוז ירושלים
מרחב תכנון מקומי ירושלים
סוג תכנית תכנית מתאר מקומית

אישורים



חוק התכנון והבניה, התשכ"ה - 1965

משרד האוצר - מחוז ירושלים

הוועדה המחוזית החליטה ביום :

18/06/2017

להפקיד את התכנית

10/07/2018

תאריך מ"מ יו"ר הוועדה המחוזית



ניתן לצפות במסמכי התכנית ובהחלטות בעניינה באתר תכנון זמין :

<http://mavat.moin.gov.il/MavatPS/Forms/SV3.aspx?ABC>

דברי הסבר לתכנית

התוכנית חלה על חלקה 69 מגוש 30609 בית חנינה.

החלקה קיימת בתחום תוכנית במ/ 3458 /א,

בחלקה קיים שני מבנים , בניין 1 בן 4 קומות מעל קומת מרתף הבניין קיים בניגוד להיתר בניה מס' 98/758

ובניין 2 בן 2 קומות קיים לפי היתר בניה מס' 98/758.1

יש הליך משפטי מתנהל בבית משפט יצוין כי כבר בוצע הריסת גגות רעפים בבנין המזרחי.

התכנית מציעה :

הכשרת עבירות בניה בתוך המגרש.

הגדלת אחוזי בניה עד 160% תוך שינוי יעוד הקרקע מאזור מגורים 5 מיוחד למגורים ומבנים ומוסדות ציבור

בתא שטח 1, ולמגורים ומסחר בתא שטח 2.

החלפת חלק מקומת קרקע בניין ממגורים למסחר .

בניין ציבור מעל חניה תת קרקעית בתא שטח מס' 1.

אטימת שטח של 200 מ"ר בקומת המרתף בבניין מס' 1 עד שלב היתר בניה

הרחבת הבניין בתא שטח 2 לשם יצירת בניין חדש למסחר .

החניה תהיה תת קרקעית.

מגיש התכנית הינו בעל עניין בקרקע.



תכנון זמין
מונה הדפסה 20



תכנון זמין
מונה הדפסה 20



תכנון זמין
מונה הדפסה 20

דף ההסבר מהווה רקע לתכנית ואינו חלק ממסמכיה הסטטוטוריים.

1. זיהוי וסיווג התכנית

1.1 שם התכנית שם התכנית תוספת בניה לבניינים קיימים, בית חנינא

ומספר התכנית

101-0280008

מספר התכנית

2.923 דונם

1.2 שטח התכנית

תכנית מתאר מקומית

סוג התכנית

1.4 סיווג התכנית

האם מכילה הוראות של תכנית מפורטת כן

ועדת התכנון המוסמכת מחוזית להפקיד את התכנית

לפי סעיף בחוק ל"ר

היתרים או הרשאות תכנית שמכוחה ניתן להוציא היתרים או הרשאות

סוג איחוד וחלוקה ללא איחוד וחלוקה

האם כוללת הוראות לענין תכנון תלת מימדי לא



1.5 מקום התכנית

1.5.1 נתונים כלליים מרחב תכנון מקומי ירושלים

222150 קואורדינאטה X

637565 קואורדינאטה Y

1.5.2 תיאור מקום בית חנינא ממערב לכביש מוסא פלד (דרך 60) - ירושלים

1.5.3 רשויות מקומיות בתכנית והתייחסות לתחום הרשות, נפה

ירושלים - חלק מתחום הרשות: ירושלים

נפה ירושלים

1.5.4 כתובות שבהן חלה התכנית

| ישוב | רחוב | מספר בית | כניסה |
|---------|------|----------|-------|
| ירושלים | | | |

שכונה בית חנינא

1.5.5 גושים וחלקות בתכנית

| מספר גוש | סוג גוש | חלק / כל הגוש | מספרי חלקות בשלמותן | מספרי חלקות בחלקן |
|----------|----------|---------------|---------------------|-------------------|
| 30609 | לא מוסדר | חלק | 69 | |

הכל על-פי הגבולות המסומנים בתשריט בקו הכחול.

1.5.6 גושים ישנים

לא רלוונטי

1.5.7 מגרשים / תאי שטח מתכניות קודמות שלא נרשמו כחלקות

לא רלוונטי

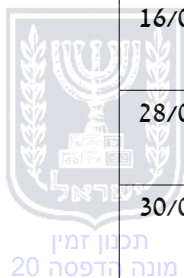
1.5.8 מרחבי תכנון גובלים בתכנית

לא רלוונטי

תכנון זמין
מונה הדפסה 20תכנון זמין
מונה הדפסה 20תכנון זמין
מונה הדפסה 20

1.6 יחס בין התכנית לבין תכניות מאושרות קודמות

| תאריך | מס' עמוד בילקוט פרסומים | מספר ילקוט פרסומים | הערה ליחס | סוג יחס | מספר תכנית מאושרת |
|------------|-------------------------|--------------------|---|---------|-------------------|
| 25/05/2000 | 3594 | 4884 | על תחום התכנית חלות הוראות והגבלות בניה כפי שנקבעו בהוראות תמא/15 - תכנית המתאר הארצית לתפרושת שדות התעופה, לרבות לענין גובה המישור האופקי הנובע מקיומו של שדה התעופה עטרות | כפיפות | תמא/ 15 |
| 21/01/2010 | 1593 | 6052 | תכנית זו כפופה לתכנית 5166/ב, הוראות תכנית 5166/ב תחולנה על תכנית זו. | כפיפות | 5166/ ב |
| 16/07/1959 | 1586 | 687 | תכנית זו מחליפה הוראות תכנית המתאר 62. | החלפה | 62 |
| 28/01/2002 | 1238 | 5049 | תכנית זו מחליפה את הוראות תכנית 6671 | החלפה | 6671 |
| 30/01/2000 | 2432 | 4847 | תכנית זו כפופה לתכנית מק/ 5022 /א', הוראות תכנית מק/ 5022 /א' תחולנה על תכנית זו. | כפיפות | מק/ 5022 /א |
| 11/01/1998 | 1269 | 4605 | תכנית זו מחליפה הוראות תכנית במ/ 3458 /א' | החלפה | במ/ 3458 /א |



1.7 מסמכי התכנית

| נכלל בהוראות התכנית | תיאור המסמך | תאריך יצירה | עורך המסמך | תאריך עריכה | מספר עמודים / גליון | קנה מידה | תחולה | סוג המסמך |
|---------------------|--------------------------------|-------------|------------|-------------|---------------------|----------|-------------|----------------------|
| כן | | | בשיר טויל | | | | מחייב | הוראות התכנית |
| לא | תשריט מצב מוצע | | בשיר טויל | | 1 | 1: 250 | מחייב | תשריט מצב מוצע |
| לא | מחייב לעניין: מס' קומות, גובה. | 27/02/2018 | בשיר טויל | 27/02/2018 | 1 | 1: 200 | מחייב חלקית | בינוי |
| לא | סקר עצים | 03/02/2018 | רמדאן דבש | 02/02/2018 | 1 | 1: 100 | מנחה | שמירה על עצים בוגרים |
| לא | תשריט מצב מאושר | 03/02/2018 | בשיר טויל | 02/02/2018 | 1 | 1: 250 | רקע | מצב מאושר |

כל מסמכי התכנית מהווים חלק בלתי נפרד ממנה, משלימים זה את זה ויקראו כמקשה אחת. במקרה של סתירה בין המסמכים המחייבים לבין המנחים יגברו המסמכים המחייבים. במקרה של סתירה בין המסמכים המחייבים לבין עצמם תגברנה ההוראות על התשריטים



תכנון זמין
מונה הדפסה 20



תכנון זמין
מונה הדפסה 20

1.8 בעלי עניין/ בעלי זכויות בקרקע /עורך התכנית ובעלי מקצוע

1.8.1 מגיש התכנית

| מקצוע/ תואר | סוג | שם | מספר רשיון | שם תאגיד | ישוב | רחוב | בית | טלפון | פקס | דוא"ל |
|----------------|------|------------------|---------------|----------|---------|----------------------|-----|------------|------------|-------|
| | פרטי | עטא מוחמד עווידה | | | ירושלים | דרך בית חנינא (1) | | 02-5856501 | 02-5856501 | |
| | פרטי | מוחמד עטא עווידה | | | ירושלים | דרך בית חנינא (1) | | 02-5856501 | 02-5856501 | |

הערה למגיש התכנית:

(1) הערה: מגיש התכנית הינו בעל עניין לצורך הגשת תכנית זו. מובהר כי אין באישור התכנית כדי להצביע על זכות קניינית של מגיש התכנית בקרקע הכלולה בתחום התכנית...

1.8.2 יזם

1.8.3 בעלי עניין בקרקע

1.8.4 עורך התכנית ובעלי מקצוע

| מקצוע/ תואר | סוג | שם | מספר רשיון | שם תאגיד | ישוב | רחוב | בית | טלפון | פקס | דוא"ל |
|----------------|-----------|------------|---------------|----------|---------|--------------------|-----|------------|------------|------------------------|
| | עורך ראשי | בשיר טויל | 105556 | | ירושלים | שועפאט | | 02-5409531 | 02-5409531 | nader_mashni@yahoo.com |
| | מודד | חסן אלקיסי | 1347 | | ירושלים | בית חנינא החדשה | | 02-6567605 | 02-6567604 | musa3@bezeqint.net |
| | סוקר עצים | רמדאן דבש | 111164 | | ירושלים | שועפאט | | 02-5409531 | 02-5409531 | nader_mashni@yahoo.com |



תכנון זמין
מונה הדפסה 20



תכנון זמין
מונה הדפסה 20

1.9 הגדרות בתכנית

לא רלוונטי



תכנון זמין
מונה הדפסה 20

כל מונח אשר לא הוגדר בתכנית זו, תהיה נודעת לו המשמעות הנתונה לו בחוק התכנון והבניה התשכ"ה – 1965 (להלן "החוק") או בתקנות שהותקנו מכוחו, וזאת בהיעדר כוונה אחרת משתמעת.

2. מטרת התכנית ועיקרי הוראותיה

2.1 מטרת התכנית

תוספת קומות ויח"ד ומסחר לבניינים קיימים

2.2 עיקרי הוראות התכנית

1. שינוי יעוד של קרקע מאזור מגורים 5 מיוחד למגורים ומבנים ומוסדות ציבור בתא שטח 1, ולמגורים ומסחר בתא שטח 2.
2. קביעת מספר יח"ד לסה"כ 14 יח"ד.
3. קביעת מספר הקומות המירבי ל-4 קומות מעל קומת חניה תת קרקעית.
4. קביעת שטחי הבנייה המירביים בתחום התכנית.
5. קביעת קווי בניין מירביים חדשים .
6. קביעת הוראות בניוי ופיתוח ותנאים למתן היתר בניה.
7. קביעת הוראות בגין עצים ל-העתקה
8. קביעת הוראות בגין גדרות ומבנים להריסה.



תכנון זמין
מונה הדפסה 20

3. טבלת יעודי קרקע ותאי שטח בתכנית

3.1 טבלת יעודי קרקע ותאי שטח בתכנית

| יעוד | תאי שטח |
|-----------------------------|---------|
| דרך מאושרת | 100 |
| מגורים ומבנים ומוסדות ציבור | 1 |
| מגורים ומסחר | 2 |



תכנון זמין
מונה הדפסה 20

| סימון בתשריט | יעוד | תאי שטח כפופים |
|------------------------|-----------------------------|----------------|
| בלוק עץ/עצים להעתקה | מגורים ומסחר | 2 |
| מבנה להריסה | דרך מאושרת | 100 |
| מבנה להריסה | מגורים ומבנים ומוסדות ציבור | 1 |
| מבנה להריסה | מגורים ומסחר | 2 |
| קו בנין תחתי/ תת קרקעי | דרך מאושרת | 100 |

| סימון בתשריט | יעוד | תאי שטח כפופים |
|------------------------|-----------------------------|----------------|
| קו בנין תחתי/ תת קרקעי | מגורים ומבנים ומוסדות ציבור | 1 |
| קו בנין תחתי/ תת קרקעי | מגורים ומסחר | 2 |

3.2 טבלת שטחים

מצב מאושר

| יעוד | מ"ר | אחוזים |
|----------------|--------------|------------|
| דרך מאושרת | 1,197 | 40.95 |
| מגורים 5 מיוחד | 1,726 | 59.05 |
| סה"כ | 2,923 | 100 |

מצב מוצע

| יעוד | מ"ר מחושב | אחוזים מחושב |
|-----------------------------|----------------|--------------|
| דרך מאושרת | 1,196.56 | 40.93 |
| מגורים ומבנים ומוסדות ציבור | 1,044.11 | 35.72 |
| מגורים ומסחר | 682.54 | 23.35 |
| סה"כ | 2,923.2 | 100 |



תכנון זמין
מונה הדפסה 20



תכנון זמין
מונה הדפסה 20



תכנון זמין
מונה הדפסה 20


4. יעודי קרקע ושימושים

| 4.1 | מגורים ומסחר |
|-------|---|
| 4.1.1 | שימושים מגורים מסחר, חנויות. |
| 4.1.2 | הוראות |
| א | הוראות בנין חלק מקומות הקרקע תהא קומה מסחרית לשימוש חנויות כמפורט בנספח הבנוי. |
| ב | גגות א. כחלק בלתי נפרד מהיתר הבניה יעתיקו מגישי הבקשה להיתר לתוספת הקומה המוצעת בתכנית זו, את המתקנים המשותפים הקיימים על גג הבנין הקיים, אל גג הבנין החדש, לרבות דודים וקולטי שמש, אנטנות וכד'. ב. תישמר גישה חופשית לכלל הדיירים אל גג הבנין. |
| ג | חניה - מספר מקומות החניה יקבע בהתאם לתקן החניה החל במקום לעת אישור הבקשה להיתר. - תנאי להיתר בניה הוא הגשת תכנית חניה מפורטת בתוך המגרש על פי התקן התקף ועל פי מידות תקניות. |
| ד | סטיה ניכרת א. גובה הבניה המירבי כמצויין בנספח הבינוי הינו מחייב וכל סטיה ממנו תחשב כסטיה ניכרת בהתאם לתקנות חוק התכנון והבניה (סטיה ניכרת מתכנית), התשס"ב-2002. ב. קוי הבנין המפורטים בתשריט התכנית הינם מחייבים, צמצום השטח שבין גבול המגרש לבין קו הבנין יחשב כסטיה ניכרת בהתאם לתקנות חוק התכנון והבניה (סטיה ניכרת מתכנית), התשס"ב-2002. ג. מס' הקומות המירבי בתכנית זו הינו מחייב וכל הגדלה שלו תחשב כסטיה ניכרת בהתאם לתקנות חוק התכנון והבניה (סטיה ניכרת מתכנית), התשס"ב-2002. ד. סטיה מהוראות הסעיף המורה על הריסת הבינוי המסומן במסמכי התכנית להריסה תהא סטיה ניכרת. |
| ה | עיצוב אדריכלי הבניה תבוצע באבן טבעית מרובעת ומסותתת. הבניה באבן נסורה חלקה שאיננה מסותתת אסורה. |
| ו | פסולת בניין יש לפנות פסולת בנין לאתר מאושר ע"י המשרד להגנת הסביבה בהתאם לתקנה 16 (ג') לתקנון התכנון והבנייה (בקשה להיתר, תנאי ואגרות) התש"ל 1970. |
| ז | קווי בנין קווי בניין הינם עפ"י המסומן בתשריט. |

| 4.1 | מגורים ומסחר |
|-------|---|
| ח | <p>קולטי שמש על הגג</p> <p>- בגגות שטוחים יוצבו קולטים לדודי שמש כחלק אינטגרלי מתכנון הגג או המעקה.</p> <p>- הפתרון התכנוני טעון אישור מהנדס העיר.</p> |
| ט | <p>תנאים למתן היתרי בניה</p> <p>א. תיאום התכנון והעיצוב האדריכלי של הבנין עם מהנדס הועדה המקומית ו/או מי מטעמו.</p> <p>ב. הגשת תכנית פיתוח שטח לכל מגרש בקני"מ 1:100, לאישור מהנדס הועדה המקומית ו/או מי מטעמו. התכנית תכלול את האלמנטים שיידרשו.</p> <p>ג. תאום תשתיות עם מהנדס העיר ו/או מי מטעמו: קביעת דרכי ביצוע של כל עבודות התשתית לרבות קו ביוב ו/או דרך ו/או עמוד תאורה ו/או קווי תאורה ו/או מרכזיית תאורה וכל העבודות הכרוכות בביצוע הנ"ל וכדומה (להלן: עבודות תשתית) המצויים בתוך תחומי המקרקעין ובסמוך למקרקעין, כל מערכות התשתית שבתחום התכנית כולל חשמל (למעט קו מתח עליון) תקשורת (למעט מתקנים סלולריים), צינורות ביוב ומים ראשיים וכיו"ב תהיינה תת קרקעיות. בעל היתר הבניה יעתיק, במידת הצורך, את התשתיות וכל המתקנים והאביזרים הקיימים, הכורכים בהם, למקום מתאים אשר ייקבע ע"י הרשות.</p> <p>ד. הוועדה המקומית תהיה רשאית לקבוע במסגרת היתר הבנייה מטלות לעניין שיפוץ חזיתות הבניין וטיפול במרחב הציבורי הפרטי במידת הצורך, בין היתר לעניין הסרת צינורות מקירות הבניינים, הסרת אנטנות, טיפול בגדרות, טיפול במזגנים וכדומה וציפוי הבניין באבן ככל שיידרש.</p> <p>ה. תאום עם רשות תעופה האזרחי כמפורט בסעיף 6.5 להלן.</p> <p>ו. תנאי להיתר בנייה יהיה הריסת כל המבנים, הגדרות, והמדרגות הקיימים בתוואי הדרך.</p> <p>ז. תנאי להיתר בנייה יהיה הגשת תכנית לנטיעת עצים בוגרים בתאום עם מח' שפ"ע והעתקת עצים כמפורט בסעיף 6.8 להלן.</p> |
| י | <p>חיזוק מבנים, תמא/ 38</p> <p>היתר לתוספות הבנייה למבנה קיים מותנה בבדיקה בדבר הצורך בחיזוק המבנה לפי הוראות תקן ישראלי ת"י 413.</p> |
| יא | <p>שילוט וסימון</p> <p>לא יבוצע שילוט על קירות חיצוניים בבניין אלא בהתאם להוראות חוק עזר לירושלים, שילוט, התש"מ 1980.</p> |
| 4.2 | דרך מאושרת |
| 4.2.1 | <p>שימושים</p> |
| | <p>דרך כהגדרתה בחוק התכנון והבניה התשכ"ה 1965 למעט מסילת ברזל</p> |
| 4.2.2 | <p>הוראות</p> |
| א | <p>דרכים</p> <p>א. תוואי הדרכים רוחבן והרחבתן יהיו כמצוין בתשריט</p> <p>ב. השטח הצבוע בתשריט בצבע חול הוא שטח של דרך ציבורית מאושרת</p> <p>ג. תנאי מוקדם למתן היתר בניה יהיה הגשת תכנון מפורט של מערך כל הדרכים בתכנית הדרכים הגובלים בתכנית, לרבות הרחבתן ולרבות הסדרי התנועה בהן, להנחת דעת</p> |

| | |
|---|---------------------|
| <p>4.2 דרך מאושרת</p> | <p>4.2</p> |
| <p>מהנדס הוועדה.</p> | |
| <p>4.3 מגורים ומבנים ומוסדות ציבור</p> | <p>4.3</p> |
| <p>4.3.1 שימושים</p> | <p>4.3.1</p> |
| <p>מגורים, מבנה ציבור</p> | |
| <p>4.3.2 הוראות</p> | <p>4.3.2</p> |
| <p>הוראות בינוי</p> <p>א</p> <p>1. שימוש ספציפי ומיקום מדויק של שטח ציבורי מעל גג חניון בחלק המערבי של תא שטח 1 יקבע בתיאום מהנדס העיר או מי מטעמו כתנאי למתן תוקף לתכנית.</p> <p>2. הבינוי המוצע עבור השטח הציבורי הינו מנחה בלבד.</p> <p>3. השטח המסומן לאטימה בבניין הקיים בהיקף של 200 מ"ר יישאר אטום עד לאישור היתר בניה.</p> | |
| <p>גגות</p> <p>ב</p> <p>א. כחלק בלתי נפרד מהיתר הבניה יעתיקו מגישי הבקשה להיתר לתוספת הקומה המוצעת בתכנית זו, את המתקנים המשותפים הקיימים על גג הבנין הקיים, אל גג הבנין החדש, לרבות דודים וקולטי שמש, אנטנות וכד'. ב. תישמר גישה חופשית לכלל הדיירים אל גג הבנין.</p> | |
| <p>חניה</p> <p>ג</p> <p>- מספר מקומות החניה יקבע בהתאם לתקן החניה החל במקום לעת אישור הבקשה להיתר. - תנאי להיתר בניה הוא הגשת תכנית חניה מפורטת בתוך המגרש ובחלק המערבי של תא שטח 1 על פי התקן התקף ועל פי מידות תקניות.</p> | |
| <p>סטיה ניכרת</p> <p>ד</p> <p>א. גובה הבניה המירבי כמצויין בנספח הבינוי הינו מחייב וכל סטיה ממנו תחשב כסטיה ניכרת בהתאם לתקנות חוק התכנון והבניה (סטיה ניכרת מתכנית), התשס"ב-2002.</p> <p>ב. קוי הבנין המפורטים בתשריט התכנית הינם מחייבים, צמצום השטח שבין גבול המגרש לבין קו הבנין יחשב כסטיה ניכרת בהתאם לתקנות חוק התכנון והבניה (סטיה ניכרת מתכנית), התשס"ב-2002.</p> <p>ג. מס' הקומות המירבי בתכנית זו הינו מחייב וכל הגדלה שלו תחשב כסטיה ניכרת בהתאם לתקנות חוק התכנון והבניה (סטיה ניכרת מתכנית), התשס"ב-2002.</p> <p>ד. סטיה מהוראות הסעיף המורה על הריסת הבינוי המסומן במסמכי התכנית להריסה תהא סטיה ניכרת.</p> | |
| <p>עיצוב אדריכלי</p> <p>ה</p> <p>הבניה תבוצע באבן טבעית מרובעת ומסותת. הבניה באבן נסורה חלקה שאיננה מסותתת אסורה.</p> | |

| 4.3 | מגורים ומבנים ומוסדות ציבור |
|-----|---|
| ו | <p>פסולת בניין</p> <p>יש לפנות פסולת בנין לאתר מאושר ע"י המשרד להגנת הסביבה בהתאם לתקנה 16 (ג') לתקנון התכנון והבנייה (בקשה להיתר, תנאי ואגרות) התש"ל 1970.</p> |
| ז | <p>קווי בנין</p> <p>קווי בניין הינם עפ"י המסומן בתשריט.</p> |
| ח | <p>קולטי שמש על הגג</p> <p>- בגגות שטוחים יוצבו קולטים לדודי שמש כחלק אינטגרלי מתכנון הגג או המעקה. - הפתרון התכנוני טעון אישור מהנדס העיר.</p> |
| ט | <p>תנאים למתן היתרי בניה</p> <p>א. תיאום התכנון והעיצוב האדריכלי של הבנין עם מהנדס הועדה המקומית ו/או מי מטעמו. ב. הגשת תכנית פיתוח שטח לכל מגרש בקני"מ 1:100, לאישור מהנדס הועדה המקומית ו/או מי מטעמו. התכנית תכלול את האלמנטים שיידרשו. ג. תאום תשתיות עם מהנדס העיר ו/או מי מטעמו: קביעת דרכי ביצוע של כל עבודות התשתית לרבות קו ביוב ו/או דרך ו/או עמוד תאורה ו/או קווי תאורה ו/או מרכזיית תאורה וכל העבודות הכרוכות בביצוע הנ"ל וכדומה (להלן: עבודות תשתית) המצויים בתוך תחומי המקרקעין ובסמוך למקרקעין, כל מערכות התשתית שבתחום התכנית כולל חשמל (למעט קו מתח עליון) תקשורת (למעט מתקנים סלולריים), צינורות ביוב ומים ראשיים וכיו"ב תהיינה תת קרקעיות. בעל היתר הבניה יעתיק, במידת הצורך, את התשתיות וכל המתקנים והאביזרים הקיימים, הכורכים בהם, למקום מתאים אשר ייקבע ע"י הרשות. ד. הוועדה המקומית תהיה רשאית לקבוע במסגרת היתר הבניה מטלות לעניין שיפוץ חזיתות הבניין וטיפול במרחב הציבורי הפרטי במידת הצורך, בין היתר לעניין הסרת צינורות מקירות הבניינים, הסרת אנטנות, טיפול בגדרות, טיפול במזגנים וכדומה וציפוי הבניין באבן ככל שיידרש. ה. תאום עם רשות תעופה האזרחי כמפורט בסעיף 6.5 להלן. ו. תנאי להיתר בנייה יהיה הריסת כל המבנים, הגדרות, והמדרגות הקיימים בתוואי הדרך וכמסומן ע"ג מסמכי התכנית.</p> |
| י | <p>חיזוק מבנים, תמא/ 38</p> <p>היתר לתוספות הבנייה למבנה קיים מותנה בבדיקה בדבר הצורך בחיזוק המבנה לפי הוראות תקן ישראלי ת"י 413.</p> |



5. טבלת זכויות והוראות בניה - מצב מוצע - חלק א'

| קו בנין (מטר) | מספר קומות | | גובה מבנה- מעל הכניסה הקובעת (מטר) | צפיפות יח"ד לדונם | מספר יח"ד | תכסית (% מתא שטח) | אחוזי בניה כוללים (%) | שטחי בניה (מ"ר) | | | | גודל מגרש (מ"ר) | בניין / מקום | תאי שטח | שימוש | יעוד | | |
|-----------------------|----------------------|--------------------------|---|-------------------------|--------------|-------------------------|--------------------------------|-----------------------|------|----------------------|------|-----------------------|-----------------|---------|-------|------|---------------------------|--------------------------------------|
| | | | | | | | | מתחת לכניסה הקובעת | | מעל הכניסה הקובעת | | | | | | | גודל מגרש כללי | |
| | | | | | | | | סה"כ שטחי בניה | שרות | עיקרי | שרות | | | | | | | עיקרי |
| צידי- שמאלי (1) | צידי- ימני (1) | מתחת לכניסה הקובעת | מעל הכניסה הקובעת | 3.12 | 0 | 0 | 11 | 11 | 120 | 0 | 0 | 0 | 120 | 1043 | 2 | 1 | מבנים ומוסדות ציבור | מגורים ומבנים ומוסדות ציבור |
| (1) | (1) | 2 | 4 | (3) 12 | 7 | 7 | 45 | (2) 228 | 2373 | 1338 | 0 | 110 | 925 | 1043 | 1 | 1 | מגורים | מגורים ומבנים ומוסדות ציבור |
| (1) | (1) | 1 | 4 | (3) 12 | 9 | 7 | 45 | (4) 192 | 1314 | 320 | 0 | 113 | 646 | 683 | 3 | 2 | מגורים | מגורים ומסחר |
| (1) | (1) | | 1 | 5.1 | 0 | 0 | 45 | 34 | 235 | 0 | 0 | 0 | 235 | 683 | 3 | 2 | מסחר | מגורים ומסחר |



תכנון זמין
מונה הדפסה 20



תכנון זמין
מונה הדפסה 20

5. טבלת זכויות והוראות בניה - מצב מוצע - חלק ב'

| קו בנין (מטר) | | בניין / מקום | תאי שטח | שימוש | יעוד |
|------------------|-------|--------------|---------|---------------------|-----------------------------|
| קדמי | אחורי | | | | |
| (1) | (1) | 2 | 1 | מבנים ומוסדות ציבור | מגורים ומבנים ומוסדות ציבור |
| (1) | (1) | 1 | 1 | מגורים | מגורים ומבנים ומוסדות ציבור |
| (1) | (1) | 3 | 2 | מגורים | מגורים ומסחר |
| (1) | (1) | 3 | 2 | מסחר | מגורים ומסחר |

האמור בטבלה זו גובר, במקרה של סתירה, על הוראות כלליות אחרות, בין בהוראות התכנית ובין בתשריט המצב המוצע.
גם בטבלה עצמה גוברת הוראה מפורטת על הוראה כללית

שטחי הבניה המפורטים בטבלה שלעיל כוללים את כל שטחי הבניה המירביים בתכנית זו

הערה ברמת הטבלה:

שטחי המחסנים בתא שטח 2 לא יעלה על 20 מ"ר לכל יחיד/חנות


הערות לטבלת זכויות והוראות בניה – מצב מוצע:

(1) כמצוין בתשריט.

(2) אחוזי בניה מעל פני הקרקע הינם 110% כולל ל-120 מ"ר שטחי ציבור.

(3) מעל גובה זה יותר חדר מכונות וחדר יציאה לגג כמפורט בנספח הבינוי..

(4) אחוזי בניה מעל פני הקרקע הינם 146% (כולל מסחר)..



תכנון זמין
מונה הדפסה 20



תכנון זמין
מונה הדפסה 20

6. הוראות נוספות

| | |
|------------|---|
| 6.1 | עתיקות |
| | <p>על פי חוק העתיקות, התשל"ח 1978, אם יתגלו בשטח התכנית עתיקות יש להפסיק מיד את העבודות, להודיע על כך לרשות העתיקות ולא להמשיך בעבודות עד לקבלת הודעה אחרת מרשות העתיקות.</p> |
| 6.2 | חלוקה ו/ או רישום |
| | <p>א. החלוקה תהא בהתאם לסעיף 3.2 לעיל. ב. מיד עם אישורה של תכנית זו, תוכן ע"י מגישי התכנית/ מגישי הבקשה להיתר ועל חשבונם תכנית לצרכי רישום (תצ"ר) שתוגש בתוך שלושה חודשים מיום אישור תכנית זו, לאישור יו"ר הוועדה המקומית. ג. לא הוגשה תכנית כאמור בסעיף ב' לעיל, רשאית הוועדה המקומית לגבות הוצאת הכנת התצ"ר והוצאות הרישום ממגישי הבקשה להיתר, כתנאי למתן היתר בניה ראשון בשטח.</p> |
| 6.3 | ניהול מי נגר |
| | <p>ייתרו לפחות 25% שטחים חדירי מים מתוך שטח המגרש הכולל, במגמה לאפשר קליטת כמות גדולה ככל הניתן של מי נגר עילי וחילחולם לתת הקרקע בתחומי המגרש. השטחים חדירי מים אפשר שיהיו מגוננים או מצופים בחומר חדיר (כגון: חצץ וחלוקים).</p> |
| 6.4 | גדר/מבנה/חריגות בניה להריסה |
| | <p>האלמנטים המסומנים בתשריט/נספח הבינוי בצהוב להריסה, יהרסו כתנאי להיתר בניה, ע"י בעלי הזכויות בחלק המבנה המיועד להריסה.</p> |
| 6.5 | מגבלות בניה לגובה |
| | <p>א. על תחום התכנית חלות ההגבלות שנקבעו בתמ"א 15, תכנית מתאר ארצית לשדות תעופה (להלן התמ"א) לרבות הגבלות בניה לגובה. התמ"א על מסמכיה תהא עדיפה וגוברת על תכנית זו ולא יינתן היתר בנייה או הקלה מכוח תכנית זו אשר יעמוד בסתירה למסמכי התמ"א. ב. על תחום התכנית חלות הגבלות בניה בגין קיומו של שדה התעופה עטרות. הגובה המירבי המותר לבניה מעל פני הים, לרבות מעקות בטיחות, חדרי יציאה לגג, דודים וקולטי שמש, מנופים ועגורנים בזמן הבניה וכו' הינו +811 מ' ואין לחרוג ממנו. תנאי להוצאת היתרי בניה הינו אישור רשות התעופה האזרחית.</p> |
| 6.6 | היטל השבחה |
| | <p>הוועדה המקומית תטיל ותגבה היטל השבחה בהתאם להוראות התוספת השלישית לחוק. לא יוצא היתר בניה במקרקעין קודם ששולם היטל השבחה המגיע אותה שעה בשל אותם מקרקעין, או שניתנה ערבות לתשלום בהתאם להוראות החוק.</p> |
| 6.7 | הפקעות לצרכי ציבור |
| | <p>השטחים המיועדים לצרכי ציבור, יופקעו על ידי הוועדה המקומית וירשמו על שם הרשות המקומית בהתאם להוראות פרק ח' לחוק התכנון והבניה, התשכ"ה 1965, ובכפוף לכל דין.</p> |
| 6.8 | שמירה על עצים בוגרים |
| | <p>א. כל העצים הבוגרים כפי שהוגדרו בסעיף 83' לחוק התכנון והבניה מסומנים בתשריט. ב. תנאי להיתר בניה יהיה הגשת סקר עצים מעודכן לאישור אגף שפ"ע ובהתאם להנחיותיו. ג. העצים המסומנים בתשריט להעתקה יועתקו ע"י מגישי הבקשה להיתר ועל חשבונם, להנחת</p> |

שמירה על עצים בוגרים

6.8

דעת המחלקה לשיפור פני העיר. תזמון ההעתקות, סוגי ההעתקות וקביעת הטיפולים בעצים לפני העתקה יהיה על פי מפרטים גנניים מקובלים ולפי קביעת גן מקצועי. העצים המועתקים יטופלו ויתוחזקו ע"י היזם.

ד. באחריות היזם להוציא רשיונות העתקה ועקירה לעצים כחוק במחלקת גנות.

ה. נציג מחלקת גנות יבדוק העצים, חיוניותם וחיבורם למערכת השקייה כתנאי לטופס אכלוס.

ביצוע התכנית

7

7.1 שלבי ביצוע

| מספר שלב | תאור שלב | התנייה |
|----------|----------------|--|
| 1 | אישור התכנית | אישור יחידת הפיקוח ולפיו האיטום נותר על כנו ולא בוצעו עבירות בנייה חדשות בבניין הקיים בתא שטח 1. |
| 2 | מתן היתר בניה | 1. אישור יחידת הפיקוח ולפיו האיטום נותר על כנו ולא בוצעו עבירות בנייה חדשות בבניין הקיים בתא שטח 1. 2. אישור פתרון חניה תת-קרקעי ושטח ציבורי עליו ע"י מהנדס העיר או מי מטעמו. 3. הבניה תבוצע בהינף אחד בכל תא שטח בנפרד. |
| 3 | מתן טופס אכלוס | 1. השלמת ביצוע חניון תת קרקעי ושטח ציבורי בתא שטח 1 לשביעת רצון מהנדס העיר או מי מטעמו. 2. נטיעת עצים בוגרים בתאום מחלקת שפ"ע. |

7.2 מימוש התכנית

זמן משוער למימוש התכנית 7 שנים מיום אישורה.