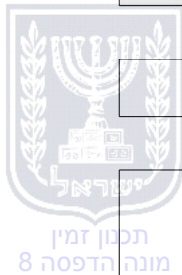


הוראות התכנית

תכנית מס' 101-0528612

תוספת בניה לבניין קיים בשכ' עיסאווייה



מחוז ירושלים
מרחב תכנון מקומי ירושלים
סוג תכנית תכנית מתאר מקומית

אישורים



חוק התכנון והבניה, התשכ"ה - 1965
משרד האוצר - מחוז ירושלים
הוועדה המחוזית החליטה ביום :
24/12/2017

להפקיד את התכנית
17/07/2018

תאריך מ"מ יו"ר הוועדה המחוזית

ניתן לצפות במסמכי התכנית ובהחלטות בעניינה באתר תכנון זמין :

<http://mavat.moin.gov.il/MavatPS/Forms/SV3.aspx?ABC>

דברי הסבר לתכנית

התכנית חלה על קרקע בשכונת עיסאווייה בירושלים, ששטחה 0.789 דונם ויעודה לפי תב"ע 2316 המאושרת מגורים 5.

מטרת התכנית היא הגדלת אחוזי הבניה מ 50% (איזור מגורים 5) לאיזור מגורים ב' עד 160%, שינוי בקוי הבניה, שינוי במס' הקומות המירבי עד 4 קומות, לשם הגדלת מס' יח"ד בשטח החלקה. קיים על הקרקע בנין בן 2 קומות למגורים שנבנה ללא היתר. קיים תהליך משפטי נגד בעלי הקרקע. מגיש התכנית הוא הבעל החוקי של הקרקע, הבניה נמצאת על רכוש פרטי.



תכנון זמין
מונה הדפסה 8



תכנון זמין
מונה הדפסה 8



תכנון זמין
מונה הדפסה 8

דף ההסבר מהווה רקע לתכנית ואינו חלק ממסמכיה הסטטוטוריים.

1. זיהוי וסיווג התכנית

1.1 שם התכנית ומספר התכנית שם התכנית

תוספת בניה לבניין קיים בשכ' עיסאווייה

שם התכנית ומספר התכנית

101-0528612

מספר התכנית

0.789 דונם

1.2 שטח התכנית

תכנית מתאר מקומית

סוג התכנית

1.4 סיווג התכנית

האם מכילה הוראות של תכנית מפורטת

כן

ועדת התכנון המוסמכת להפקיד את התכנית

מחוזית

לפי סעיף בחוק

ל"ר

היתרים או הרשאות תכנית שמכוחה ניתן להוציא היתרים או הרשאות

היתרים או הרשאות

סוג איחוד וחלוקה

ללא איחוד וחלוקה

האם כוללת הוראות לענין תכנון תלת מימדי

לא

לענין תכנון תלת מימדי



1.5 מקום התכנית**1.5.1 נתונים כלליים**

מרחב תכנון מקומי
 ירושלים
 קואורדינאטה X
 223839
 קואורדינאטה Y
 634053

1.5.2 תיאור מקום

שטח בין רחוב סירת אל חגיה לבין רחוב אחמד עסאד דארי בשכ' עיסאווייה,
 ירושלים

1.5.3 רשויות מקומיות בתכנית והתייחסות לתחום הרשות, נפה

ירושלים - חלק מתחום הרשות: ירושלים

נפה ירושלים

1.5.4 כתובות שבהן חלה התכנית

כניסה	מספר בית	רחוב	ישוב
			ירושלים

עיסאווייה

שכונה

1.5.5 גושים וחלקות בתכנית

מספר גוש	סוג גוש	חלק / כל הגוש	מספרי חלקות בשלמותן	מספרי חלקות בחלקן
30892	לא מוסדר	חלק	1	

הכל על-פי הגבולות המסומנים בתשריט בקו הכחול.

1.5.6 גושים ישנים

לא רלוונטי

1.5.7 מגרשים / תאי שטח מתכניות קודמות שלא נרשמו כחלקות

לא רלוונטי


1.5.8 מרחבי תכנון גובלים בתכנית

לא רלוונטי



1.6 יחס בין התכנית לבין תכניות מאושרות קודמות

תאריך	מס' עמוד בילקוט פרסומים	מספר ילקוט פרסומים	הערה ליחס	סוג יחס	מספר תכנית מאושרת
31/12/1991	1326	3958	תכנית זו מחליפה הוראות תכנית המתאר 2316.	החלפה	2316
21/01/2010	1593	6052	תכנית זו כפופה לתכנית 5166/ב, הוראות תכנית 5166/ב תחולנה על תכנית זו.	כפיפות	5166 / ב
16/07/1959	1586	687	תכנית זו מחליפה הוראות תכנית המתאר 62.	החלפה	62
30/01/2000	2432	4847	תכנית זו כפופה לתכנית 5022א, הוראות תכנית 5022א תחולנה על תכנית זו.	כפיפות	מק/ 5022 / א



1.7 מסמכי התכנית

סוג המסמך	תחולה	קנה מידה	מספר עמודים / גליון	תאריך עריכה	עורך המסמך	תאריך יצירה	תיאור המסמך	נכלל בהוראות התכנית
הוראות התכנית	מחייב				בשיר טויל			כן
תשריט מצב מוצע	מחייב	1: 250	1		בשיר טויל		תשריט מצב מוצע	לא
בינוי	מחייב חלקית	1: 100		09/06/2018	מחמד אבוו זניד	14/06/2018	מחייב לעניין: גובה מירבי, מס' קומות מירבי.	לא
מצב מאושר	רקע	1: 250		13/07/2017	מחמד אבוו זניד	17/04/2018	תשריט מצב מאושר	לא

כל מסמכי התכנית מהווים חלק בלתי נפרד ממנה, משלימים זה את זה ויקראו כמקשה אחת. במקרה של סתירה בין המסמכים המחייבים לבין המנחים יגברו המסמכים המחייבים. במקרה של סתירה בין המסמכים המחייבים לבין עצמם תגברנה ההוראות על התשריטים



1.8 בעלי עניין/ בעלי זכויות בקרקע /עורך התכנית ובעלי מקצוע

1.8.1 מגיש התכנית

מקצוע/ תואר	סוג	שם	מספר רשיון	שם תאגיד	ישוב	רחוב	בית	טלפון	פקס	דוא"ל
	פרטי	יוסף אבו ריאלה		ירושלים	ירושלים	עיסוויה (1)			02-5380306	yousef1970 @yahoo.co m

הערה למגיש התכנית:

(1) הערה: מגיש התכנית הינו בעל עניין לצורך הגשת תכנית זו. מובהר כי אין באישור התכנית כדי להצביע על זכות קניינית כלשהי של מגיש התכנית בקרקע הכלולה בתכנית ..

1.8.2 יזם

1.8.3 בעלי עניין בקרקע

1.8.4 עורך התכנית ובעלי מקצוע

מקצוע/ תואר	סוג	שם	מספר רשיון	שם תאגיד	ישוב	רחוב	בית	טלפון	פקס	דוא"ל
אדריכל	עורך ראשי	בשיר טויל	105556		ירושלים	בית חנינא החדשה		02-5380601	02-5380306	bashir.tawil @yahoo.com
יועץ תנועה	מהנדס	רבאב אבו ר'גב	121763		ירושלים	(1)		054-5671435	02-6711443	rabab.a.r. 1983@gmail. com
בניין	הנדסאי	מחמד אבוו זניד	38389		ירושלים	גבעת התחמושת) (2		02-5380601	02-5380306	abuznaid2010 @gmail.com

מקצוע/ תואר	סוג	שם	מספר רשיון	שם תאגיד	ישוב	רחוב	בית	טלפון	פקס	דוא"ל
מודד	מודד	מוראד מחיסן	1310		ירושלים	גבעת התחמושת) (3				morad1976@ gmail.com

(1) כתובת: ירושלים, דרך צור באהר.

(2) כתובת: ירושלים, גבעת התחמושת, ת.ד. 80678.

(3) כתובת: ירושלים, גבעת התחמושת, ת.ד. 19647.



תכנון זמין
מונה הדפסה 8



תכנון זמין
מונה הדפסה 8

1.9 הגדרות בתכנית

לא רלוונטי



כל מונח אשר לא הוגדר בתכנית זו, תהיה נודעת לו המשמעות הנתונה לו בחוק התכנון והבניה התשכ"ה – 1965 (להלן "החוק") או בתקנות שהותקנו מכוחו, וזאת בהיעדר כוונה אחרת משתמעת.

2. מטרת התכנית ועיקרי הוראותיה

2.1 מטרת התכנית

הוספת בניה לבניין קיים בשכונת עיסאויה

2.2 עיקרי הוראות התכנית


1. שינוי יעודי הקרקע מאזור מגורים 5 למגורים ב'.
2. קביעת בינוי לתוספות בנייה כמפורט להלן:
 - א. קביעת בינוי לתוספת אגף לבנין קיים.
 - ב. קביעת בינוי להכשרת בנין קיים ותוספת קומות מעליו.
 3. קביעת שטחי בניה מירביים בתחום התכנית.
 4. קביעת קווי בניין חדשים לבניה, כאמור.
 5. קביעת מס' יחידות הדיור ל-8 יח"ד.
 6. קביעת מס' הקומות בשטח ל-4 קומות
 7. קביעת שלבי ביצוע לבניה המוצעת.
 8. קביעת הוראות בינוי וקביעת תנאים למתן היתר בניה בשטח.
 9. קביעת הוראות בגין מבנה/ גדר להריסה.
 10. קביעת הוראות בגין עץ להעתקה.



3. טבלת יעודי קרקע ותאי שטח בתכנית

3.1 טבלת יעודי קרקע ותאי שטח בתכנית

יעוד	תאי שטח	סימון בתשריט	יעוד	תאי שטח כפופים
מגורים ב'	1	בלוק עץ/עצים להעתקה	מגורים ב'	1
		להריסה	מגורים ב'	1
		קו בנין תחת/ תת קרקעי	מגורים ב'	1




3.2 טבלת שטחים

מצב מאושר

אחוזים	מ"ר	יעוד
100	789	מגורים 5
100	789	סה"כ

מצב מוצע

אחוזים מחושב	מ"ר מחושב	יעוד
100	788.95	מגורים ב'
100	788.95	סה"כ



תכנון זמין
מונה הדפסה 8



תכנון זמין
מונה הדפסה 8



תכנון זמין
מונה הדפסה 8

4. יעודי קרקע ושימושים

4.1	מגורים ב'
4.1.1	שימושים
	א. מגורים
4.1.2	הוראות
א	<p>הוראות בינוי</p> <p>א. תותר הקמת אגף חדש ותוספת בניה לבניין קיים, בהתאם לנספח הבנוי.</p> <p>ב. קווי הבניין המרביים יהיו כמצוין בתשריט בקו נקודה בצבע אדום</p> <p>ג. זכויות הבניה והוראות הבינוי יהיו כמפורט בטבלה שבסעיף 5 להלן.</p>
ב	<p>חניה</p> <p>1. מקומות החניה הנדרשים ע"פ התקן יבוצעו בתחום המגרש בלבד.</p> <p>2. החניה תהיה על פי התקן התקף בעת מתן היתרי בניה אך לא פחות מהמוצע במסמכי התכנית.</p> <p>3. תנאי למתן היתר בניה יהיה - הגשת תכנון מפורט של החניה התת-קרקעי לרבות תכנון הרמפות, מערך החניה, הסדרי הכניסה והיציאה אליו וממנו לאישור מהנדס הוועדה המקומית, או מי מטעמו.</p>
ג	<p>היטל השבחה</p> <p>א. הוועדה המקומית תטיל ותגבה היטל השבחה בהתאם להוראות התוספת השלישית לחוק.</p> <p>ב. לא יוצא היתר בניה במקרקעין קודם ששולם היטל השבחה המגיע אותה שעה בשל אותם מקרקעין, או שניתנה ערבות לתשלום בהתאם להוראות החוק.</p>
ד	<p>גדר/מבנה/חריגות בניה להריסה</p> <p>א. הגדר המסומן בתשריט/נספח הבינוי בצהוב, מיועד להריסה.</p> <p>ב. תנאי להוצאת היתר בניה בתחום התכנית יהא הריסת הבינוי המסומן להריסה.</p>
ה	<p>סטיה ניכרת</p> <p>א. גובה הבניה המירבי כמצויין בנספח מס' 1 הינו מחייב וכל סטיה ממנו תחשב כסטיה ניכרת בהתאם לתקנות חוק התכנון והבניה (סטיה ניכרת מתכנית), התשס"ב-2002.</p> <p>ב. קוי הבנין המפורטים בתשריט התכנית הינם מחייבים, צמצום השטח שבין גבול המגרש לבין קו הבנין יחשב כסטיה ניכרת בהתאם לתקנות חוק התכנון והבניה (סטיה ניכרת מתכנית), התשס"ב-2002.</p>
ו	עיצוב אדריכלי



4.1	מגורים ב'
	<p>הבניה תבוצע באבן טבעית מרובעת ומסותתת. הבנייה באבן נסורה, חלקה, ללא סיתות, אסורה.</p>
ז	<p>פסולת בניין</p> <p>באחריות מגיש התכנית לבצע גריסה של פסולת בניה באתר הבניה. שאריות הפסולת תפונה לאתר מאושר ע"י המשרד לאיכות הסביבה בהתאם לתקנה 16(ג) לתקנות התכנון והבנייה (בקשה להיתר, תנאי ואגרות) התש"ל-1970. פינוי הפסולת יעשה ע"י יזם התכנית ועל חשבונו.</p>
ח	<p>קולטי שמש על הגג</p> <p>1. בגגות שטוחים יוצבו קולטים לדודי שמש כחלק אינטגרלי מתכנון הגג או המעקה. 2. הפתרון התכנוני טעון אישור מהנדס העיר. 3. כחלק בלתי נפרד מהיתר הבניה יעתיקו מגישי הבקשה להיתר לתוספת הקומה המוצעת בתכנית זו, את המתקנים המשותפים הקיימים על גג הבניין הקיים, אל גג הבניין החדש, לרבות דודים וקולטי שמש, אנטנות טלוויזיה רדיו וכדומה. 4. תישמר גישה חופשית לכלל הדיירים אל גג הבניין.</p>
ט	<p>תנאים למתן היתרי בניה</p> <p>(1). תיאום התכנון והעיצוב האדריכלי של הבניין עם מהנדס העיר או מי מטעמו וקבלת אישורו. (2). הגשת תכנון מפורט לפיתוח השטח בקני"מ 1:100 לאישור מהנדס העיר או מי מטעמו התכנון יכלול בין היתר את האלמנטים הבאים: העמדת הבניין, מפלסי בינוי ופיתוח, מפלס חצר, קירות תומכים, חתכים, חזיתות, תכנון חניה נדרשת ותכנית שיוך החניה. ציון מיקום יחידות מיזוג אוויר פנימיות וחימוניות ואופן הסרתן, מיקום מתקני אשפה, צוברי גז, ארונות למערכות תשתית ואופן שילובם בחזיתות הגדרת חצרות פנימיות שתוצמדנה ליחידות הדיור, גינון ונטיעות, פרטים מחייבים לביצוע פרגולות באופן אחיד לכל הבניין, סימון פתרון מעלית, פרטי בנייה, מיקום וצורה של מסתורי הכביסה (3). תאום תשתיות עם מהנדס העיר או מי מטעמו: קביעת דרכי ביצוע של כל עבודות התשתית לרבות קווי ביוב ו/או דרך ו/או עמוד תאורה ו/או קווי תאורה ו/או מרכזיית תאורה וכל העבודות הכרוכות בביצוע הנ"ל וכדומה (להלן: עבודות תשתית) המצויים בתוך תחומי המקרקעין ובסמוך למקרקעין. כל מערכות התשתית שבתחום התכנית כולל חשמל (למעט קו מתח עליון) תקשורת (למעט מתקנים סלולאריים), צינורות ביוב ומים ראשיים וכיוצא בזה תהיינה תת קרקעיות. מגיש התכנית יעתיק במידת הצורך את התשתיות וכל המתקנים והאביזרים הקיימים, הכרוכים בהם, למקום מתאים, אשר יקבע על ידי הרשות המקומית. (4). תאום עם מחלקת תברואה בדבר מיקום וגודל מתקן אשפה כתנאי למתן היתר בניה. (5). תאום עם מחלקת כיבוי כתנאי למתן היתר בניה. 6. תנאי למתן היתר בניה ראשון בתחום התכנית יהיה הסדרת דרך גישה ראויה לשטח התכנית בתאום אגף תושי"ה, כולל פנוי תוואי הדרך מגדרות ובנוי, התחברות עם כבישים קיימים לפי גבולות שנקבעו ע"י אגף תושי"ה. (7). תנאי למתן היתר בניה יהא אישור מורשה נגישות מתו"ס כחוק.</p>



תכנון זמין
מונה הדפסה 8



תכנון זמין
מונה הדפסה 8



תכנון זמין
מונה הדפסה 8

מגורים ב'	4.1
<p>עתיקות</p> <p>ע"פ חוק העתיקות, התשל"ח - 1978 אם יתגלו בשטח התכנית עתיקות יש להפסיק מיד את העבודות להודיע על כך לרשות העתיקות ולא להמשיך בעבודות עד לקבלת הודעה אחרת מרשות העתיקות.</p>	<p>י</p>
<p>חיזוק מבנים, תמא/ 38</p> <p>היתר לתוספות הבנייה למבנה קיים מותנה בבדיקה בדבר הצורך בחיזוק המבנה לפי הוראות תקן ישראלי ת"י 413</p>	<p>יא</p>
<p>שמירה על עצים בוגרים</p> <p>1. כל העצים הבוגרים כפי שהוגדרו בסעיף 83' לחוק התכנון והבניה מסומנים בתשריט. 2. העצים המסומנים בתשריט להעתקה יועתקו ע"י מגישי הבקשה להיתר ועל חשבונם, להנחת דעת המחלקה לשיפור פני העיר. 3. באחריות היזם להוציא רשיונות העתקה לעצים כחוק במחלקת גננות. 4. נציג מחלקת גננות יבדוק העצים, חיוניותם וחיבורם למערכת השקייה כתנאי לטופס אכלוס 1.</p>	<p>יב</p>
<p>ניהול מי נגר</p> <p>ייתרו לפחות 20% שטחים חדירי מים מתוך שטח המגרש הכולל, במגמה לאפשר קליטת כמות גדולה ככל הניתן של מי נגר עילי וחילחולם לתת הקרקע בתחומי המגרש. השטחים חדירי מים אפשר שיהיו מגוננים או מצופים בחומר חדיר (כגון: חצץ וחלוקים).</p>	<p>יג</p>



תכנון זמין
מונה הדפסה 8



תכנון זמין
מונה הדפסה 8



תכנון זמין
מונה הדפסה 8

5. טבלת זכויות והוראות בניה - מצב מוצע

קו בנין (מטר)	מספר קומות	גובה מבנה- מעל הכניסה הקובעת (מטר)	צפיפות יח"ד לדונם	מספר יח"ד	תכסית (% מתא שטח)	אחוזי בניה כוללים (%)	שטחי בניה (מ"ר)			גודל מגרש (מ"ר)	בניין / מקום	תאי שטח	שימוש	יעוד				
							מתחת לכניסה הקובעת	מעל הכניסה הקובעת										
								סה"כ שטחי בניה	עיקרי						שרות			
קדמי	אחורי	צידדי- שמאלי	צידדי- ימני	מעל הכניסה הקובעת	4	14.21 (3)	10.13	8	32 (2)	166.28 (1)	1312	205	105	1002	789	1	1	מגורים ב'
(4)	(4)	(4)	(4)	4	(3)	14.21	10.13	8	(2)	166.28 (1)	1312	205	105	1002	789	1	1	מגורים ב'

האמור בטבלה זו גובר, במקרה של סתירה, על הוראות כלליות אחרות, בין בהוראות התכנית ובין בתשריט המצב המוצע. גם בטבלה עצמה גוברת הוראה מפורטת על הוראה כללית

שטחי הבניה המפורטים בטבלה שלעיל כוללים את כל שטחי הבניה המירביים בתכנית זו

הערה ברמת הטבלה:

שטחי הבניה המפורטים בטבלה שלעיל כוללים את כל שטחי הבניה המרביים בתכנית זו ומחושבים בהתאם לתקנות התכנון והבניה לרבות שטחי חניה, שטחים למרחבים מוגנים, ומרפסות.

הערות לטבלת זכויות והוראות בניה – מצב מוצע:

(1) אחוזי בניה מירביים (שאינם כוללים שטחי חניה ומחסנים תת קרקעיים) הינם 140.30%.

(2) תכסית בניה תת קרקעית לא תעלה מעל 80%.

(3) מעל גובה זה יותר חדר מכוונות/חדר יציאה לגג כמפורט בנספח הבנוי.

(4) כמסומן בתשריט.



תכנון זמין
מונה הדפסה 8



תכנון זמין
מונה הדפסה 8

6. הוראות נוספות

7. ביצוע התכנית

7.1 שלבי ביצוע

מספר שלב	תאור שלב	התנייה
1	תנאי להיתר בניה ראשון	הסדרת בפועל של דרך גישה ראויה בתאום מהנדס העיר או מי מטעמו.
2	מתן היתר בניה	הבניה תבוצע בהינף אחד, לא תותר בניה בשלבים
3	מתן טופס אכלוס	נטיעת עצים בוגרים בתאום אגף שפי"ע.

7.2 מימוש התכנית

זמן משוער למימוש התכנית 7 שנים מיום אישורה



תכנון זמין
מונה הדפסה 8



תכנון זמין
מונה הדפסה 8



תכנון זמין
מונה הדפסה 8