


הוראות התכנית

תכנית מס' 101-0541672

הגדלת מס' קומות ומס' יח"ד גבל אלמוקבר, ירושלים



ירושלים

מחוז

ירושלים מרחב תכנון מקומי

תכנית מתאר מקומית

סוג תכנית

אישורים



ניתן לצפות במסמכי התכנית ובהחלטות בעניינה באתר תכנון זמין:

<http://mavat.moin.gov.il/MavatPS/Forms/SV3.aspx?ABC>

דברי הסבר לתכנית

התכנית נמצאת בג'בל אלמוקבר, ירושלים.

יעוד הקרקע הינו אזור מגורים 6 לפי תכנית 2683 א'.

קיים בניין בן 2 קומות בהיתר, התכנית מציעה הכשרת קומת החניה הקיימת תת-קרקעית, ותוספת 2 קומות מעל הבניין הקיים.

מגיש התכנית הוא בעל הקרקע.

אין הליך משפטי



תכנון זמין
מונה הדפסה 12



תכנון זמין
מונה הדפסה 12



תכנון זמין
מונה הדפסה 12

דף ההסבר מהווה רקע לתכנית ואינו חלק ממסמכיה הסטטוטוריים.

1. זיהוי וסיווג התכנית

הגדלת מס' קומות ומס' יח"ד גבל אלמוקבר, ירושלים

שם התכנית 1.1

שם התכנית ומספר התכנית

101-0541672

מספר התכנית

0.568 דונם

שטח התכנית 1.2

תכנית מתאר מקומית

סיווג התכנית 1.4

האם מכילה הוראות של תכנית מפורטת כן

ועדת התכנון המוסמכת מחוזית להפקיד את התכנית

לפי סעיף בחוק ל"ר

היתרים או הרשאות תכנית שמכוחה ניתן להוציא היתרים או הרשאות

סוג איחוד וחלוקה ללא איחוד וחלוקה

האם כוללת הוראות לענין תכנון תלת מימדי לא

נושא התכנית



1.5 מקום התכנית

1.5.1 נתונים כלליים מרחב תכנון מקומי ירושלים

223937 קואורדינאטה X

628183 קואורדינאטה Y

1.5.2 תיאור מקום רחוב אל ג'ידיד, גבל מוכבר.

1.5.3 רשויות מקומיות בתכנית והתייחסות לתחום הרשות, נפה

ירושלים - חלק מתחום הרשות: ירושלים

נפה ירושלים

1.5.4 כתובות שבהן חלה התכנית

ישוב	רחוב	מספר בית	כניסה
ירושלים	ג'בל אל ג'ידיד		

שכונה גבל אלמוקבר

1.5.5 גושים וחלקות בתכנית

מספר גוש	סוג גוש	חלק / כל הגוש	מספרי חלקות בשלמותן	מספרי חלקות בחלקן
31242	לא מוסדר	חלק	1	

הכל על-פי הגבולות המסומנים בתשריט בקו הכחול.

1.5.6 גושים ישנים

לא רלוונטי

1.5.7 מגרשים / תאי שטח מתכניות קודמות שלא נרשמו כחלקות

לא רלוונטי

1.5.8 מרחבי תכנון גובלים בתכנית

לא רלוונטי



תכנון זמין
מונה הדפסה 12




תכנון זמין
מונה הדפסה 12



תכנון זמין
מונה הדפסה 12

1.6 יחס בין התכנית לבין תכניות מאושרות קודמות

תאריך	מס' עמוד בילקוט פרסומים	מספר ילקוט פרסומים	הערה ליחס	סוג יחס	מספר תכנית מאושרת
15/03/1996	2316	4391	תוכנית זו מחליפה הוראות תכנית 2683 א'.	החלפה	2683 / א
21/01/2010	1593	6052	תכנית זו אינה פוגעת בהוראות תכנית 5166 / ב. הוראות תכנית 5166 / ב תחולנה על תכנית זו.	כפיפות	5166 / ב
16/07/1959	1586	687	תכנית זו מחליפה הוראות תכנית מתאר 62.	החלפה	62
30/01/2000	2432	4847	תכנית זו אינה פוגעת בהוראות תכנית מק/ 5022 / א. הוראות תכנית מק/ 5022 / א תחולנה על תכנית זו.	כפיפות	מק/ 5022 / א



1.7 מסמכי התכנית

סוג המסמך	תחולה	קנה מידה	מספר עמודים / גליון	תאריך עריכה	עורך המסמך	תאריך יצירה	תיאור המסמך	נכלל בהוראות התכנית
הוראות התכנית	מחייב				בשיר טויל			כן
תשריט מצב מוצע	מחייב	1: 500	1		בשיר טויל		תשריט מצב מוצע	לא
בינוי	מנחה	1: 100	1	14/01/2019	בשיר טויל	14: 12 14/01/2019		לא
מצב מאושר	מנחה	1: 250	1	15/01/2019	בשיר טויל	11: 41 15/01/2019		לא

כל מסמכי התכנית מהווים חלק בלתי נפרד ממנה, משלימים זה את זה ויקראו כמקשה אחת. במקרה של סתירה בין המסמכים המחייבים לבין המנחים יגברו המסמכים המחייבים. במקרה של סתירה בין המסמכים המחייבים לבין עצמם תגברנה ההוראות על התשריטים



1.8 בעלי עניין/ בעלי זכויות בקרקע /עורך התכנית ובעלי מקצוע

1.8.1 מגיש התכנית

מקצוע/ תואר	סוג	שם	מספר רשיון	שם תאגיד	ישוב	רחוב	בית	טלפון	פקס	דוא"ל
	פרטי	ח'אלד סרור			ירושלים	(1)				bashir.tawil@yaho.co m

הערה למגיש התכנית:

(1) הערה: מגיש התכנית הינו בעל עניין בקרקע לצורך הגשת תכנית זו. מובהר כי אין באישור התכנית להצביע על זהות קניינית של מגיש התכנית. בקרקע הכלולה בתחום התכנית, כתובת: גבל אלמוקבר, ירושלים..

1.8.2 יזם

סוג	שם	מספר רשיון	שם תאגיד	ישוב	רחוב	בית	טלפון	פקס	דוא"ל
פרטי	ח'אלד סרור			ירושלים	(1)				bashir.tawil@yahoo. com

(1) כתובת: גבל אלמוקבר, ירושלים..

1.8.3 בעלי עניין בקרקע

1.8.4 עורך התכנית ובעלי מקצוע

מקצוע/ תואר	סוג	שם	מספר רשיון	שם תאגיד	ישוב	רחוב	בית	טלפון	פקס	דוא"ל
אדריכל	עורך ראשי	בשיר טויל	105556	טויל בשיר	טייבה	(1)	14			bashir.tawil@yaho.com




מקצוע/ תואר	סוג	שם	מספר רשיון	שם תאגיד	ישוב	רחוב	בית	טלפון	פקס	דוא"ל
הנדסאי אדריכלות	הנדסאי	מוסא חמאד	55270		ירושלים	(2)				mousa.hamm ad2@gmail.c om
מודד	מודד	נידאל פואחירי	925		ירושלים	(3)		052-2671242		s_a490@yaho o.com

(1) כתובת: טייבה המשולש.

(2) כתובת: צור באהר, ירושלים.

(3) כתובת: ירושלים.



תכנון זמין
מונה הדפסה 12



תכנון זמין
מונה הדפסה 12

1.9 הגדרות בתכנית

לא רלוונטי



תכנון זמין
מונה הדפסה 12

כל מונח אשר לא הוגדר בתכנית זו, תהיה נודעת לו המשמעות הנתונה לו בחוק התכנון והבניה התשכ"ה – 1965 (להלן "החוק") או בתקנות שהותקנו מכוחו, וזאת בהיעדר כוונה אחרת משתמעת.

2. מטרת התכנית ועיקרי הוראותיה

2.1 מטרת התכנית

תוספת 2 קומות מעל בניין קיים

2.2 עיקרי הוראות התכנית

1- שינוי יעוד הקרקע ממגורים 6 למגורים ב'.

2- קביעת שטחי הבניה המירביים.

3- קביעת קווי בניין חדשים.

4- קביעת תוספת של 2 יח"ד דיור חדשות, סה"כ 4 יח"ד.

5- קביעת בנוי ל-4 קומות מעל קומת חניה תת-קרקעית.

6- קביעת תנאים למתן היתר בניה.

7- הכשרת קומת חניה תת-קרקעית.



תכנון זמין
מונה הדפסה 12



תכנון זמין
מונה הדפסה 12

3. טבלת יעודי קרקע ותאי שטח בתכנית

3.1 טבלת יעודי קרקע ותאי שטח בתכנית

יעוד	תאי שטח	
מגורים ב'	1	
סימון בתשריט	יעוד	תאי שטח כפופים
קו בנין תחתי/ תת קרקעי	מגורים ב'	1


3.2 טבלת שטחים

מצב מאושר

יעוד	מ"ר	אחוזים
מגורים 6	568.54	100
סה"כ	568.54	100

מצב מוצע

יעוד	מ"ר מחושב	אחוזים מחושב
מגורים ב'	568.54	100
סה"כ	568.54	100



4. יעודי קרקע ושימושים

מגורים ב'	4.1
שימושים	4.1.1
מגורים	
הוראות	4.1.2
הוראות בינוי	א
א. תותר תוספת של שתי קומות מעל הבניין הקיים והכשרת קומת חניה. ב. גובה הגדרות כלפי הדרך הציבורית לא יעלה על 1.2 מ'. ג. גובה קירות התמך לא יעל על 3.0 מ'.	
חניה	ב
מספר מקומות החניה יקבע בהתאם לתקן החניה החל לעת אישור הבקשה להיתר.	
סטיה ניכרת	ג
א. מס' הקומות המירבי בתכנית זו הינו מחייב וכל הגדלה שלו תחשב כסטיה ניכרת בהתאם לתקנות חוק התכנון והבניה (סטיה ניכרת מתכנית), התשס"ב-2002. ב. קוי הבנין המפורטים בתשריט התכנית הינם מחייבים, צמצום השטח שבין גבול המגרש לבין קו הבנין יחשב כסטיה ניכרת בהתאם לתקנות חוק התכנון והבניה (סטיה ניכרת מתכנית), התשס"ב-2002. ג. גובה הגדרות כלפי הדרך הציבורית לא יעלה על 1.2 מ'. וכל סטיה מזה תחשב כסטיה ניכרת בהתאם לתקנות חוק התכנון והבניה (סטיה ניכרת מתכנית), התשס"ב-2002.	
עיצוב אדריכלי	ד
הבניה תבוצע באבן טבעית מרובעת ומסותת. הבניה באבן נסורה חלקה שאיננה מסותת אסורה.	
פסולת בניין	ה
יש לפנות פסולת בנין לאתר מאושר ע"י המשרד לאיכות הסביבה בהתאם לתקנה 16 (ג') לתקנון התכנון והבנייה (בקשה להיתר, תנאי ואגרות) התש"ל-1970.	
קולטי שמש על הגג	ו
בגנות שטוחים יוצבו קולטים לדודי שמש כחלק אינטגרלי מתכנון הגג או המעקה. הפתרון התכנוני טעון אישור מהנדס העיר.	
תנאים למתן היתרי בניה	ז
א. תיאום התכנון והעיצוב האדריכלי של הבנין עם מהנדס הועדה המקומית ו/או מי מטעמו. ב. הגשת תכנית פיתוח שטח לכל מגרש בקני"מ 1:100, לאישור מהנדס הועדה המקומית ו/או מי מטעמו. התכנית תכלול את האלמנטים שיידרשו. ג. תאום תשתיות עם מהנדס העיר ו/או מי מטעמו: קביעת דרכי ביצוע של כל עבודות התשתית לרבות קו ביוב ו/או דרך ו/או עמוד תאורה ו/או קווי תאורה ו/או מרכזיית תאורה וכל העבודות	

4.1	מגורים ב'
	<p>הכרוכות בביצוע הנ"ל וכדומה (להלן : עבודות תשתית) המצויים בתוך תחומי המקרקעין ובסמוך למקרקעין, כל מערכות התשתית שבתחום התכנית כולל חשמל (למעט קו מתח עליון) תקשורת (למעט מתקנים סלולריים), צינורות ביוב ומים ראשיים וכיו"ב תהיינה תת קרקעיות. בעל היתר הבניה יעתיק, במידת הצורך, את התשתיות וכל המתקנים והאביזרים הקיימים, הכורכים בהם, למקום מתאים אשר ייקבע ע"י הרשות.</p> <p>ד.תנאי להיתר בנייה קבלת חוות דעת מהמחלקות הבאות בעיריית ירושלים : כבאות,תברואה, שפ"ע-המח' לתחזוקת כבשים ומדרכות ותושי"ה- צוות בקרת תכנון תנועה.</p>
ח	<p>עתיקות</p> <p>על פי חוק העתיקות, התשל"ח 1978, אם יתגלו בשטח התכנית עתיקות יש להפסיק מיד את העבודות, להודיע על כך לרשות העתיקות ולא להמשיך בעבודות עד לקבלת הודעה אחרת מרשות העתיקות.</p>
ט	<p>חיזוק מבנים, תמא/ 38</p> <p>היתר לתוספות הבנייה למבנה קיים מותנה בבדיקה בדבר הצורך בחיזוק המבנה לפי הוראות תקן ישראלי ת"י 413.</p>
י	<p>ניהול מי נגר</p> <p>ייותרו לפחות 20% שטחים חדירי מים מתוך שטח המגרש הכולל, במגמה לאפשר קליטת כמות גדולה ככל הניתן של מי נגר עילי וחילחולם לתת הקרקע בתחומי המגרש. השטחים חדירי מים אפשר שיהיו מגוננים או מצופים בחומר חדיר (כגון : חצץ וחלוקים).</p>



5. טבלת זכויות והוראות בניה - מצב מוצע - חלק א'

קו בנין (מטר)	מספר קומות		גובה מבנה- מעל הכניסה הקובעת (מטר)	צפיפות יח"ד לדונם	מספר יח"ד	תכסית (% מתא שטח)	אחוזי בניה כוללים (%)	שטחי בניה (מ"ר)				גודל מגרש (מ"ר)	תאי שטח	שימוש	יעוד				
								מתחת לכניסה הקובעת		מעל הכניסה הקובעת									
								צידי- שמאלי	צידי- ימני	מתחת לכניסה הקובעת	מעל הכניסה הקובעת	סה"כ שטחי בניה	עיקרי	שרות	עיקרי	שרות	גודל מגרש כללי		
(2)		(2)		1	4	(1) 12.24	7.04	4	32.5	141	802	201	0	106	495	568	1	מגורים ב'	מגורים ב'



תכנון זמין
מונה הדפסה 12



תכנון זמין
מונה הדפסה 12

5. טבלת זכויות והוראות בניה - מצב מוצע - חלק ב'

קו בנין (מטר)		תאי שטח	שימוש	יעוד
קדמי (2)	אחורי (2)			
		1	מגורים ב'	מגורים ב'

האמור בטבלה זו גובר, במקרה של סתירה, על הוראות כלליות אחרות, בין בהוראות התכנית ובין בתשריט המצב המוצע.
 גם בטבלה עצמה גוברת הוראה מפורטת על הוראה כללית
 שטחי הבניה המפורטים בטבלה שלעיל כוללים את כל שטחי הבניה המירביים בתכנית זו

הערה ברמת הטבלה:

שטחי הבניה המפורטים בטבלה שלעיל כוללים את כל שטחי הבניה המירביים בתכנית זו, ומחושבים בהתאם לתקנות התכנון לרבות שטחים לחניה ולמרחבים מוגנים.

הערות לטבלת זכויות והוראות בניה – מצב מוצע:

(1) תותר בנייה מעל גובה זה עבור חדר עליה לגג ומעקה תקני.

(2) לפי תשריט.



תכנון זמין
מונה הדפסה 12



תכנון זמין
מונה הדפסה 12

6. הוראות נוספות

6.1 חלוקה ו/ או רישום

מיד עם אישורה של תכנית זו, תוכן ע"י מגישי התכנית/ מגישי הבקשה להיתר תכנית לרישום (תצ"ר) שתוגש בתוך שלושה חודשים מיום אישור תכנית זו, לאישור יו"ר הוועדה המקומית.

6.2 היטל השבחה

הוועדה המקומית תטיל ותגבה היטל השבחה בהתאם להוראות התוספת השלישית לחוק. לא יוצא היתר בניה במקרקעין קודם ששולם היטל ההשבחה המגיע אותה שעה בשל אותם מקרקעין, או שניתנה ערבות לתשלום בהתאם להוראות החוק.

7. ביצוע התכנית

7.1 שלבי ביצוע

מספר שלב	תאור שלב	התנייה
1	הבנייה תבוצע בהינף אחד	לא תותר בניה בשלבים.
2	טופס אכלוס	נטיעת 3 עצים בוגרים בתאום אגף שפי"ע. בתחום החלקה .

7.2 מימוש התכנית

זמן משוער למימוש התכנית הינו 10 שנים מיום אישורה.

