


הוראות התכנית

תכנית מס' 101-0481473

תוספת שתי קומות לבנין קיים, שכ' בית חנינה, ירושלים



ירושלים

מחוז

מרחב תכנון מקומי ירושלים

תכנית מתאר מקומית

סוג תכנית

אישורים



ניתן לצפות במסמכי התכנית ובהחלטות בעניינה באתר תכנון זמין:

<http://mavat.moin.gov.il/MavatPS/Forms/SV3.aspx?ABC>

דברי הסבר לתכנית

בשטח התכנית קיים בניין ברחוב אלכסנדר אל ח'ורלי, שכונת בית חנינה, ירושלים. הבנין בעל 3 קומות כולל קומת מרתף חלקית.

הבנין נבנה בשנת 2015 לפי היתר מס' 2010/0841.00.

מטרת התכנית הינה הוספת 2 קומות לבנין הקיים, כולל חדר מדרגות - יציאה אל הגג, לשם הוספת 2 יחידות דיור חדשות בקונטור הבנין הקיים, ותוספת מחסנים חדשים.

תכנית החלה במקום הינה תב"ע מס' 7465.

בקומת מרתף קיימת דירת מגורים שנבנתה לאחרונה בעבירת בניה המיועדת להריסה והתאמת שטח זה לשטח שירות, מחסנים לדיירים, קיים דוח פיקוח בנושא.



תכנון זמין
מונה הדפסה 19



תכנון זמין
מונה הדפסה 19



תכנון זמין
מונה הדפסה 19

דף ההסבר מהווה רקע לתכנית ואינו חלק ממסמכיה הסטטוטוריים.

1. זיהוי וסיווג התכנית

תוספת שתי קומות לבנין קיים, שכל בית חנינה, ירושלים

שם התכנית
שם התכנית ומספר התכנית

מספר התכנית
101-0481473

שטח התכנית
0.544 דונם

סיווג התכנית
סוג התכנית
תכנית מתאר מקומית

האם מכילה הוראות של תכנית מפורטת
כן

ועדת התכנון המוסמכת להפקיד את התכנית
מחוזית

לפי סעיף בחוק
ל"ר

היתרים או הרשאות
תכנית שמכוחה ניתן להוציא היתרים או הרשאות

סוג איחוד וחלוקה
ללא איחוד וחלוקה

האם כוללת הוראות לענין תכנון תלת מימדי
לא



1.5 מקום התכנית

1.5.1 נתונים כלליים

מרחב תכנון מקומי	ירושלים
קואורדינאטה X	221175
קואורדינאטה Y	638600

1.5.2 תיאור מקום

שכונת בית חנינה, רחוב אלכסנדר אל חורי, מס' 36.

1.5.3 רשויות מקומיות בתכנית והתייחסות לתחום הרשות, נפה

ירושלים - חלק מתחום הרשות: ירושלים

נפה ירושלים

1.5.4 כתובות שבהן חלה התכנית

ישוב	רחוב	מספר בית	כניסה
ירושלים	אלכסנדר אל ח'ורי	36	

שכונה בית חנינה

1.5.5 גושים וחלקות בתכנית

מספר גוש	סוג גוש	חלק / כל הגוש	מספרי חלקות בשלמותן	מספרי חלקות בחלקן
30607	לא מוסדר	חלק		86

הכל על-פי הגבולות המסומנים בתשריט בקו הכחול.

1.5.6 גושים ישנים

לא רלוונטי

1.5.7 מגרשים / תאי שטח מתכניות קודמות שלא נרשמו כחלקות

מספר תוכנית	מספר מגרש/תא שטח
7465	א/17

1.5.8 מרחבי תכנון גובלים בתכנית

לא רלוונטי



1.6 יחס בין התכנית לבין תכניות מאושרות קודמות

תאריך	מס' עמוד בילקוט פרסומים	מספר ילקוט פרסומים	הערה ליחס	סוג יחס	מספר תכנית מאושרת
21/01/2010	1593	6052	תכנית זו אינה פוגעת בהוראות תכנית 5166/ב. הוראות תכנית 5166/ב תחולנה על תכנית זו.	כפיפות	5166/ב
16/07/1959	1586	687	תכנית זו מחליפה את תכנית מתאר 62	החלפה	62
12/12/2006	861	5604	תוכנית זו מחליפה	החלפה	7465
11/01/1998	1269	4605	תכנית זו מחליפה את הוראת תכנית במ/3458/א'	החלפה	במ/3458/א



1.7 מסמכי התכנית

סוג המסמך	תחולה	קנה מידה	מספר עמודים / גליון	תאריך עריכה	עורך המסמך	תאריך יצירה	תיאור המסמך	נכלל בהוראות התכנית
הוראות התכנית	מחייב				ילנה טורבן			כן
תשריט מצב מוצע	מחייב	1: 250	1		ילנה טורבן		תשריט מצב מוצע	לא
בינוי	מחייב חלקית		1	29/01/2019	ילנה טורבן	11: 06 29/01/2019	נספח בינוי-מחייב לעניין גובה בניין ומספר קומות .	לא
מצב מאושר	רקע	1: 250	1	29/01/2019	יורם אלישיב	11: 18 29/01/2019		לא

כל מסמכי התכנית מהווים חלק בלתי נפרד ממנה, משלימים זה את זה ויקראו כמקשה אחת. במקרה של סתירה בין המסמכים המחייבים לבין המנחים יגברו המסמכים המחייבים. במקרה של סתירה בין המסמכים המחייבים לבין עצמם תגברנה ההוראות על התשריטים



1.8 בעלי עניין/ בעלי זכויות בקרקע /עורך התכנית ובעלי מקצוע

1.8.1 מגיש התכנית

מקצוע/ תואר	סוג	שם	מספר רשיון	שם תאגיד	ישוב	רחוב	בית	טלפון	פקס	דוא"ל
	אחר	אברהים טאהה הבה סלאח			ירושלים	אלכסנדר אל ח'ורי) (1	36			salah76_no @hotmail.c om

הערה למגיש התכנית:

(1) הערה: בעל עניין לצורך הגשת תכנית בלבד, אין באישור התכנית בכדי ללמד על זכויותיהם בקרקע, כתובת: תד. 22042 בית חנינה

בעל עניין לצורך הגשת תכנית בלבד, אין באישור התכנית בכדי ללמד על זכויותיהם בקרקע.

1.8.2 יזם

1.8.3 בעלי עניין בקרקע

1.8.4 עורך התכנית ובעלי מקצוע

מקצוע/ תואר	סוג	שם	מספר רשיון	שם תאגיד	ישוב	רחוב	בית	טלפון	פקס	דוא"ל
אדריכלית	עורך ראשי	ילנה טורבן	122003	קימיאגרוב רפאל אדריכלות ועיצוב	ירושלים	בן יהודה	10	077-2188880	077-2188881	Rafi_kim@y ahoo.com

מקצוע/ תואר	סוג	שם	מספר רשיון	שם תאגיד	ישוב	רחוב	בית	טלפון	פקס	דוא"ל
מודד מוסמך	מודד	יורם אלישיב	985	הנדסה אזרחיתוגיאוד טית, מדידות ומיפוי אירי	ירושלים	הרכבים	9	02-6793012	02-6797852	m_ely@beze qint.net
הנדסאי	הנדסאי	רפאל קימיאגרוב	ה/29848	קימיאגרוב רפאל אדריכלות ועיצוב	ירושלים	בן יהודה	10	077-2188880	077-2188881	Rafi_kim@y ahoo.com



תכנון זמין
מונה הדפסה 19



תכנון זמין
מונה הדפסה 19

1.9 הגדרות בתכנית

לא רלוונטי



תכנון זמין
מונה הדפסה 19

כל מונח אשר לא הוגדר בתכנית זו, תהיה נודעת לו המשמעות הנתונה לו בחוק התכנון והבניה התשכ"ה – 1965 (להלן "החוק") או בתקנות שהותקנו מכוחו, וזאת בהיעדר כוונה אחרת משתמעת.

2. מטרת התכנית ועיקרי הוראותיה

2.1 מטרת התכנית

תוספת שתי קומות למבנה קיים ותוספת מחסנים בקומת מרתף.

2.2 עיקרי הוראות התכנית

1. שינוי יעודי הקרקע מאזור מגורים 1 מיוחד לאזור מגורים ב'.
2. קביעת הוראות בינוי לתוספת 2 קומות מעל הביניין הקיים לשם תוספת שתי יח"ד חדשות.
3. קביעת הוראות בינוי עבור תוספת שטח אחסנה בקומת המרתף.
4. קביעת קווי בנין חדשים.
5. קביעת שטחי בניה מירביים.
6. קביעת הוראות בינוי וקביעת תנאים למתן היתר בניה בשטח
7. הגדלת מס' יחידות מ-3 יח"ד ל-5 יח"ד.
8. קביעת שלבי ביצוע לבניה.
9. קביעת הוראות בגין הריסה.



תכנון זמין
מונה הדפסה 19



תכנון זמין
מונה הדפסה 19

3. טבלת יעודי קרקע ותאי שטח בתכנית

3.1 טבלת יעודי קרקע ותאי שטח בתכנית

יעוד	תאי שטח	
מגורים ב'	1	
סימון בתשריט	יעוד	תאי שטח כפופים
מבנה להריסה	מגורים ב'	1


3.2 טבלת שטחים

מצב מאושר

יעוד	מ"ר	אחוזים
מגורים	544.84	100
סה"כ	544.84	100

מצב מוצע


יעוד	מ"ר מחושב	אחוזים מחושב
מגורים ב'	544.84	100
סה"כ	544.84	100



4. יעודי קרקע ושימושים

מגורים ב'	4.1
שימושים	4.1.1
מגורים	
הוראות	4.1.2
<p>א</p> <p>בינוי ו/או פיתוח</p> <p>א. תותר תוספת של שתי קומות מעל הבניין הקיים במפלסים +9.36, ו-12.48+, לשם תוספת שתי יחידים חדשות.</p> <p>ב. תותר תוספת שטחי אחסנה בחללים קיימים כמצוין בנספח הבינוי.</p>	
<p>ב</p> <p>תקשורת</p> <p>מתקני התקשורת בבניין יותקנו בהתאם להוראות חלק י' בתוספת השנייה לתקנות התכנון והבנייה (בקשה להיתר, תנאי ואגרות) התש"ל-1970 ובהתאם להנחיות מהנדס הוועדה המקומית מתקנים משותפים על הגג יועתקו ע"י וע"ח מגישי הבקשה להיתר בתאום אדריכלי מול העירייה.</p>	
<p>ג</p> <p>חניה</p> <p>מספר מקומות החניה יקבע בהתאם לתקן החניה החל במקום לעת אישור הבקשה להיתר.</p>	
<p>ד</p> <p>היטל השבחה</p> <p>הוועדה המקומית תטיל ותגבה היטל השבחה בהתאם להוראות התוספת השלישית לחוק. לא יוצא היתר בניה במקרקעין קודם ששולם היטל השבחה המגיע אותה שעה בשל אותם מקרקעין, או שניתנה ערבות לתשלום בהתאם להוראות החוק.</p>	
<p>ה</p> <p>הריסות ופינויים</p> <p>הקירות המסומנים בתשריט/נספח הבינוי בצהוב להריסה, יהרסו כתנאי להוצאות היתר בניה.</p>	
<p>ו</p> <p>סטיה ניכרת</p> <p>א. גובה הבניה המירבי כמצויין בטבלה שבסעיף 5 הינו מחייב וכל סטיה ממנו תחשב כסטיה ניכרת בהתאם לתקנות התכנון והבניה (סטיה ניכרת מתכנית), התשס"ב-2002.</p> <p>ב. קוי הבנין המפורטים בתשריט התכנית הינם מחייבים, צמצום השטח שבין גבול המגרש לבין קו הבנין יחשב כסטיה ניכרת בהתאם לתקנות התכנון והבניה (סטיה ניכרת מתכנית), התשס"ב-2002.</p> <p>ג. מס' קומות המירבי בבנין הינו מחייב וכל הגדלה שלו תחשב כסטיה ניכרת בהתאם לתקנות התכנון והבניה (סטיה ניכרת מתכנית), התשס"ב-2002.</p>	
<p>ז</p> <p>עיצוב אדריכלי</p> <p>הבניה תבוצע באבן טבעית מרובעת ומסותת. הבניה באבן נסורה חלקה שאיננה מסותת אסורה.</p>	
<p>ח</p> <p>פסולת בניין</p> <p>באחריות מגיש הבקשה להיתר לבצע גריסה של פסולת בנייה באתר הבנייה. שאריות הפסולת תופננה לאתר מאושר ע"י משרד לאיכות הסביבה בהתאם לתקנה 16(ג) לתקנות התכנון והבניה (בקשה להיתר, תנאי ואגרות) התש"ל-1970. פינוי הפסולת יעשה ע"י מגיש הבקשה להיתר ועל</p>	

4.1	מגורים ב'
	חשבונו.
ט	<p>קולטי שמש על הגג</p> <p>בגגות שטוחים יוצבו קולטים לדודי שמש כחלק אינטגרלי מתכנון הגג או המעקה.</p>
י	<p>תנאים למתן היתרי איכלוס</p> <p>תנאי לטופס 4, נטיעת עצים בוגרים בתאום עם אגף שפ"ע.</p>
יא	<p>תנאים למתן היתרי בניה</p> <p>א. תיאום התכנון והעיצוב האדריכלי של הבנין עם מהנדס הועדה המקומית ו/או מי מטעמו. ב. הגשת תכנית פיתוח שטח לכל מגרש בקני"מ 1:100, לאישור מהנדס הועדה המקומית ו/או מי מטעמו. התכנית תכלול את האלמנטים שיידרשו. ג. תאום תשתיות עם מהנדס העיר ו/או מי מטעמו: קביעת דרכי ביצוע של כל עבודות התשתית לרבות קו ביוב ו/או דרך ו/או עמוד תאורה ו/או קווי תאורה ו/או מרכזיית תאורה וכל העבודות הכרוכות בביצוע הנ"ל וכדומה (להלן: עבודות תשתית) המצויים בתוך תחומי המקרקעין ובסמוך למקרקעין, כל מערכות התשתית שבתחום התכנית כולל חשמל (למעט קו מתח עליון) תקשורת (למעט מתקנים סלולריים), צינורות ביוב ומים ראשיים וכיו"ב תהיינה תת קרקעיות. בעל היתר הבניה יעתיק, במידת הצורך, את התשתיות וכל המתקנים והאביזרים הקיימים, הכורכים בהם, למקום מתאים אשר ייקבע ע"י הרשות. ד. תנאי למתן היתר בניה יהיה אישור מחלקת נגישות לעניין עמידה בתקנות נגישות. ה. תנאי למתן היתר בניה יהיה אישור מחלקת כבאות לעניין עמידה בתקנות כבאות. ו. תנאי למתן היתר בניה יהיה אישור מחלקת תברואה. ז. תנאי למתן היתר בניה יהיה הכנת תצ"ר. ח. כחלק בלתי נפרד מהיתר בניה יעתיקו מגישי הבקשה להיתר לתוספת הקומה המוצעת בתכנית זו, את כל המתקנים המשותפים הקיימים על גג הבנין הקיים, אל גג הבנין החדש, לרבות דודים וקולטי שמש, אנטנות טלוויזיה וכד'. ט. תישמר גישה חופשית לכל הדיירים אל גג הבנין.</p>
יב	<p>חיזוק מבנים, תמא/ 38</p> <p>היתר לתוספת בניה למבנה קיים מותנה בבדיקה בדבר הצורך בחיזוק המבנה לפי תקן ישראלי ת"י 413.</p>
יג	<p>ניהול מי נגר</p> <p>יוותרו לפחות 20% שטחים חדירי מים מתוך שטח המגרש הכולל, במגמה לאפשר קליטת כמות גדולה ככל הניתן של מי נגר עילי וחלחולם לתת הקרקע בתחומי המגרש. השטחים חדירי מים אפשר שיהיו מגוננים או מצופים בחומר חדיר (כגון: חצץ, חלוקים וכד').</p>



5. טבלת זכויות והוראות בניה - מצב מוצע - חלק א'

קו בנין (מטר)	מספר קומות		גובה מבנה- מעל הכניסה הקובעת (מטר)	צפיפות יח"ד לדונם	מספר יח"ד	תכסית (% מתא שטח)	אחוזי בניה כוללים (%)	שטחי בניה (מ"ר)			גודל מגרש (מ"ר)	תאי שטח	שימוש	יעוד		
								מתחת לכניסה הקובעת	מעל הכניסה הקובעת							
									סה"כ שטחי בניה	עיקרי					שרות	
אחורי צידו- שמאלי	צידו- ימני	מתחת לכניסה הקובעת	מעל הכניסה הקובעת	15.6 (3)	10	5	45 (2)	176	960.44	159.96 (1)	93.44	707.04	544	1	מגורים ב'	מגורים ב'
(4)	(4)	(4)	1	5												



תכנון זמין
מונה הדפסה 19



תכנון זמין
מונה הדפסה 19

5. טבלת זכויות והוראות בניה - מצב מוצע - חלק ב'

קו בנין (מטר)	תאי שטח	שימוש	יעוד
קדמי (4)	1	מגורים ב'	מגורים ב'

האמור בטבלה זו גובר, במקרה של סתירה, על הוראות כלליות אחרות, בין בהוראות התכנית ובין בתשריט המצב המוצע. גם בטבלה עצמה גוברת הוראה מפורטת על הוראה כללית

שטחי הבניה המפורטים בטבלה שלעיל כוללים את כל שטחי הבניה המירביים בתכנית זו

הערה ברמת הטבלה:

א. קווי בינין ע"פי המסומן בתשריט.

ב. שטחי הבניה המפורטים בטבלה שלעיל כוללים את כל שטחי הבניה המירביים בתכנית זו, לרבות שטחי ממ"דים, חניה ומרפסות, ומחושבים בהתאם לתקנות התכנון והבניה (התשנ"ב 1992).

הערות לטבלת זכויות והוראות בניה – מצב מוצע:

(1) מתוכם 49.81 מ"ר שטחי שירות נכללים במניין אחוזי בניה מירביים מעל הקרקע..

(2) קומה: קומת כניסה, הערה: תכסית תת קרקעית עד 80%..

(3) מעל גובה זה יותר חדר יצאה לגג ומעקה תיקני..

(4) על פי המסומן בתשריט.



תכנון זמין
מונה הדפסה 19



תכנון זמין
מונה הדפסה 19

6. הוראות נוספות

7. ביצוע התכנית

7.1 שלבי ביצוע

מספר שלב	תאור שלב	התנייה
1	ביצוע הבניה.	הבניה תבוצע בהינף אחד לא תותר בניה בשלבים.

7.2 מימוש התכנית

מימוש התכנית תוך 10 שנים מיום אישורה.



תכנון זמין
מונה הדפסה 19



תכנון זמין
מונה הדפסה 19



תכנון זמין
מונה הדפסה 19