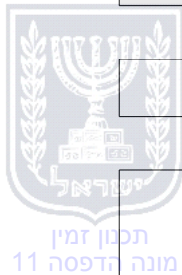


**הוראות התכנית**

תכנית מס' 101-0607150

תוספת קומה והרחבת יח"ד קיימות ברח' צפניה 64, ירושלים



מחוז ירושלים  
מרחב תכנון מקומי ירושלים  
סוג תכנית תכנית מתאר מקומית

אישורים



חוק התכנון והבניה, התשכ"ה - 1965  
משרד האוצר - מחוז ירושלים  
הוועדה המחוזית החליטה ביום :  
16/12/2018

להפקיד את התכנית  
14/03/2019

תאריך יו"ר הוועדה המחוזית



ניתן לצפות במסמכי התכנית ובהחלטות בעניינה באתר תכנון זמין :

<http://mavat.moin.gov.il/MavatPS/Forms/SV3.aspx?ABC>

## דברי הסבר לתכנית

תאור התכנית והרקע להגשתה מדובר בבניין על חלקה 5 בגוש 30084 רח' צפניה 64, בשכונת גאולה, ירושלים. התב"ע התקפה הינה תכנית 6461 אשר אושרה בשנת 1999, וייעוד החלקה הוא אזור מגורים מיוחד. בבניין מאושרות היום 4 קומות מעל מפלס הכניסה, סה"כ 4 יח"ד. התוכנית מציעה הרחבות יח"ד קיימות, תוספת 2 יח"ד חדשות בקומה שלישית ותוספת קומה לשם תוספת 2 יח"ד חדשות.

רקע תכנוני לתכנית לבניין היתר בניה מס' 16/1043.00 משנת 2017 שמבקש בניית ממ"ד בקומת הקרקע..

פרטים משמעותיים לגבי הבניה הקיימת בפועל הבניה המתוארת בנספח הבינוי היא הבניה הקיימת בפועל, התוספות המסומנות בקו אדום הינן מוצעות. הבניה המסומנת בצהוב מיועדת להריסה. לא קיימים הליכים משפטיים כנגד בעלי הדירות בבניין.

מעמדו של מגיש התכנית בקרקע ועמדות בעלי הקרקע בבניה על רכוש משותף ו/או על זכויות בניה משותפות. מגיש התוכנית הוא בעל דירה בבניין.



תכנון זמין  
מונה הדפסה 11



תכנון זמין  
מונה הדפסה 11



תכנון זמין  
מונה הדפסה 11

דף ההסבר מהווה רקע לתכנית ואינו חלק ממסמכיה הסטטוטוריים.

## 1. זיהוי וסיווג התכנית

תוספת קומה והרחבת יח"ד קיימות ברח' צפניה 64,  
ירושלים

שם התכנית  
שם התכנית  
ומספר התכנית

101-0607150 מספר התכנית

0.425 דונם שטח התכנית

תכנית מתאר מקומית סוג התכנית

לא האם מכילה הוראות  
של תכנית מפורטת

מחוזית ועדת התכנון המוסמכת  
להפקיד את התכנית

ל"ר לפי סעיף בחוק

תכנית שמכוחה ניתן להוציא היתרים או הרשאות  
היתרים או הרשאות

ללא איחוד וחלוקה סוג איחוד וחלוקה

לא האם כוללת הוראות  
לענין תכנון תלת מימדי

נושא התכנית



## 1.5 מקום התכנית

1.5.1 נתונים כלליים מרחב תכנון מקומי ירושלים

220465 קואורדינאטה X

633345 קואורדינאטה Y

1.5.2 תיאור מקום רח' צפניה פניה מרח' נחמיה.

1.5.3 רשויות מקומיות בתכנית והתייחסות לתחום הרשות, נפה

ירושלים - חלק מתחום הרשות: ירושלים

נפה ירושלים

1.5.4 כתובות שבהן חלה התכנית

ישוב	רחוב	מספר בית	כניסה
ירושלים	צפניה	64	

שכונה גאולה

1.5.5 גושים וחלקות בתכנית

מספר גוש	סוג גוש	חלק / כל הגוש	מספרי חלקות בשלמותן	מספרי חלקות בחלקן
30084	מוסדר	חלק	5	

הכל על-פי הגבולות המסומנים בתשריט בקו הכחול.

1.5.6 גושים ישנים

לא רלוונטי

1.5.7 מגרשים / תאי שטח מתכניות קודמות שלא נרשמו כחלקות

לא רלוונטי

1.5.8 מרחבי תכנון גובלים בתכנית

לא רלוונטי



תכנון זמין  
מונה הדפסה 11




תכנון זמין  
מונה הדפסה 11



תכנון זמין  
מונה הדפסה 11

**1.6 יחס בין התכנית לבין תכניות מאושרות קודמות**

תאריך	מס' עמוד בילקוט פרסומים	מספר ילקוט פרסומים	הערה ליחס	סוג יחס	מספר תכנית מאושרת
21/01/2010	1593	6052	תכנית זו אינה פוגעת בהוראות תכנית 5166/ב. הוראות תכנית 5166/ב תחולנה על תכנית זו.	כפיפות	5166/ב
16/07/1959	1586	687	תכנית זו משנה רק את המפורט בתכנית זו וכל יתר הוראות תכנית 62 ממשיכות לחול.	שינוי	62
29/07/1999	4953	4789	תכנית זו אינה פוגעת בהוראות תכנית 6461. הוראות תכנית 6461 תחולנה על תכנית זו.	כפיפות	6461
30/01/2000	2432	4847	תכנית זו אינה פוגעת בהוראות תכנית מק/5022/א. הוראות תכנית מק/5022/א תחולנה על תכנית זו.	כפיפות	מק/5022/א



## 1.7 מסמכי התכנית

נכלל בהוראות התכנית	תיאור המסמך	תאריך יצירה	עורך המסמך	תאריך עריכה	מספר עמודים / גליון	קנה מידה	תחולה	סוג המסמך
כן			אוריה שוחט				מחייב	הוראות התכנית
לא	תשריט מצב מוצע		אוריה שוחט		1	1: 250	מחייב	תשריט מצב מוצע
לא	נספח הבינוי מחייב לעניין גובה הבינוי, מספר הקומות, ונושא השימור.	10: 56 15/01/2019	אוריה שוחט	15/01/2019	1	1: 100	מחייב חלקית	בינוי ופיתוח
לא		15: 19 06/09/2018	אוריה שוחט	09/01/2018	1	1: 250	רקע	מצב מאושר

כל מסמכי התכנית מהווים חלק בלתי נפרד ממנה, משלימים זה את זה ויקראו כמקשה אחת. במקרה של סתירה בין המסמכים המחייבים לבין המנחים יגברו המסמכים המחייבים. במקרה של סתירה בין המסמכים המחייבים לבין עצמם תגברנה ההוראות על התשריטים



**1.8 בעלי עניין/ בעלי זכויות בקרקע /עורך התכנית ובעלי מקצוע**

**1.8.1 מגיש התכנית**

מקצוע/ תואר	סוג	שם	מספר רשיון	שם תאגיד	ישוב	רחוב	בית	טלפון	פקס	דוא"ל
	אחר	נחום פלקסר			ירושלים	(1)		073-7419330		345bait@gmail.com

הערה למגיש התכנית:

(1) כתובת: צפניה 64.

**1.8.2 יזם**

**1.8.3 בעלי עניין בקרקע**

**1.8.4 עורך התכנית ובעלי מקצוע**

מקצוע/ תואר	סוג	שם	מספר רשיון	שם תאגיד	ישוב	רחוב	בית	טלפון	פקס	דוא"ל
	עורך ראשי	אוריה שוחט	101729		ירושלים	מענה שימחה		073-7419330		345bait@gmail.com
	מודד	מיכאל שוורץ	1048		ירושלים	טהון		073-7419330		345bait@gmail.com

## 1.9 הגדרות בתכנית

לא רלוונטי



תכנון זמין  
מונה הדפסה 11

כל מונח אשר לא הוגדר בתכנית זו, תהיה נודעת לו המשמעות הנתונה לו בחוק התכנון והבניה התשכ"ה – 1965 (להלן "החוק") או בתקנות שהותקנו מכוחו, וזאת בהיעדר כוונה אחרת משתמעת.

## 2. מטרת התכנית ועיקרי הוראותיה

### 2.1 מטרת התכנית

תוספת קומה והרחבת יח"ד קיימות

### 2.2 עיקרי הוראות התכנית

2.2.1 שינוי במערך ייעודי הקרקע כמפורט להלן: מאזור מגורים מיוחד לאזור מגורים ג'.

2.2.2 קביעת בינוי לתוספות בנייה כמפורט להלן:

- קביעת בינוי להרחבות יח"ד קיימות, בהתאם לנספח הבינוי.

- קביעת בינוי לתוספת קומה לשם תוספת 2 יח"ד, בהתאם לנספח הבינוי

2.2.3 שינוי קווי בניין וקביעת קווי בניין חדשים.

2.2.4 תוספת 4 יח"ד, סה"כ 8 יח"ד.

2.2.5 הגדלת שטחי הבניה בשטח וקביעתם ל- 990.00 מ"ר (מתוכם 810 מ"ר שטחים עיקריים ו- 180 מ"ר שטחי שירות)

2.2.6 קביעת שלבי ביצוע למימוש התוכנית, כאמור.

2.2.7 קביעת הוראות בינוי וקביעת תנאים למתן היתר בניה בשטח.

2.2.8 קביעת הוראות בגין עצים לשימור.

2.2.9 שימור מבנה היסטורי.



תכנון זמין  
מונה הדפסה 11



תכנון זמין  
מונה הדפסה 11



### 3. טבלת יעודי קרקע ותאי שטח בתכנית

#### 3.1 טבלת יעודי קרקע ותאי שטח בתכנית

יעוד	תאי שטח
מגורים ג'	1

סימון בתשריט	יעוד	תאי שטח כפופים
בלוק עץ/עצים לשימור	מגורים ג'	1
להריסה	מגורים ג'	1
קו בנין עילי	מגורים ג'	1

#### 3.2 טבלת שטחים


מצב מאושר		
יעוד	מ"ר	אחוזים
מגורים מיוחד	425	100
סה"כ	425	100

מצב מוצע		
יעוד	מ"ר מחושב	אחוזים מחושב
מגורים ג'	421.1	100
סה"כ	421.1	100

## 4. יעודי קרקע ושימושים

4.1	<b>מגורים ג'</b>
4.1.1	<b>שימושים</b>
	מגורים
4.1.2	<b>הוראות</b>
א	<p><b>איכות הסביבה</b></p> <p>יש לפנות פסולת בנין לאתר מאושר ע"י המשרד להגנת הסביבה בהתאם לתקנה 16 (ג') לתקנון התכנון והבנייה (בקשה להיתר, תנאי ואגרות) התש"ל-1970.</p>
ב	<p><b>חניה</b></p> <p>בעת מתן היתר בנייה ינתן פטור מהתקנת מקומות חניה עבור דירות הקטנות מ-45 מ"ר, מעבר ל-2 יח"ד הפטורות מחניה לפי תקן חניה נמוך בתב"ע 5166ב'.</p>
ג	<p><b>שימור</b></p> <p>1. תנאי למתן טופס 4 יהיה שימור חלקי המבנה שהוגדרו לשימור.                  2. לא תותר אטימת פתחים מקוריים.                  3. בדיקת חיזוק המבנה לפי תמ"א 38 תיעשה ע"י מהנדס שמתמחה בשימור מבנים היסטוריים.                  4. תנאי למתן היתר בניה- שילוב הוראות לשימור המבנה כולל פרטים מקוריים.                  5. תנאי למתן טופס 4 יהיה תיאום סוג וגמר האבן עם מחלקת השימור בעיריית ירושלים.                  6. תנאי לאישור אכלוס- שימור בפועל של המבנה ההיסטורי בהתאם לתנאי ההיתר ובתיאום עם יחידת השימור של עיריית ירושלים.</p>
ד	<p><b>סטיה ניכרת</b></p> <p>א. קווי הבניין המפורטים בתשריט התכנית הינם מחייבים, צמצום השטח שבין גבול המגרש לבין קו הבניין יחשב כסטייה ניכרת בהתאם לתקנות חוק התכנון והבניה (סטייה ניכרת מתכנית), התשס"ב-2002.                  ב. גובה הבניה המרבי כמצוין בנספח הבינוי הינו מחייב וכל סטייה ממנו תחשב כסטייה ניכרת בהתאם לתקנות חוק התכנון והבניה (סטייה ניכרת מתכנית), התשס"ב-2002.                  ג. מספר הקומות המרבי כמצוין בנספח הבינוי הינו מחייב וכל סטייה ממנו תחשב כסטייה ניכרת בהתאם לתקנות חוק התכנון והבניה (סטייה ניכרת מתכנית), התשס"ב-2002.                  ד. שלביות הביצוע המפורטת בהוראות תכנית זו הינה מחייבת וכל סטייה ממנה תחשב כסטייה ניכרת בהתאם לתקנות חוק התכנון והבניה (סטייה ניכרת מתכנית), התשס"ב-2002.                  ה. הוראות התכנית לעניין שימור הינן מחייבות וכל סטייה מהן תחשב כסטייה ניכרת בהתאם לתקנות חוק התכנון והבניה (סטייה ניכרת מתכנית), התשס"ב-2002.                  ו. הוראות התכנית לעניין ההריסה הינן מחייבות וכל סטייה מהן תחשב כסטייה ניכרת בהתאם לתקנות חוק התכנון והבניה (סטייה ניכרת מתכנית), התשס"ב-2002.</p>
ה	<p><b>עיצוב אדריכלי</b></p> <p>הבניה תבוצע באבן טבעית מרובעת ומסותתת. הבניה באבן נסורה חלקה שאיננה מסותתת אסורה.</p>

4.1	מגורים ג'
ו	<p><b>קולטי שמש על הגג</b></p> <p>בגגות משופעים יוצבו קולטים לדודי שמש כשהם צמודים לגג המשופע והדוודים יותקנו בתוך חלל הגג.</p>
ז	<p><b>תנאים למתן היתרי בניה</b></p> <p>א. תיאום התכנון והעיצוב האדריכלי של הבניין עם מהנדס הועדה המקומית ו/או מי מטעמו. ב. הגשת תכנית פיתוח שטח לכל מגרש בקני"מ 1:100, לאישור מהנדס הועדה המקומית ו/או מי מטעמו. התכנית תכלול את האלמנטים שיידרשו. ג. תאום תשתיות עם מהנדס העיר ו/או מי מטעמו: קביעת דרכי ביצוע של כל עבודות התשתית לרבות קו ביוב ו/או דרך ו/או עמוד תאורה ו/או קווי תאורה ו/או מרכזיית תאורה וכל העבודות הכרוכות בביצוע הנ"ל וכדומה (להלן: עבודות תשתית) המצויים בתוך תחומי המקרקעין ובסמוך למקרקעין, כל מערכות התשתית שבתחום התכנית כולל חשמל (למעט קו מתח עליון) תקשורת (למעט מתקנים סלולריים), צינורות ביוב ומים ראשיים וכיו"ב תהיינה תת קרקעיות. בעל היתר הבניה יעתיק, במידת הצורך, את התשתיות וכל המתקנים והאביזרים הקיימים, הכורכים בהם, למקום מתאים אשר ייקבע ע"י הרשות.</p> <p>ד. תנאי למתן היתר בניה עבור כל אחת מהיחידות הכלולות בתוכנית הינה הריסת עבירות הבניה והסרת כל המפגעים החזותיים מחזיתות הבניין (חוטי חשמל ותקשורת, צנרת מים וביוב וכו') של מגישי הבקשה להיתר.</p> <p>ה. תנאי להיתר בניה יהא אישור ממי שימור לתכנון המוצע.</p> <p>ו. תנאי להיתר בניה יהא הריסת כל המסומן בתשריט להריסה בשטח נשוא מבקש הבקשה להיתר.</p> <p>ז. נטיעת עצים בוגרים ע"פ דרישות מחלקת שפע כתנאי למתן היתר בניה.</p>
ח	<p><b>ניהול מי נגר</b></p> <p>ייוותרו לפחות 15% שטחים חדירי מים מתוך שטח המגרש הכולל, במגמה לאפשר קליטת כמות גדולה ככל הניתן של מי נגר עילי וחילחולם לתת הקרקע בתחומי המגרש. השטחים חדירי מים אפשר שיהיו מגוננים או מצופים בחומר חדיר (כגון: חצץ וחלוקים).</p>



## 5. טבלת זכויות והוראות בניה - מצב מוצע

קו בנין (מטר)	מספר קומות				גובה מבנה- מעל הכניסה הקובעת (מטר)	מספר יח"ד	תכסית (% מתא שטח)	אחוזי בניה כוללים (%)	שטחי בניה (מ"ר)				גודל מגרש (מ"ר)	תאי שטח	שימוש	יעוד		
	מעל הכניסה הקובעת	צידי- ימני	צידי- שמאלי	אחורי					קדמי	סה"כ שטחי בניה	מתחת לכניסה הקובעת						מעל הכניסה הקובעת	
											שרות	עיקרי	שרות	עיקרי				
(2)	(2)	(2)	(2)	(2)	5	20.09 (1)	8	44.5	233	990			180	810	425	1	מגורים	מגורים ג'

האמור בטבלה זו גובר, במקרה של סתירה, על הוראות כלליות אחרות, בין בהוראות התכנית ובין בתשריט המצב המוצע.  
 גם בטבלה עצמה גוברת הוראה מפורטת על הוראה כללית  
 שטחי הבניה המפורטים בטבלה שלעיל כוללים את כל שטחי הבניה המירביים בתכנית זו

הערות לטבלת זכויות והוראות בניה – מצב מוצע:

(1) גובה גג רעפים-20.09=824.62

גובה המדלפות-16.59=820.67.

(2) כמפורט בתשריט.



תכנון זמין  
מונה הדפסה 11



תכנון זמין  
מונה הדפסה 11

## 6. הוראות נוספות

### 6.1 חיזוק מבנים, תמא/ 38

היתר לתוספות הבניה למבנה הקיים מותנה בבדיקה בדבר הצורך בחיזוק המבנה לפי הוראות תקן ישראלי ת"י 413.

### 6.2 היטל השבחה

הוועדה המקומית תטיל ותגבה היטל השבחה בהתאם להוראות התוספת השלישית לחוק. לא יוצא היתר בניה במקרקעין קודם ששולם היטל ההשבחה המגיע אותה שעה בשל אותם מקרקעין, או שניתנה ערבות לתשלום בהתאם להוראות החוק. כל עבודות השימור: תכנון, תיעוד, חיזוק ושימור בפועל ע"י מהנדס ואדריכל לשימור עלותם תקוזז מהיטל ההשבחה.

## 7. ביצוע התכנית

### 7.1 שלבי ביצוע

מספר שלב	תאור שלב	התנייה
1	הבניה תבוצע בהינף אחד	לא תותר בנייה בשלבים.

### 7.2 מימוש התכנית

זמן משוער למימוש התכנית כ-15 שנה.

