

הוראות התכנית

תכנית מס' 101-0560896

תוספת קומות על בניין קיים צור באהר



מחוז ירושלים
מרחב תכנון מקומי ירושלים
סוג תכנית תכנית מתאר מקומית

אישורים



חוק התכנון והבניה, התשכ"ה - 1965
משרד האוצר - מחוז ירושלים
הוועדה המחוזית החליטה ביום:
07/10/2018

להפקיד את התכנית
07/04/2019

תאריך יו"ר הוועדה המחוזית



ניתן לצפות במסמכי התכנית ובהחלטות בעניינה באתר תכנון זמין:

<http://mavat.moin.gov.il/MavatPS/Forms/SV3.aspx?ABC>

דברי הסבר לתכנית

מקום התכנית: צור באהר.

שטח התכנית: 0.908 דונם.

המגרש נמצא באזור מגורים 5 מיוחד לפי תכנית א, 3458, בצמוד לדרך מאושרת וקיימת. התכנית המוצעת היא בהתאם למדיניות התכנון בשכונה. בשטח קיים בית מגורים אחד בן 2 קומות הבנוי בהיתר בניה.

מבוקשת הרחבת הבית, תוספת 2 קומות והגדלת זכויות הבניה עד ל-110%.

מקומות החניה מתוכננים בתחומי המגרש בקומת חניה תת קרקעית.

אין עבירת בניה למבנה הקיים.

מגיש התכנית הוא בעל הקרקע.



תכנון זמין
מונה הדפסה 6



תכנון זמין
מונה הדפסה 6



תכנון זמין
מונה הדפסה 6

דף ההסבר מהווה רקע לתכנית ואינו חלק ממסמכיה הסטטוטוריים.

1. זיהוי וסיווג התכנית

1.1 שם התכנית ומספר התכנית שם התכנית תוספת קומות על בניין קיים צור באהר

מספר התכנית 101-0560896

1.2 שטח התכנית 0.908 דונם

1.4 סיווג התכנית סוג התכנית תכנית מתאר מקומית

האם מכילה הוראות של תכנית מפורטת כן

ועדת התכנון המוסמכת להפקיד את התכנית מחוזית

לפי סעיף בחוק ל"ר

היתרים או הרשאות תכנית שמכוחה ניתן להוציא היתרים או הרשאות

סוג איחוד וחלוקה ללא איחוד וחלוקה

האם כוללת הוראות לענין תכנון תלת מימדי לא



1.5 מקום התכנית



1.5.1 נתונים כלליים	מרחב תכנון מקומי	ירושלים
	קואורדינאטה X	223075
	קואורדינאטה Y	626475
1.5.2 תיאור מקום	בשכונת צור באהר	

1.5.3 רשויות מקומיות בתכנית והתייחסות לתחום הרשות, נפה

ירושלים - חלק מתחום הרשות: ירושלים

נפה ירושלים

1.5.4 כתובות שבהן חלה התכנית

ישוב	רחוב	מספר בית	כניסה
ירושלים			

שכונה צור באהר

1.5.5 גושים וחלקות בתכנית

מספר גוש	סוג גוש	חלק / כל הגוש	מספרי חלקות בשלמותן	מספרי חלקות בחלקן
30797	לא מוסדר	חלק	1	

הכל על-פי הגבולות המסומנים בתשריט בקו הכחול.

1.5.6 גושים ישנים

לא רלוונטי

1.5.7 מגרשים / תאי שטח מתכניות קודמות שלא נרשמו כחלקות

לא רלוונטי


1.5.8 מרחבי תכנון גובלים בתכנית

לא רלוונטי



1.6 יחס בין התכנית לבין תכניות מאושרות קודמות

תאריך	מס' עמוד בילקוט פרסומים	מספר ילקוט פרסומים	הערה ליחס	סוג יחס	מספר תכנית מאושרת
23/09/1999	26	4802	תכנית זו מחליפה בתחומה את תכנית 2302א	החלפה	2302 / א
21/01/2010	1593	6052	תכנית זו אינה פוגעת בהוראות תכנית 5166 / ב. הוראות תכנית 5166 / ב תחולנה על תכנית זו.	כפיפות	5166 / ב
16/07/1959	1586	687	תכנית זו מחליפה את תכנית מתאר ירושלים עפ"י המפורט בתכנית,	החלפה	62
30/01/2000	2432	4847	תכנית זו אינה פוגעת בהוראות תכנית מק/ 5022 / א. הוראות תכנית מק/ 5022 / א תחולנה על תכנית זו.	כפיפות	מק/ 5022 / א



1.7 מסמכי התכנית

סוג המסמך	תחולה	קנה מידה	מספר עמודים / גליון	תאריך עריכה	עורך המסמך	תאריך יצירה	תיאור המסמך	נכלל בהוראות התכנית
הוראות התכנית	מחייב				חסן עבד אל קדר			כן
תשריט מצב מוצע	מחייב	1: 250	1		חסן עבד אל קדר		תשריט מצב מוצע	לא
בינוי	מנחה	1: 200		14/11/2017	שמואל דודסון	16: 00 06/02/2019	מחייב לעניין גובה בניין ומספר קומות,	לא
מצב מאושר	רקע	1: 250		14/11/2017	שמואל דודסון	17: 00 14/11/2017		לא

כל מסמכי התכנית מהווים חלק בלתי נפרד ממנה, משלימים זה את זה ויקראו כמקשה אחת. במקרה של סתירה בין המסמכים המחייבים לבין המנחים יגברו המסמכים המחייבים. במקרה של סתירה בין המסמכים המחייבים לבין עצמם תגברנה ההוראות על התשריטים



1.8 בעלי עניין/ בעלי זכויות בקרקע /עורך התכנית ובעלי מקצוע

1.8.1 מגיש התכנית

מקצוע/ תואר	סוג	שם	מספר רשיון	שם תאגיד	ישוב	רחוב	בית	טלפון	פקס	דוא"ל
	פרטי	עיסא סלמאן			ירושלים	דרך צור באהר				

1.8.2 יזם

1.8.3 בעלי עניין בקרקע

1.8.4 עורך התכנית ובעלי מקצוע

מקצוע/ תואר	סוג	שם	מספר רשיון	שם תאגיד	ישוב	רחוב	בית	טלפון	פקס	דוא"ל
	עורך ראשי	חסן עבד אל קדר		משרד - סווה	ירושלים	הנביאים	18	02-6734303		D_son@netvision.net.il
	אדריכל	שמואל דודסון	66610	סווה אדריכלים	ירושלים	הנביאים	18	02-6734303	02-6734311	d_son@netvision.net.il
	מודד	סמיר סאלח	948		ירושלים	דרך צור באהר		02-6711443	02-6711431	afaq-survey@barak.net.il



1.9 הגדרות בתכנית

לא רלוונטי



תכנון זמין
מונה הדפסה 6

כל מונח אשר לא הוגדר בתכנית זו, תהיה נודעת לו המשמעות הנתונה לו בחוק התכנון והבניה התשכ"ה – 1965 (להלן "החוק") או בתקנות שהותקנו מכוחו, וזאת בהיעדר כוונה אחרת משתמעת.

2. מטרת התכנית ועיקרי הוראותיה

2.1 מטרת התכנית

תוספת קומות ו-יח"ד.

2.2 עיקרי הוראות התכנית

1. שינוי יעוד שטח מאזור מגורים 5 מיוחד לאזור מגורים ב'.
2. קביעת הוראות בינוי עבור תוספות לשם הרחבות בבניין קיים.
3. קביעת שטחי הבניה.
4. שינוי קווי בניין וקביעת קוי בנין חדשים.
5. קביעת מספר יחידות הדיור בבניין.
6. הגדלת מספר הקומות בבניין הקיים.
7. קביעת הוראות לזיקת הנאה למעבר רכב.
8. קביעת תנאים למתן היתר בניה .
9. קביעת שלבי ביצוע למימוש התכנית.



תכנון זמין
מונה הדפסה 6



תכנון זמין
מונה הדפסה 6

3. טבלת יעודי קרקע ותאי שטח בתכנית

3.1 טבלת יעודי קרקע ותאי שטח בתכנית

יעוד	תאי שטח
מגורים ב'	1

סימון בתשריט	יעוד	תאי שטח כפופים
זיקת הנאה למעבר ברכב	מגורים ב'	1
קו בנין תחתית/ תת קרקעי	מגורים ב'	1



3.2 טבלת שטחים

מצב מאושר

יעוד	מ"ר	אחוזים
מגורים ב'	908.7	100
סה"כ	908.7	100

מצב מוצע

יעוד	מ"ר מחושב	אחוזים מחושב
מגורים ב'	907.59	100
סה"כ	907.59	100



4. יעודי קרקע ושימושים

מגורים ב'	4.1
שימושים	4.1.1
מגורים	
הוראות	4.1.2
הוראות בינוי	א
א. לא תותר תוספת שטח העולה על 10 מ"ר שטח עיקרי עבור מרפסת מקורה, לכל דירה, במסגרת היתרי הבנייה. ב. לא יותר ניווד שטחי מרפסות לשטחים אחרים בבנין. ג. שטחי המרפסות אינם ניתנים לסגירה במסגרת "סגירת מרפסות". במידה ומרפסת מוצעת לסגירה לא ניתן להשתמש בשטחים אלו לשם כך. ד. גובה הגדרות סביב החלקה לא יעלה על 1.2 מ'.	
חניה	ב
א. החניה תהיה תת קרקעית ובתחום המגרש כמצוין בנספח הבינוי . ב. מספר מקומות החניה יקבע ע"פ התקן התקף לעת מתן היתר בניה.	
סטיה ניכרת	ג
א. גובה הבניה המירבי כמצוין בנספח מס' 1 הינו מחייב, למעט האמור הסעיף 4.1.2.4.1.2. וכל סטיה ממנו תחשב כסטיה ניכרת. ב. מס' הקומות המירבי בתכנית זו הינו מחייב וכל הגדלה שלו תחשב כסטיה ניכרת. ג. קוי הבנין המפורטים בתשריט התכנית הינם מחייבים, צמצום השטח שבין גבול המגרש לבין קו הבנין יחשב כסטיה ניכרת.	
עיצוב אדריכלי	ד
הבניה תעשה באבן מרובעת ומסותתת. הבניה באבן נסורה חלקה שאינה מסותתת אסורה.	
פסולת בניין	ה
יש לפנות פסולת בנין לאתר מאושר ע"י המשרד לאיכות הסביבה בהתאם לתקנה 16(ג) לתקנון התכנון והבניה (בקשה להיתר תנאי ואגרות) התש"ל-1970.	
קווי בנין	ו
1. קווי הבניין הנם על פי המסומן בתשריט. 2. קו בנין תת קרקעי הנו עבור שטחי הבניה הממוקמים במלואם מתחת לקרקע.	
קולטי שמש על הגג	ז
א. בגגות שטוחים יוצבו קולטים כחלק אינטגרלי מתכנון הגג או המעקה. ב. הפתרון התכנוני או ההנדסי טעון אישור מהנדס העיר.	
תנאים למתן היתרי איכלוס	ח
א. תנאי לטופס איכלוס יהא נטיעת עצים בוגרים בתחום המגרש בתיאום עם אגף שפ"ע	



תכנון זמין
מונה הדפסה 6



תכנון זמין
מונה הדפסה 6



תכנון זמין
מונה הדפסה 6

מגורים ב'	4.1
<p>ט תנאים למתן היתרי בניה</p> <p>א. תיאום התכנון והעיצוב האדריכלי של הבנין עם מהנדס הועדה המקומית או מי מטעמו.</p> <p>ב. הגשת תכנית פיתוח שטח לכל מגרש בקני"מ 1:100, לאישור מהנדס הועדה המקומית ו/או מי מטעמו. התכנית תכלול את האלמנטים שיידרשו.</p> <p>ג. תאום תשתיות עם מהנדס העיר ו/או מי מטעמו: קביעת דרכי ביצוע של כל עבודות התשתית לרבות קו ביוב ו/או דרך ו/או עמוד תאורה ו/או קווי תאורה ו/או מרכזיית תאורה וכל העבודות הכרוכות בביצוע הנ"ל וכדומה (להל"ן: עבודות תשתית) המצויים בתוך תחומי המקרקעין ובסמוך למקרקעין, כל מערכות התשתית שבתחום התכנית כולל חשמל (למעט קו מתח עליון) תקשורת (למעט מתקנים סלולאריים), צינורות ביוב ומים ראשיים וכיו"ב תהיינה תת קרקעיות. בעל היתר הבניה יעתיק, במדת הצורך, את התשתית וכל המתקנים והאביזרים הקיימים, הכרוכים בהם, למקום מתאים אשר יקבע ע"י הרשות.</p> <p>ד. תנאי למתן היתר בנייה יהיה תיאום עם מחלקת תוש"ה.</p> <p>ה. תנאי למתן היתר בנייה יהיה תיאום עם אגף שפ"ע.</p> <p>ו. תנאי למתן היתר בנייה יהיה תיאום עם מחלקת תברואה.</p> <p>ז. תנאי למתן היתר בנייה יהיה תיאום עם רשות הכבאות.</p>	ט
<p>י זיקת הנאה</p> <p>השטח המסומן בתשריט בפסים אלכסוניים בצבע אדום הוא שטח עם זיקת הנאה למעבר לרכב ולהולכי רגל.</p>	י



5. טבלת זכויות והוראות בניה - מצב מוצע - חלק א'

קו בנין (מטר)	מספר קומות		גובה מבנה- מעל הכניסה הקובעת (מטר)	צפיפות יח"ד לדונם	מספר יח"ד	תכסית (% מתא שטח)	אחוזי בניה כוללים (%)	שטחי בניה (מ"ר)				גודל מגרש (מ"ר)	תאי שטח	שימוש	יעוד		
								סה"כ שטחי בניה	מתחת לכניסה הקובעת		מעל הכניסה הקובעת						
									צדדי- שמאלי	צדדי- ימני	מתחת לכניסה הקובעת	מעל הכניסה הקובעת	שרות	עיקרי	שרות	עיקרי	גודל מגרש כללי
(2)		(2)	4	(1) 13.27	10	9	45	175	1592	525	87	196	704	908.7	1	מגורים	מגורים ב'



מנהל תכנון ומבנה
מנהל תכנון ומבנה
מנהל תכנון ומבנה



מנהל תכנון ומבנה
מנהל תכנון ומבנה
מנהל תכנון ומבנה

5. טבלת זכויות והוראות בניה - מצב מוצע - חלק ב'

מ"רפסות-בנוסף לשטח העיקרי (מ"ר)	קו בנין (מטר)		תאי שטח	שימוש	יעוד
	קדמי	אחורי			
90	(2)	(2)	1	מגורים	מגורים ב'

האמור בטבלה זו גובר, במקרה של סתירה, על הוראות כלליות אחרות, בין בהוראות התכנית ובין בתשריט המצב המוצע. גם בטבלה עצמה גוברת הוראה מפורטת על הוראה כללית שטחי הבניה המפורטים בטבלה שלעיל כוללים את כל שטחי הבניה המירביים בתכנית זו

הערה ברמת הטבלה:

שטחי הבניה המפורטים בטבלה שלעיל כוללים את כל שטחי הבניה המרביים בתכנית זו ומחושבים בהתאם לתקנות התכנון והבניה, לרבות שטחי חניה, שטחים למרחבים מוגנים ומרפסות מקורות.

הערות לטבלת זכויות והוראות בניה – מצב מוצע:

- (1) גובה רצפת הגג יהיה 13.27 מ' מעל מפלס 0.00 שהוא 646.53. מעל גובה זה יותר חדר יציאה לגג וכן מעקה תקני.
- (2) כמסומן בתשריט.



תכנון זמין
מונה הדפסה 6



תכנון זמין
מונה הדפסה 6

6. הוראות נוספות

6.1 ניהול מי נגר

ייותרו לפחות 20% שטחים חדירי מים מתוך שטח המגרש הכולל, במגמה לאפשר קליטת כמות גדולה ככל הניתן של מי נגר עילי וחילחולם לתת הקרקע בתחומי המגרש. השטחים חדירי מים אפשר שיהיו מגוננים או מצופים בחומר חדיר (כגון: חצץ וחלוקים).

6.2 חיזוק מבנים, תמא/ 38

היתר לתוספת הבנייה למבנה הקיים מותנה בבדיקה בדבר הצורך בחיזוק המבנה לפי הוראות תקן ישראלי ת"י 413.

6.3 היטל השבחה

- א. הועדה המקומית תטיל ותגבה היטל השבחה בהתאם להוראות התוספת השלישית לחוק.
- ב. לא יוצא היתר בניה במקרקעין קודם ששולם היטל השבחה המגיע אותה שעה בשל אותם מקרקעין, או שניתנה ערבות לתשלום בהתאם להוראות החוק.

7. ביצוע התכנית

7.1 שלבי ביצוע

מספר שלב	תאור שלב	התנייה
1	הבניה תבוצע בהינף אחד	לא תותר בניה בשלבים.
2	אכלוס	נטיעת עצים בוגרים בתחום המגרש לשביעות רצון אגף שפי"ע

7.2 מימוש התכנית

זמן לביצוע תכנית זו 10 שנים מיום אישורה.

