

הוראות התכנית

תכנית מס' 101-0469874


הגדלת מס' קומות ומס' יח"ד בית צפפא

מחוז ירושלים

מרחב תכנון מקומי ירושלים

סוג תכנית תכנית מתאר מקומית

אישורים



ניתן לצפות במסמכי התכנית ובהחלטות בעניינה באתר תכנון זמין:

<http://mavat.moin.gov.il/MavatPS/Forms/SV3.aspx?ABC>

דברי הסבר לתכנית

התכנית חלה על חלק מחלקה 5 גוש 30277 בבית צפאצא בירושלים.
התכנית המאושרת החלה על החלקה 3365 מייעדת את החלקה למגורים 5.
בתחום התכנית קיים בניין 2 קומות בהיתר מספר 98/476.01 התכנית מציעה תוספת 2 קומות מעל הבניין הקיים.



תכנון זמין
מונה הדפסה 18



תכנון זמין
מונה הדפסה 18



תכנון זמין
מונה הדפסה 18

דף ההסבר מהווה רקע לתכנית ואינו חלק ממסמכיה הסטטוטוריים.

1. זיהוי וסיווג התכנית

הגדלת מס' קומות ומס' יח"ד בית צפפא	שם התכנית	1.1 שם התכנית ומספר התכנית
101-0469874	מספר התכנית	
0.653 דונם		1.2 שטח התכנית
תכנית מתאר מקומית	סוג התכנית	1.4 סיווג התכנית
כן	האם מכילה הוראות של תכנית מפורטת	
מחוזית	ועדת התכנון המוסמכת להפקיד את התכנית	
לי"ר	לפי סעיף בחוק	
תכנית שמכוחה ניתן להוציא היתרים או הרשאות	היתרים או הרשאות	
ללא איחוד וחלוקה	סוג איחוד וחלוקה	
לא	האם כוללת הוראות לענין תכנון תלת מימדי	



1.5 מקום התכנית

1.5.1 נתונים כלליים מרחב תכנון מקומי ירושלים

218666 קואורדינאטה X

628439 קואורדינאטה Y

1.5.2 תיאור מקום רח' אל ט'הרה, בית צפפה, ירושלים.

1.5.3 רשויות מקומיות בתכנית והתייחסות לתחום הרשות, נפה

ירושלים - חלק מתחום הרשות: ירושלים

נפה ירושלים

1.5.4 כתובות שבהן חלה התכנית

ישוב	רחוב	מספר בית	כניסה
ירושלים			

שכונה בית צפפא

1.5.5 גושים וחלקות בתכנית

מספר גוש	סוג גוש	חלק / כל הגוש	מספרי חלקות בשלמותן	מספרי חלקות בחלקן
30277	מוסדר	חלק		5

הכל על-פי הגבולות המסומנים בתשריט בקו הכחול.

1.5.6 גושים ישנים

לא רלוונטי

1.5.7 מגרשים / תאי שטח מתכניות קודמות שלא נרשמו כחלקות

לא רלוונטי

1.5.8 מרחבי תכנון גובלים בתכנית

לא רלוונטי



תכנון זמין
מונה הדפסה 18




תכנון זמין
מונה הדפסה 18



תכנון זמין
מונה הדפסה 18

1.6 יחס בין התכנית לבין תכניות מאושרות קודמות

תאריך	מס' עמוד בילקוט פרסומים	מספר ילקוט פרסומים	הערה ליחס	סוג יחס	מספר תכנית מאושרת
02/04/1992	2653	3990	תכנית זו מחליפה הוראות תכנית מתאר 3365.	החלפה	3365
21/01/2010	1593	6052	תכנית זו אינה פוגעת בהוראות תכנית 5166/ב. הוראות תכנית 5166/ב תחולנה על תכנית זו.	כפיפות	5166/ב
16/07/1959	1586	687	תכנית זו מחליפה הוראות תכנית מתאר 62.	החלפה	62
30/01/2000	2432	4847	תכנית זו אינה פוגעת בהוראות תכנית מק/5022/א. הוראות תכנית מק/5022/א תחולנה על תכנית זו.	כפיפות	מק/5022/א



1.7 מסמכי התכנית

נכלל בהוראות התכנית	תיאור המסמך	תאריך יצירה	עורך המסמך	תאריך עריכה	מספר עמודים / גליון	קנה מידה	תחולה	סוג המסמך
כן			בשיר טויל				מחייב	הוראות התכנית
לא	תשריט מצב מוצע		בשיר טויל		1	1: 250	מחייב	תשריט מצב מוצע
לא	מחייב לעניין : הריסת גדרות	14: 52 03/04/2019	בשיר טויל	01/04/2019	1	1: 100	מחייב	בינוי
לא		14: 59 03/04/2019	בשיר טויל	19/03/2018	1	1: 250	מנחה	מצב מאושר

כל מסמכי התכנית מהווים חלק בלתי נפרד ממנה, משלימים זה את זה ויקראו כמקשה אחת. במקרה של סתירה בין המסמכים המחייבים לבין המנחים יגברו המסמכים המחייבים. במקרה של סתירה בין המסמכים המחייבים לבין עצמם תגברנה ההוראות על התשריטים



1.8 בעלי עניין/ בעלי זכויות בקרקע /עורך התכנית ובעלי מקצוע

1.8.1 מגיש התכנית

מקצוע/ תואר	סוג	שם	מספר רשיון	שם תאגיד	ישוב	רחוב	בית	טלפון	פקס	דוא"ל
	פרטי	פאטמה עבדאללה עבדאלנבי			ירושלים	(1)		02-6260460	02-6260460	

הערה למגיש התכנית:

(1) כתובת: בית צפאפה ירושלים.

1.8.2 יזם

1.8.3 בעלי עניין בקרקע

1.8.4 עורך התכנית ובעלי מקצוע

מקצוע/ תואר	סוג	שם	מספר רשיון	שם תאגיד	ישוב	רחוב	בית	טלפון	פקס	דוא"ל
אדריכל	עורך ראשי	בשיר טויל	105556	טויל בשיר	טייבה	(1)	14			bashir.tawil@yaho.com
הנדסאי אדריכלות	הנדסאי	מוסא חמאד	55270	טויל בשיר	ירושלים	דרך צור באהר (2)	10			mousa.hammad2@gmail.com
מודד	מודד	זיד מוסטפה	1423		ירושלים	(3)		02-6567605		musa3m@hotmail.com

(1) כתובת: טייבה.

(2) כתובת: צור בחר, ירושלים.

(3) כתובת: בית חנינה, ירושלים..

1.9 הגדרות בתכנית

לא רלוונטי

תכנון זמין
מונה הדפסה 18

כל מונח אשר לא הוגדר בתכנית זו, תהיה נודעת לו המשמעות הנתונה לו בחוק התכנון והבניה התשכ"ה – 1965 (להלן "החוק") או בתקנות שהותקנו מכוחו, וזאת בהיעדר כוונה אחרת משתמעת.

2. מטרת התכנית ועיקרי הוראותיה**2.1 מטרת התכנית**

תוספת 2 קומות לבניין קיים, בית צפפה

2.2 עיקרי הוראות התכנית

- 1- שינוח יעוד ממגורים 5 למגורים ב'.
- 2- קביעת שטחי בניה מירביים.
- 3- קביעת קווי בניין חדשים.
- 4- קביעת מספר קומות ל 5 קומות.
- 5- קביעת תוספת של 5 יח"ד, סה"כ 8 יח"ד.
- 6- קביעת שלבי ביצוע למימוש התכנית.
- 7- קביעת תנאים למתן היתר בניה.
- 8- קביעת הוראות להריסת מבנים/ גדרות/ אלמנטים בנויים.
- 9- קביעת הוראות בגין תוספת 2 קומות מעל בניין קיים.

תכנון זמין
מונה הדפסה 18תכנון זמין
מונה הדפסה 18

3. טבלת יעודי קרקע ותאי שטח בתכנית


3.1 טבלת יעודי קרקע ותאי שטח בתכנית

יעוד	תאי שטח	
מגורים ב'	1	
סימון בתשריט להריסה	יעוד	תאי שטח כפופים
	מגורים ב'	1

3.2 טבלת שטחים

מצב מאושר		
יעוד	מ"ר	אחוזים
מגורים 5	658.46	100
סה"כ	658.46	100

מצב מוצע		
יעוד	מ"ר מחושב	אחוזים מחושב
מגורים ב'	658.46	100
סה"כ	658.46	100



4. יעודי קרקע ושימושים

4.1	מגורים ב'
4.1.1	שימושים
	מגורים
4.1.2	הוראות
א	<p>חניה</p> <p>1-מספר מקומות החניה יקבע בהתאם לתקן החניה החל לעת אישור הבקשה להיתר. 2-כניסה לחניה תהיה מכיון מזרח מדרך מאושרת סלולה בפועל. 3- לא יותר ניווד שטחי החניה למגורים. 4.מיקום החניה יקבע בקומת הקרקע ותמרון החניה יבוצע בשטח המגרש בלבד.</p>
ב	<p>הריסות ופינויים</p> <p>הגדרות/ הבינוי המסומנים בתשריט/נספח הבינוי בצהוב מיועדים להריסה .</p>
ג	<p>סטיה ניכרת</p> <p>א.מס' הקומות המירבי בתכנית זו כמצוין בטבלה 5 להוראות הינו מחייב וכל הגדלה שלו תחשב כסטיה ניכרת בהתאם לתקנות חוק התכנון והבניה (סטיה ניכרת מתכנית), התשס"ב-2002. ב.קווי הבנין המפורטים בתשריט התכנית הינם מחייבים, צמצום השטח שבין גבול המגרש לבין קו הבנין יחשב כסטיה ניכרת בהתאם לתקנות חוק התכנון והבניה (סטיה ניכרת מתכנית), התשס"ב-2002.</p>
ד	<p>עיצוב אדריכלי</p> <p>הבניה תבוצע באבן טבעית מרובעת ומסותת מסוג , גוון וכיחול האבן הקיימת. הבניה באבן נסורה חלקה שאיננה מסותת אסורה.</p>
ה	<p>פסולת בניין</p> <p>יש לפנות פסולת בנין לאתר מאושר ע"י המשרד לאיכות הסביבה בהתאם לתקנה 16 (ג') לתקנון התכנון והבנייה (בקשה להיתר, תנאי ואגרות) התש"ל-1970.</p>
ו	<p>קולטי שמש על הגג</p> <p>בגגות שטוחים יוצבו קולטים לדודי שמש כחלק אינטגרלי מתכנון הגג או המעקה. הפתרון התכנוני טעון אישור מהנדס העיר.</p>
ז	<p>תנאים למתן היתרי בניה</p> <p>א. תיאום התכנון והעיצוב האדריכלי של הבנין עם מהנדס הועדה המקומית ו/או מי מטעמו. ב. הגשת תכנית פיתוח שטח לכל מגרש בקני"מ 1:100, לאישור מהנדס הועדה המקומית ו/או מי מטעמו. התכנית תכלול את האלמנטים שיידרשו. ג. תאום תשתיות עם מהנדס העיר ו/או מי מטעמו : קביעת דרכי ביצוע של כל עבודות התשתית לרבות קו ביוב ו/או דרך ו/או עמוד תאורה ו/או קווי תאורה ו/או מרכזיית תאורה וכל העבודות הכרוכות בביצוע הנ"ל וכדומה (להלן : עבודות תשתית) המצויים בתוך תחומי המקרקעין ובסמוך למקרקעין, כל מערכות התשתית שבתחום התכנית כולל חשמל (למעט קו מתח עליון) תקשורת</p>

4.1	מגורים ב'
	<p>(למעט מתקנים סלולריים), צינורות ביוב ומים ראשיים וכיו"ב תהיינה תת קרקעיות. בעל היתר הבניה יעתיק, במידת הצורך, את התשתיות וכל המתקנים והאביזרים הקיימים, הכורכים בהם, למקום מתאים אשר ייקבע ע"י הרשות.</p> <p>ד. תנאי למתן היתר בניה יהיה תיאום נטיעת עצים בוגרים בתחום התכנית מול מחלקת שפ"ע בעיריית ירושלים.</p> <p>ה. תנאי להיתר בניה יהיה חו"ד המחלקות הבאות: אגף תושיה -מח' הדרכים שפ"ע גננות, תברואה, חבי' חשמל, כבאות.</p> <p>ו. הריסת גדרות מצפון ודרום, אשר חורגת מגבול התכנית, יהרסו כתנאי להיתר בניה.</p>
ח	<p>עתיקות</p> <p>על פי חוק העתיקות, התשל"ח 1978, עם יתגלו בשטח התכנית עתיקות יש להפסיק מיד את העבודות, להודיע על כך לרשות העתיקות ולא להמשיך בעבודות עד לקבלת הודעה אחרת מרשות העתיקות.</p>
ט	<p>חיזוק מבנים, תמא/ 38</p> <p>היתר לתוספת הבנייה למבנה קיים מותנה בבדיקה בדבר הצורך בחיזוק המבנה לפי הוראות תקן ישראלי ת"י 413 .</p>
י	<p>ניהול מי נגר</p> <p>ייוותרו לפחות 20% שטחים חדירי מים מתוך שטח המגרש הכולל, במגמה לאפשר קליטת כמות גדולה ככל הניתן של מי נגר עילי וחילחולם לתת הקרקע בתחומי המגרש. השטחים חדירי מים אפשר שיהיו מגוננים או מצופים בחומר חדיר (כגון: חצץ וחלוקים).</p>



5. טבלת זכויות והוראות בניה - מצב מוצע

קו בנין (מטר)	מספר קומות				גובה מבנה- מעל הכניסה הקובעת (מטר)	צפיפות יח"ד לדונם	מספר יח"ד	תכסית (% מתא שטח)	אחוזי בניה כוללים (%)	שטחי בניה (מ"ר)	גודל מגרש (מ"ר)	בניין / מקום	תאי שטח	שימוש	יעוד				
	קדמי	אחורי	צידי- שמאלי	צידי- ימני												מעל הכניסה הקובעת	מעל הכניסה הקובעת		גודל מגרש כללי
																	סה"כ שטחי בניה	עיקרי	
(2)	(2)	(2)	(2)	5	(1) 15.14	12.4	8	36.8	160	1044.6	314.3	730.3	653	1	1	מגורים ב'	מגורים ב'		

האמור בטבלה זו גובר, במקרה של סתירה, על הוראות כלליות אחרות, בין בהוראות התכנית ובין בתשריט המצב המוצע.
גם בטבלה עצמה גוברת הוראה מפורטת על הוראה כללית

שטחי הבניה המפורטים בטבלה שלעיל כוללים את כל שטחי הבניה המירביים בתכנית זו

הערה ברמת הטבלה:

שטחי הבניה המפורטים בטבלה שלעיל כוללים את כל שטחי הבניה המרביים בתכנית זו ומחושבים בהתאם לתקנות התכנון והבניה, לרבות שטחי חניה ושטחים למרחבים מוגנים.

הערות לטבלת זכויות והוראות בניה – מצב מוצע:

(1) מעל גובה זה יותר חדר יצאה לגג/מעקה תיקני.

(2) לפי תשריט.



תכנון זמין
מונה הדפסה 18



תכנון זמין
מונה הדפסה 18

6. הוראות נוספות

6.1 היטל השבחה

הוועדה המקומית תטיל ותגבה היטל השבחה בהתאם להוראות התוספת השלישית לחוק. לא יוצא היתר בניה במקרקעין קודם ששולם היטל ההשבחה המגיע אותה שעה בשל אותם מקרקעין, או שניתנה ערבות לתשלום בהתאם להוראות החוק.

7. ביצוע התכנית

7.1 שלבי ביצוע

מספר שלב	תאור שלב	התנייה
1	הבניה תבוצע בהינף אחד.	לא תותר בניה בשלבים.
2	היתר אכלוס	נטיעת עצים בוגרים בתחום התכנית בפועל.

7.2 מימוש התכנית

זמן משוער למימוש התכנית הינו 7 שנים מיום אישורה.



תכנון זמין
מונה הדפסה 18



תכנון זמין
מונה הדפסה 18



תכנון זמין
מונה הדפסה 18