


הוראות התכנית

תכנית מס' 101-0686295

תוספת קומות לבנין מגורים, בשכ' בית צפאפא



ירושלים

מחוז

מרחב תכנון מקומי ירושלים

תכנית מתאר מקומית

סוג תכנית

אישורים



ניתן לצפות במסמכי התכנית ובהחלטות בעניינה באתר תכנון זמין:

<http://mavat.moin.gov.il/MavatPS/Forms/SV3.aspx?ABC>

דברי הסבר לתכנית

התוכנית מוגשת בשכ' בית צפאפא בשטח המיועד למגורים 5 מיוחד לפי תכנית 3488 המאושרת בשטח התכנית קיים בנין בן 3 קומות הנבנה בחריגות בניה מהיתר מס' 93/568. עניינה של התכנית הינו שינוי יעוד השטח למגורים ג', תוספת 2 קומות מעל המבנה הקיים והכשרת הבינוי הקיים.



תכנון זמין
מונה הדפסה 11



תכנון זמין
מונה הדפסה 11



תכנון זמין
מונה הדפסה 11

דף ההסבר מהווה רקע לתכנית ואינו חלק ממסמכיה הסטטוטוריים.

1. זיהוי וסיווג התכנית

שם התכנית	שם התכנית ומספר התכנית	1.1
תוספת קומות לבנין מגורים, בשכ' בית צפאפא		
מספר התכנית	101-0686295	
שטח התכנית	0.369 דונם	1.2
סוג התכנית	תכנית מתאר מקומית	1.4
האם מכילה הוראות של תכנית מפורטת	כן	
ועדת התכנון המוסמכת להפקיד את התכנית	מחוזית	
לפי סעיף בחוק	ל"ר	
היתרים או הרשאות	תכנית שמכוחה ניתן להוציא היתרים או הרשאות	
סוג איחוד וחלוקה	ללא איחוד וחלוקה	
האם כוללת הוראות לענין תכנון תלת מימדי	לא	



1.5 מקום התכנית

1.5.1 נתונים כלליים מרחב תכנון מקומי ירושלים

219362 קואורדינאטה X

627351 קואורדינאטה Y

1.5.2 תיאור מקום מזרחית שכי' בית צפאפא, אזו אל ג'מעיה.

1.5.3 רשויות מקומיות בתכנית והתייחסות לתחום הרשות, נפה

ירושלים - חלק מתחום הרשות: ירושלים

נפה ירושלים

1.5.4 כתובות שבהן חלה התכנית

שכונה בית צפאפא

1.5.5 גושים וחלקות בתכנית

מספר גוש	סוג גוש	חלק / כל הגוש	מספרי חלקות בשלמותן	מספרי חלקות בחלקן
30282	מוסדר	חלק		11

הכל על-פי הגבולות המסומנים בתשריט בקו הכחול.

1.5.6 גושים ישנים

לא רלוונטי

1.5.7 מגרשים / תאי שטח מתכניות קודמות שלא נרשמו כחלקות

לא רלוונטי


1.5.8 מרחבי תכנון גובלים בתכנית

לא רלוונטי

תכנון זמין
מונה הדפסה 11תכנון זמין
מונה הדפסה 11תכנון זמין
מונה הדפסה 11

1.6 יחס בין התכנית לבין תכניות מאושרות קודמות

תאריך	מס' עמוד בילקוט פרסומים	מספר ילקוט פרסומים	הערה ליחס	סוג יחס	מספר תכנית מאושרת
25/05/1987	1701	3432	תכנית זו מחליפה בתחומה את תכנית מס' 3488.	החלפה	3488
21/01/2010	1593	6052	תכנית זו אינה פוגעת בהוראות תכנית 5166 / ב. הוראות תכנית 5166 / ב תחולנה על תכנית זו.	כפיפות	5166 / ב
16/07/1959	1586	687	תכנית זו מחליפה בתחומה את תכנית מס' 62.	החלפה	62
30/01/2000	2432	4847	תכנית זו אינה פוגעת בהוראות תכנית מק/ 5022 / א. הוראות תכנית מק/ 5022 / א תחולנה על תכנית זו.	כפיפות	מק/ 5022 / א



1.7 מסמכי התכנית

נכלל בהוראות התכנית	תיאור המסמך	תאריך יצירה	עורך המסמך	תאריך עריכה	מספר עמודים / גליון	קנה מידה	תחולה	סוג המסמך
כן			מחמד אבו גנאם				מחייב	הוראות התכנית
לא	תשריט מצב מוצע		מחמד אבו גנאם		1	1: 250	מחייב	תשריט מצב מוצע
לא	מחייב לעניין הריסות בשטחים הציבוריים.	16: 42 09/05/2019	מחמד אבו גנאם	09/05/2019	1	1: 100	מחייב חלקית	בינוי
לא		08: 24 13/11/2018	מחמד אבו גנאם	20/09/2018	1	1: 250	רקע	מצב מאושר

כל מסמכי התכנית מהווים חלק בלתי נפרד ממנה, משלימים זה את זה ויקראו כמקשה אחת. במקרה של סתירה בין המסמכים המחייבים לבין המנחים יגברו המסמכים המחייבים. במקרה של סתירה בין המסמכים המחייבים לבין עצמם תגברנה ההוראות על התשריטים



תכנון זמין
מונה הדפסה 11



תכנון זמין
מונה הדפסה 11

1.8 בעלי עניין/ בעלי זכויות בקרקע /עורך התכנית ובעלי מקצוע

1.8.1 מגיש התכנית

מקצוע/ תואר	סוג	שם	מספר רשיון	שם תאגיד	ישוב	רחוב	בית	טלפון	פקס	דוא"ל
	פרטי	נאזום בדר			ירושלים	(1)			02-6274686	

הערה למגיש התכנית:

(1) הערה: מגיש התכנית הינו בעל עניין לצורך הגשת תכנית זו. מובהר כי אין באישור התכנית כדי להצביע על זכות קניינית של מגיש התכנית בקרקע הכלולה בתחום התכנית, כתובת: מזרחית שכ' בית צפאפא, אזור אל ג'מעיה.

1.8.2 יזם

1.8.3 בעלי עניין בקרקע

1.8.4 עורך התכנית ובעלי מקצוע

מקצוע/ תואר	סוג	שם	מספר רשיון	שם תאגיד	ישוב	רחוב	בית	טלפון	פקס	דוא"ל
	עורך ראשי	מחמד אבו גנאם		משרד אדריכלים- סלטאן סלימאן	ירושלים	א טור		02-6274686		abughanamof fice@yahoo.c om
מודד	מודד	זיד מוסטפה	1423		ירושלים	אל קינדי	2	02-6567605	02-6567604	



תכנון זמין
מונה הדפסה 11



תכנון זמין
מונה הדפסה 11

1.9 הגדרות בתכנית

לא רלוונטי



תכנון זמין
מונה הדפסה 11

כל מונח אשר לא הוגדר בתכנית זו, תהיה נודעת לו המשמעות הנתונה לו בחוק התכנון והבניה התשכ"ה – 1965 (להלן "החוק") או בתקנות שהותקנו מכוחו, וזאת בהיעדר כוונה אחרת משתמעת.

2. מטרת התכנית ועיקרי הוראותיה

2.1 מטרת התכנית

תוספת קומות מעל בנין קיים למגורים, בשכ' בית צפאפא.

2.2 עיקרי הוראות התכנית

1. שינוי יעוד שטח ממגורים 5 ומגורים מיוחד למגורים ג'.
2. קביעת בינוי בהתאם לנספח הבינוי.
3. קביעת שטחי בנייה מרביים בתחום התכנית.
4. קביעת מספר יח"ד ל 5.
5. קביעת מס' קומות ל 5 קומות מעל קומת חניה.
6. קביעת הוראות בגין מבנה וגדרות להריסה.
7. קביעת הוראות בגין עצים לשימור.
8. קביעת קווי בקונטור מבנה קיים.
9. קביעת הוראות בינוי, פיתוח ותנאים למתן היתר בניה.
10. קביעת שלבי ביצוע למימוש התכנית.



תכנון זמין
מונה הדפסה 11



תכנון זמין
מונה הדפסה 11

3. טבלת יעודי קרקע ותאי שטח בתכנית

3.1 טבלת יעודי קרקע ותאי שטח בתכנית


יעוד	תאי שטח
מגורים ג'	1

סימון בתשריט	יעוד	תאי שטח כפופים
בלוק עץ/עצים לשימור	מגורים ג'	1
מבנה להריסה	מגורים ג'	1
קו בנין תחת/ תת קרקעי	מגורים ג'	1

3.2 טבלת שטחים

מצב מאושר		
יעוד	מ"ר	אחוזים
מגורים 5 מיוחד	369	100
סה"כ	369	100

מצב מוצע		
יעוד	מ"ר מחושב	אחוזים מחושב
מגורים ג'	369.46	100
סה"כ	369.46	100



4. יעודי קרקע ושימושים

4.1	מגורים ג'
4.1.1	שימושים
	מגורים
4.1.2	הוראות
א	בינוי ו/או פיתוח
	<p>1. גובה גדרות סביב המגרש לא יעלה על 1.2 מ'. מרפסות:</p> <p>א. שטחי מרפסות עבור יח"ד יהיו בהתאם לעמודת שטחי מרפסות בטבלה 5. ב. המרפסות יכולות להיות מקורות ויכולות להיות מקורות חלקית באופן המאפשר שילוב מרפסא זיז וזאת במסגרת כוללנית ואחידה לבנין. ג. תיאסר הקמת מרפסת זיז נוספת, לא מקורה, ליח"ד. ד. תאסר המרת השטחים המסומנים למרפסות בטבלה 5 לשימושים אחרים בבנין. כל המרפסות יוקמו בהינף אחד. ה. לא יותר ניווד שטחי מרפסות לשטחי שימושים אחרים בבנין. ו. שטחי המרפסות אינם ניתנים לסגירה במסגרת "סגירת מרפסות". במידה ומרפסת מוצעת לסגירה, לא ניתן להשתמש בשטחים אלו לשם כך. ז. כל סטיה מהוראות אלה תחשב כסטיה ניכרת.</p>
ב	חניה
	<p>1. מספר מקומות החניה יקבע בהתאם לתקן החניה החל לעת אישור הבקשה להיתר. 2. מקומות החניה יקבעו בתחום המגרש בלבד, שהתמרון אליהם לא מתבצע בשטח הדרך.</p>
ג	גדר/מבנה/חריגות בניה להריסה
	<p>הגדרות המסומנים בתשריט ונספח הבינוי בצהוב להריסה, יהרסו כתנאי להוצאת היתר בניה ע"י בעלי הזכויות בחלק המבנה המיועד להריסה.</p>
ד	סטיה ניכרת
	<p>1. מס' הקומות המירבי כמצויין בטבלה 5 להוראות הינו מחייב וכל סטיה ממנו תחשב כסטיה ניכרת. 2. קוי הבנין המפורטים בתשריט התכנית הינם מחייבים, צמצום השטח שבין גבול המגרש לבין קו הבנין יחשב כסטיה ניכרת. 3. סטיה מהוראות הסעיף המורה על הריסת הבינוי המסומן במסמכי התכנית להריסה תהא סטיה ניכרת. 4. הריסת הבינוי/הגדרות בשטח הדרך ממערב והמעבר הציבורי להולכי רגל ממזרח כמצויין בנספח הבינוי הינם תנאי להוצאת היתר בניה. אי הריסתם תחשב לסטיה ניכרת.</p>
ה	עיצוב אדריכלי
	<p>הבניה תבוצע באבן טבעית מרובעת ומסותתת בהתאם לגוון, כיחול וסוג האבן. הבניה באבן נסורה חלקה שאיננה מסותתת אסורה.</p>
ו	פסולת בניין
	<p>יש לפנות פסולת בנין לאתר מאושר ע"י המשרד לאיכות הסביבה בהתאם לתקנה 16 (ג') לתקנון התכנון והבנייה (בקשה להיתר, תנאי ואגרות) התש"ל-1970.</p>

4.1	מגורים ג'
ז	<p>קולטי שמש על הגג בגגות שטוחים יוצבו קולטים לדודי שמש כחלק אינטגרלי מתכנון הגג או המעקה. הפתרון התכנוני טעון אישור מהנדס העיר.</p>
ח	<p>תנאים למתן היתרי בניה</p> <p>א. תיאום התכנון והעיצוב האדריכלי של הבנין עם מהנדס הועדה המקומית ו/או מי מטעמו. ב. הגשת תכנית פיתוח שטח לכל מגרש בקני"מ 1:100, לאישור מהנדס הועדה המקומית ו/או מי מטעמו. התכנית תכלול את האלמנטים שיידרשו. ג. תאום תשתיות עם מהנדס העיר ו/או מי מטעמו : קביעת דרכי ביצוע של כל עבודות התשתית לרבות קו ביוב ו/או דרך ו/או עמוד תאורה ו/או קווי תאורה ו/או מרכזיית תאורה וכל העבודות הכרוכות בביצוע הנ"ל וכדומה (להלן : עבודות תשתית) המצויים בתוך תחומי המקרקעין ובסמוך למקרקעין, כל מערכות התשתית שבתחום התכנית כולל חשמל (למעט קו מתח עליון) תקשורת (למעט מתקנים סלולריים), צינורות ביוב ומים ראשיים וכיו"ב תהיינה תת קרקעיות. בעל היתר הבניה יעתיק, במידת הצורך, את התשתיות וכל המתקנים והאביזרים הקיימים, הכורכים בהם, למקום מתאים אשר ייקבע ע"י הרשות. ד. תנאי להיתר בניה הוא הגשת תכנית חניה מפורטת בתוך המגרש על פי התקן התקף ועל פי מידות תקניות. ה. תנאי להיתר בניה יהיה תיאום עם אגף שפ"ע, תושי"ה, גננות, חב' חשמל, מידע תיכנוני, תברואה, מחלקת נגישות ותחזוקת כבישים ומדרכות. ו. תנאי להיתר בניה יהיה תאום עם רשות כבאות והצלה . ז. תנאי להיתר בניה יהיה הריסת כל הבינוי בשטח הדרך ממערב והמעבר הציבורי להולכי רגל ממזרח. ח. תנאי להיתר בניה יהיה תיאום נטיעת עצים בוגרים בתחום התכנית מול אגף שפ"ע שבעירית ירושלים.</p>



תכנון זמין
מונה הדפסה 11



תכנון זמין
מונה הדפסה 11



תכנון זמין
מונה הדפסה 11

5. טבלת זכויות והוראות בניה - מצב מוצע - חלק א'

קו בנין (מטר)	מספר קומות		גובה מבנה- מעל הכניסה הקובעת (מטר)	צפיפות יח"ד לדונם	מספר יח"ד	תכסית (% מתא שטח)	אחוזי בניה כוללים (%)	שטחי בניה (מ"ר)				גודל מגרש (מ"ר)	בניין / מקום	תאי שטח	שימוש	יעוד		
	צדדי- שמאלי	צדדי- ימני						מתחת לכניסה הקובעת	מעל הכניסה הקובעת	סה"כ שטחי בניה	מתחת לכניסה הקובעת						מעל הכניסה הקובעת	
(4)	(4)	1	5	15.6 (3)	12	5	31 (2)	217	801 (1)		שרות	עיקרי	שרות	עיקרי	369	1	1	מגורים
										101		112	538					



תכנון זמין
מונה הדפסה 11



תכנון זמין
מונה הדפסה 11

5. טבלת זכויות והוראות בניה - מצב מוצע - חלק ב'

מ"ר העיקרי (מ"ר)	קו בנין (מטר)		בניין / מקום	תאי שטח	שימוש	יעוד
	קדמי	אחורי				
50	(4)	(4)	1	1	מגורים	מגורים ג'

האמור בטבלה זו גובר, במקרה של סתירה, על הוראות כלליות אחרות, בין בהוראות התכנית ובין בתשריט המצב המוצע.
גם בטבלה עצמה גוברת הוראה מפורטת על הוראה כללית

שטחי הבניה המפורטים בטבלה שלעיל כוללים את כל שטחי הבניה המירביים בתכנית זו

הערה ברמת הטבלה:

שטחי הבניה המפורטים בטבלה שלעיל כוללים את כל שטחי הבניה המרביים בתכנית זו ומחושבים בהתאם לתקנות התכנון והבניה לרבות שטחי חניה, שטחים למרחבים מוגנים ומרפסות.

הערות לטבלת זכויות והוראות בניה – מצב מוצע:

- (1) כולל שטחי מרפסות 50 מ"ר..
- (2) תכסית על קרקעית לא תעלה על 45%, תכסית תת קרקעית לא תעלה על 80%..
- (3) מעל גובה זה יותר מעקה תיקני וחדר יציאה לגג..
- (4) לפי המסומן בתשריט..



תכנון זמין
מונה הדפסה 11



תכנון זמין
מונה הדפסה 11

6. הוראות נוספות

6.1

עתיקות

על פי חוק העתיקות, התשל"ח ? 1978, אם יתגלו בשטח התכנית עתיקות יש להפסיק מיד את העבודות, להודיע על כך לרשות העתיקות ולא להמשיך בעבודות עד לקבלת הודעה אחרת מרשות העתיקות

6.2

חלוקה ו/ או רישום

א.מיד עם אישורה של תכנית זו, תוכן ע"י מגישי התכנית/ מגישי הבקשה להיתר תכנית לצרכי רישום (תצ"ר) שתוגש בתוך שלושה חודשים מיום אישור תכנית זו, לאישור יו"ר הוועדה המקומית, כתנאי למתן היתר בניה.
ב.לא הוגשה תכנית כאמור בסעיף ב' לעיל, רשאית הוועדה המקומית לגבות הוצאת הכנת התצ"ר והוצאות הרישום ממגישי הבקשה להיתר, כתנאי למתן היתר בניה ראשון בשטח.

6.3

ניהול מי נגר

ייותרו לפחות 20% שטחים חדירי מים מתוך שטח המגרש הכולל, במגמה לאפשר קליטת כמות גדולה ככל הניתן של מי נגר עילי וחילחולם לתת הקרקע בתחומי המגרש. השטחים חדירי מים אפשר שיהיו מגוננים או מצופים בחומר חדיר (כגון: חצץ וחלוקים).

6.4

חיזוק מבנים, תמא/ 38

היתר לתוספות הבנייה למבנה קיים מותנה בבדיקה בדבר הצורך בחיזוק המבנה לפי הוראות תקן ישראלי ת"י 413.

6.5

שמירה על עצים בוגרים

א.כל העצים הבוגרים כפי שהוגדרו בסעיף 83 לחוק התכנון והבניה מסומנים בתשריט.
ב.העצים המסומנים בתשריט לשימור, אסורה עקירתם או פגיעה בהם. ג.העצים המסומנים בתשריט להעתקה יועתקו ע"י מגישי הבקשה להיתר, להנחת דעת המחלקה לשיפור פני העיר.

6.6

היטל השבחה

הוועדה המקומית תטיל ותגבה היטל השבחה בהתאם להוראות התוספת השלישית לחוק. לא יוצא היתר בניה במקרקעין קודם ששולם היטל ההשבחה המגיע אותה שעה בשל אותם מקרקעין, או שניתנה ערבות לתשלום בהתאם להוראות החוק.

7. ביצוע התכנית

7.1 שלבי ביצוע

מספר שלב	תאור שלב	התנייה
1	הבניה תבוצע בהינף אחד	לא תותר בניה בשלבים
2	אכלוס	נטיעת עצים בוגרים בתחום התכנית בתיאום עם אגף שפ"ע.

7.2 מימוש התכנית

זמן משוער לביצוע תכנית זו-10 שנים מיום אישורה