


**הוראות התכנית**

תכנית מס' 101-0581744

תוספת בניה על בנין קיים מגורים וודי גוז-ירושלים



מחוז ירושלים

מרחב תכנון מקומי ירושלים

סוג תכנית תכנית מתאר מקומית

אישורים



ניתן לצפות במסמכי התכנית ובהחלטות בעניינה באתר תכנון זמין:

<http://mavat.moin.gov.il/MavatPS/Forms/SV3.aspx?ABC>

## דברי הסבר לתכנית

התכנית נמצאת בחלקה 56 בגוש 30518 בשכונת ואדי ג'וז בירושלים.  
על התכנית חלה תכנית תבע 2639 באזור מגורים 4  
על החלקה קיים מבנה מלפני 67', ולו תוספת מאוחרת אשר נבנתה ללא היתר.  
מתקיימים הליכים משפטיים בעניין עבירת הבנייה.  
התכנית מבקשת הכשרת הבנייה ללא ההיתר ותוספת שטח לקומה 4  
התכנית מגדילה את מסי יח"ד מ 6 יח"ד ל 8 יח"ד



תכנון זמין  
מונה הדפסה 13



תכנון זמין  
מונה הדפסה 13



תכנון זמין  
מונה הדפסה 13

דף ההסבר מהווה רקע לתכנית ואינו חלק ממסמכיה הסטטוטוריים.

## 1. זיהוי וסיווג התכנית

1.1 שם התכנית **שם התכנית**  
ומספר התכנית

101-0581744 **מספר התכנית**

0.842 דונם **שטח התכנית** 1.2

תכנית מתאר מקומית **סוג התכנית** 1.4

כן **האם מכילה הוראות של תכנית מפורטת**

מחוזית **ועדת התכנון המוסמכת להפקיד את התכנית**

ל"ר **לפי סעיף בחוק**

תכנית שמכוחה ניתן להוציא היתרים או הרשאות **היתרים או הרשאות**

ללא איחוד וחלוקה **סוג איחוד וחלוקה**

לא **האם כוללת הוראות לענין תכנון תלת מימדי**



**1.5 מקום התכנית**

1.5.1 נתונים כלליים מרחב תכנון מקומי ירושלים

222600 קואורדינאטה X

633050 קואורדינאטה Y

1.5.2 תיאור מקום גוש 30518 חלקה 56

1.5.3 רשויות מקומיות בתכנית והתייחסות לתחום הרשות, נפה

נפה ירושלים

1.5.4 כתובות שבהן חלה התכנית

שכונה וודי גוז-ירושלים

1.5.5 גושים וחלקות בתכנית

מספר גוש	סוג גוש	חלק / כל הגוש	מספרי חלקות בשלמותן	מספרי חלקות בחלקן
30518	לא מוסדר	חלק		56

הכל על-פי הגבולות המסומנים בתשריט בקו הכחול.

1.5.6 גושים ישנים

לא רלוונטי

1.5.7 מגרשים / תאי שטח מתכניות קודמות שלא נרשמו כחלקות

לא רלוונטי


1.5.8 מרחבי תכנון גובלים בתכנית

לא רלוונטי

תכנון זמין  
מונה הדפסה 13תכנון זמין  
מונה הדפסה 13תכנון זמין  
מונה הדפסה 13

**1.6 יחס בין התכנית לבין תכניות מאושרות קודמות**

תאריך	מס' עמוד בילקוט פרסומים	מספר ילקוט פרסומים	הערה ליחס	סוג יחס	מספר תכנית מאושרת
08/11/1984	289	3120	תכנית זו מחליפה את הוראות תכנית 2639	החלפה	2639
21/01/2010	1593	6052	תכנית זו אינה פוגעת בהוראות תכנית 5166 / ב. הוראות תכנית 5166 / ב תחולנה על תכנית זו.	כפיפות	5166 / ב
16/07/1959	1586	687	תכנית זו מחליפה את הוראות מתוכנית המתאר 62	החלפה	62
30/01/2000	2432	4847	תכנית זו אינה פוגעת בהוראות תכנית מק/ 5022 / א. הוראות תכנית מק/ 5022 / א תחולנה על תכנית זו.	כפיפות	מק/ 5022 / א



**1.7 מסמכי התכנית**

נכלל בהוראות התכנית	תיאור המסמך	תאריך יצירה	עורך המסמך	תאריך עריכה	מספר עמודים / גליון	קנה מידה	תחולה	סוג המסמך
כן			נירה שבול				מחייב	הוראות התכנית
לא	תשריט מצב מוצע		נירה שבול		1	1: 250	מחייב	תשריט מצב מוצע
לא		12: 53 01/05/2019	אמגד טחאן	01/05/2019		1: 100	מנחה	בינוי
לא		19: 09 05/02/2018	אמגד טחאן	05/02/2018	1	1: 250	רקע	מצב מאושר

כל מסמכי התכנית מהווים חלק בלתי נפרד ממנה, משלימים זה את זה ויקראו כמקשה אחת. במקרה של סתירה בין המסמכים המחייבים לבין המנחים יגברו המסמכים המחייבים. במקרה של סתירה בין המסמכים המחייבים לבין עצמם תגברנה ההוראות על התשריטים



**1.8 בעלי עניין/ בעלי זכויות בקרקע /עורך התכנית ובעלי מקצוע**

**1.8.1 מגיש התכנית**

מקצוע/ תואר	סוג	שם	מספר רשיון	שם תאגיד	ישוב	רחוב	בית	טלפון	פקס	דוא"ל
	פרטי	האשם אל חרבאוי			ירושלים	אל מותנבי	3	02-6271495	02-6271495	
	פרטי	השאם אל חרבאוי			ירושלים	אל מותנבי	3	02-6271495	02-6271495	
	פרטי	זיאד אל חרבאוי			ירושלים	אל מותנבי		02-6271495		
	פרטי	יאסין יאסין אל חרבאוי			ירושלים	טאהה חוסיין		02-6271495		
	פרטי	מזאן אל חרבאוי			ירושלים	אל מותנבי		02-6271495		
	פרטי	למיס אל מוחתסב			ירושלים	אל מותנבי		02-6271495		
	פרטי	חאלד אלגעברי			ירושלים	אל מותנבי	(1)	02-6271495		

**הערה למגיש התכנית:**

(1) הערה: מגיש התכנית הינו בעל עניין בקרקע לצורך הגשת תכנית זו, מוצהר כי אין באישור התכנית להצביע על זהות קניינית של מגיש התכנית בקרקע הכלולה בתחום התכנית.

**1.8.2 יזם**

**1.8.3 בעלי עניין בקרקע**

**1.8.4 עורך התכנית ובעלי מקצוע**

מקצוע/ תואר	סוג	שם	מספר רשיון	שם תאגיד	ישוב	רחוב	בית	טלפון	פקס	דוא"ל
	עורך ראשי	נירה שבול	22167		ירושלים	רמות אלון	8	02-5835432	02-5835432	nirshoval@g mail.com



תכנון זמין  
מונה הדפסה 13



תכנון זמין  
מונה הדפסה 13

מקצוע/ תואר	סוג	שם	מספר רשיון	שם תאגיד	ישוב	רחוב	בית	טלפון	פקס	דוא"ל
	מודד	תופיק גבארה	991		טייבה	טייבה		02-2965041	02-2965041	
	מהנדס	אמגד טחאן	85458		ירושלים	דרך בית חנינא		02-6735343	02-6735343	amjad.tahhan@gmail.com



תכנון זמין  
מונה הדפסה 13



תכנון זמין  
מונה הדפסה 13



## 1.9 הגדרות בתכנית

לא רלוונטי



תכנון זמין  
מונה הדפסה 13

כל מונח אשר לא הוגדר בתכנית זו, תהיה נודעת לו המשמעות הנתונה לו בחוק התכנון והבניה התשכ"ה – 1965 (להלן "החוק") או בתקנות שהותקנו מכוחו, וזאת בהיעדר כוונה אחרת משתמעת.

## 2. מטרת התכנית ועיקרי הוראותיה

### 2.1 מטרת התכנית

תוספת והכשרת קומה לבנין מגורים קיים

### 2.2 עיקרי הוראות התכנית

1. שינוי יעוד מאזור מגורים 4 למגורים ב'.
2. הגדלת שטחי הבניה מירביים
3. הגדלת מס' קומות מ-3 ל-4 קומות ומס' יחידות דיור מ-6 ל-8 יח"ד מעל קומת מרתף
4. קביעת שלבי ביצוע להקמת תוספת בניה.
5. קביעת הוראות בינוי וקביעת תנאים למתן היתר בניה בשטח.
6. קביעת הוראות בגין גדרות ומבנה להריסה
7. קביעת הוראות בגין, עצים לשימור ולעקירה.



תכנון זמין  
מונה הדפסה 13



תכנון זמין  
מונה הדפסה 13

### 3. טבלת יעודי קרקע ותאי שטח בתכנית

#### 3.1 טבלת יעודי קרקע ותאי שטח בתכנית

יעוד	תאי שטח
מגורים ב'	1


  

סימון בתשריט	יעוד	תאי שטח כפופים
בלוק עץ/עצים לעקירה	מגורים ב'	1
בלוק עץ/עצים לשימור	מגורים ב'	1
מבנה להריסה	מגורים ב'	1

#### 3.2 טבלת שטחים

מצב מאושר		
יעוד	מ"ר	אחוזים
מגורים 4	842	100
סה"כ	842	100

מצב מוצע		
יעוד	מ"ר מחושב	אחוזים מחושב
מגורים ב'	841.49	100
סה"כ	841.49	100



**4. יעודי קרקע ושימושים**

<b>4.1</b>	<b>מגורים ב'</b>
<b>4.1.1</b>	<b>שימושים</b>
	מגורים
<b>4.1.2</b>	<b>הוראות</b>
<b>א</b>	<b>הוראות בניוי</b> א. תותר השלמת קומה מעל מבנה קיים ב. מס' הקומות לא יעלה על 4 קומות כל תתך ג. תכסית הבנה העל קרקעת לא תעלה על 45% משטח החלקה, בתת קרקע תותר תכסית של עד 80%.
<b>ב</b>	<b>חניה</b> פתרון החנייה לבניין הקיים יהא בחצר המגרש. מספר מקומות החניה יקבע בהתאם לתקן החניה החל במקום לעת אישור הבקשה להיתר.
<b>ג</b>	<b>הריסות ופינויים</b> הגדרות המסומן בתשריט ובנספח הבנוי בצהוב להריסה, יהרסו כתנאי להוצאת היתר בניה.
<b>ד</b>	<b>סטיה ניכרת</b> א. מספר הקומות כמצויין בנספח הבינוי הינו מחייב וכל סטיה ממנו תחשב כסטיה ניכרת. ב. קוי הבנין המפורטים בתשריט התכנית הינם מחייבים, צמצום השטח שבין גבול המגרש לבין קו הבנין יחשב כסטיה ניכרת. ג. הריסות המסומנות בתשריט בתחום הדרך בצבע צהוב הינם מחייבים וכל סטיה מהן תחשב כסטיה ניכרת.
<b>ה</b>	<b>עיצוב אדריכלי</b> הבניה תבוצע באבן טבעית מרובעת ומסותתת. הבניה באבן נסורה חלקה, ללא סיתות, אסורה.
<b>ו</b>	<b>פסולת בניין</b> יש לפנות פסולת בנין לאתר מאושר על ידי המשרד לאיכות הסביבה בהתאם לתקנה 16(ג') לתקנון התכנון ובניה(בקשה להיתר, תנאי ואגרות) התש"ל-1970.
<b>ז</b>	<b>קולטי שמש על הגג</b> א. כחלק בלתי נפרד מהיתר הבניה יעתיקו מגישי הבקשה להיתר לתוספת הקומות המוצעות בתכנית זו, את המתקנים המשותפים על גג הבניין הקיים. ב. תשמר גישה חופשית לכלל הדיירים אל גג הבניין.
<b>ח</b>	<b>תנאים למתן היתרי בניה</b> 1. תיאום התכנון והעיצוב האדריכלי של הבניין עם מהנדס הועדה המקומית או מי מטעמו.



4.1	מגורים ב'
	<p>2. הגשת תכנון מפורט לפיתוח השטח בקני"מ 1:100 לאישור מהנדס העיר או מי מטעמו התכנון יכלול בין היתר את האלמנטים הבאים:</p> <p>העמדת הבניין, מפלסי בינוי ופיתוח, מפלס חצר, קירות תומכים, חתכים, חזיתות, תכנון חניה נדרשת ותכנית שיוך החניה. ציון מיקום יחידות מיזוג אוויר פנימיות וחיצוניות ואופן הסתרתן, מיקום מתקני אשפה, צוברי גז, ארונות למערכות תשתית ואופן שילובם בחזיתות הגדרת חצרות פנימיות שתוצמדנה ליחידות הדיור, גינון ונטיעות, פרטים מחייבים לביצוע פרגולות באופן אחיד לכל הבניין, סימון פתרון מעלית, פרטי בנייה, מיקום וצורה של מסתורי הכביסה.</p> <p>ביצוע כל האמור לעיל יהא על ידי מגישי התכנית ועל חשבונם.</p> <p>3. תאום תשתיות עם מהנדס העיר או מי מטעמו: קביעת דרכי ביצוע של כל עבודות התשתית לרבות קווי ביוב ו/או דרך ו/או עמוד תאורה ו/או קווי תאורה ו/או מרכזיית תאורה וכל העבודות הכרוכות בביצוע הנ"ל וכדומה (להלן: עבודות תשתית) המצויים בתוך תחומי המקרקעין ובסמוך למקרקעין. כל מערכות התשתית שבתחום התכנית כולל חשמל (למעט קו מתח עליון) תקשורת (למעט מתקנים סלולאריים), צינורות ביוב ומים ראשיים וכיוצא בזה תהיינה תת קרקעיות. מגישי התכנית יעתיק במידת הצורך את התשתיות וכל המתקנים והאביזרים הקיימים, הכרוכים בהם, למקום מתאים, אשר יקבע על ידי הרשות המקומית.</p> <p>4. נטיעת עצים בוגרים בתאום עם אגף שפ"ע.</p> <p>5. תנאי למתן היתר בניה יהיה ביצוע הריסת החניה בפועל בצידו הדרום מערבי של המבנה.</p> <p>6. תנאי להיתר בנייה- אישור הג"א</p>
ט	<p><b>עתיקות</b></p> <p>על פי חוק העתיקות, התשל"ח 1978, עם יתגלו בשטח התכנית עתיקות יש להפסיק מיד את העבודות, להודיע על כך לרשות העתיקות ולא להמשיך בעבודות עד לקבלת הודעה אחרת מרשות העתיקות.</p>
י	<p><b>חיזוק מבנים, תמא/ 38</b></p> <p>היתר לתוספות בנייה למבנה קיים מותנה בבדיקה בדבר הצורך בחיזוק המבנה לפי הוראות תקן ישראלי ת"י 413.</p>
יא	<p><b>שמירה על עצים בוגרים</b></p> <p>א. כל העצים הבוגרים כפי שהוגדרו בסעיף 83' לחוק התכנון והבניה מסומנים בתשריט.</p> <p>ב. העצים המסומנים בתשריט לשימור, אסורה עקירתם או פגיעה בהם.</p> <p>ג. חפירה ו/או שינוי מפלס ו/או עבודה ייעשו במרחק העולה על 3 מ' מהיקף גזעי העצים.</p> <p>ד. העצים המסומנים בתשריט לעקירה ייעקרו ע"י מגישי הבקשה להיתר על פי כל דין, לאחר קבלת חוות דעת פקיד היערות בהתאם לסעיף 83' לחוק התכנון והבניה ואישור המחלקה לשיפור פני העיר.</p> <p>ה. העצים המסומנים בתשריט להעתקה יועתקו ע"י מגישי הבקשה להיתר ועל חשבונם, להנחת דעת המחלקה לשיפור פני העיר.</p> <p>ו. באחריות היזם להוציא רשיונות העתקה ועקירה לעצים כחוק במחלקת גננות.</p>

מגורים ב'	4.1
ז. נציג מחלקת גננות יבדוק העצים, חיוניותם וחיבורם למערכת השקייה כתנאי לטופס אכלוס.	



תכנון זמין  
מונה הדפסה 13



תכנון זמין  
מונה הדפסה 13



תכנון זמין  
מונה הדפסה 13

## 5. טבלת זכויות והוראות בניה - מצב מוצע - חלק א'

קו בנין (מטר)	מספר קומות			גובה מבנה- מעל הכניסה הקובעת (מטר)	צפיפות יח"ד לדונם	מספר יח"ד	תכסית % מתא שטח	אחוזי בניה כוללים (%)	שטחי בניה (מ"ר)				גודל מגרש (מ"ר)	תאי שטח	שימוש	יעוד	
									מתחת לכניסה הקובעת		מעל הכניסה הקובעת						
									סה"כ בניה	עיקרי	עיקרי	שרות					
אחורי (1)	צידני-שמאלי (1)	צידני-ימני (1)	מעל הכניסה הקובעת 4	15.7	9.5	8	37.6	152	1278	46.4	0	81.2	1150.4	842	1	מגורים	מגורים ב'



תכנון זמין  
מונה הדפסה 13



תכנון זמין  
מונה הדפסה 13

## 5. טבלת זכויות והוראות בניה - מצב מוצע - חלק ב'

קו בנין (מטר)	תאי שטח	שימוש	יעוד
קדמי (1)	1	מגורים	מגורים ב'

האמור בטבלה זו גובר, במקרה של סתירה, על הוראות כלליות אחרות, בין בהוראות התכנית ובין בתשריט המצב המוצע.  
גם בטבלה עצמה גוברת הוראה מפורטת על הוראה כללית

שטחי הבניה המפורטים בטבלה שלעיל כוללים את כל שטחי הבניה המירביים בתכנית זו

הערה ברמת הטבלה:

שטחי הבנייה המפורטים בטבלה שלעיל כוללים את שטחי הבניה המירביים בתכנית זו ומחושבים בהתאם לתקטת התכנון והבנייה(חישוב שטחים בתכניות ובחיתרים) חתשנב, לרבות שטחי החנייה ושטחי מרחבים מוגנים בהתאם לדרישות התקן.

הערות לטבלת זכויות והוראות בניה – מצב מוצע:

(1) כמצוין בתשריט.



תכנון זמין  
מונה הדפסה 13



תכנון זמין  
מונה הדפסה 13

## 6. הוראות נוספות

### 6.1 ניהול מי נגר

ייותרו לפחות 20% שטחים חדירי מים מתוך שטח המגרש הכולל, במגמה לאפשר קליטת כמות גדולה ככל הניתן של מי נגר עילי וחילחולם לתת הקרקע בתחומי המגרש. השטחים חדירי מים אפשר שיהיו מגוננים או מצופים בחומר חדיר (כגון: חצץ וחלוקים).

### 6.2 היטל השבחה

א. הוועדה המקומית תגבה היטל השבחה בהתאם להוראות התוספת השלישית לחוק.  
 ב. לא יוצא היתר בנייה במקרקעין קודם שישולם היטל השבחה המגיע אותה שעה בשל אותם מקרקעין או שניתנה ערבות לתשלום בהתאם להוראות החוק

## 7. ביצוע התכנית

### 7.1 שלבי ביצוע

מספר שלב	תאור שלב	התנייה
1	ביצוע הבניה	הבניה תבוצע בהינף אחד
2	תנאי לטופס איכלוס	נטיעת עצים בוגרים בתיאום עם אגף שפייע.

### 7.2 מימוש התכנית

זמן משוער למימוש התכנית הינו 7 שנים מיום אישורה

