

הוראות התכנית

תכנית מס' 101-0632562


בנין למגורים ברח' שייח

מחוז ירושלים

מרחב תכנון מקומי ירושלים

סוג תכנית תכנית מתאר מקומית

אישורים



ניתן לצפות במסמכי התכנית ובהחלטות בעניינה באתר תכנון זמין :

<http://mavat.moin.gov.il/MavatPS/Forms/SV3.aspx?ABC>

דברי הסבר לתכנית

בתכנית המוגשת מדובר בשטח המיועד למגורים 5 מיוחד לפי תכנית 3085 ושטח משולב לאזור מגורים 5 מיוחד ולדרך לפי תכנית 4585 ב' המאושרות.
התכנית מציעה שינוי יעוד למגורים ג', הגדלה במס' הקומות ובאחוזי הבניה המרביים.
המגרש הינו ריק ממבנים.
מגישי התכנית הם בעלי עניין בקרקע.



תכנון זמין
מונה הדפסה 8



תכנון זמין
מונה הדפסה 8



תכנון זמין
מונה הדפסה 8

דף ההסבר מהווה רקע לתכנית ואינו חלק ממסמכיה הסטטוטוריים.

1. זיהוי וסיווג התכנית

1.1 שם התכנית ומספר התכנית שם התכנית בנין למגורים ברח' שייח

מספר התכנית 101-0632562

1.2 שטח התכנית 0.500 דונם

1.4 סיווג התכנית סוג התכנית תכנית מתאר מקומית

האם מכילה הוראות של תכנית מפורטת כן

ועדת התכנון המוסמכת להפקיד את התכנית מחוזית

לפי סעיף בחוק ל"ר

היתרים או הרשאות תכנית שמכוחה ניתן להוציא היתרים או הרשאות

סוג איחוד וחלוקה ללא איחוד וחלוקה

האם כוללת הוראות לענין תכנון תלת מימדי לא



1.5 מקום התכנית

1.5.1 נתונים כלליים	מרחב תכנון מקומי	ירושלים
	קואורדינאטה X	223942
	קואורדינאטה Y	631042
1.5.2 תיאור מקום	דרומית א שיח.	

1.5.3 רשויות מקומיות בתכנית והתייחסות לתחום הרשות, נפה

ירושלים - חלק מתחום הרשות: ירושלים

נפה ירושלים

1.5.4 כתובות שבהן חלה התכנית

ישוב	רחוב	מספר בית	כניסה
ירושלים	א שיאחי		

שכונה שיח

1.5.5 גושים וחלקות בתכנית

מספר גוש	סוג גוש	חלק / כל הגוש	מספרי חלקות בשלמותן	מספרי חלקות בחלקן
30898	לא מוסדר	חלק	1	

הכל על-פי הגבולות המסומנים בתשריט בקו הכחול.

1.5.6 גושים ישנים

לא רלוונטי

1.5.7 מגרשים / תאי שטח מתכניות קודמות שלא נרשמו כחלקות

לא רלוונטי

1.5.8 מרחבי תכנון גובלים בתכנית

לא רלוונטי



תכנון זמין
מונה הדפסה 8




תכנון זמין
מונה הדפסה 8



תכנון זמין
מונה הדפסה 8

1.6 יחס בין התכנית לבין תכניות מאושרות קודמות

תאריך	מס' עמוד בילקוט פרסומים	מספר ילקוט פרסומים	הערה ליחס	סוג יחס	מספר תכנית מאושרת
21/01/1993	1301	4077	תכנית זו מחליפה בתחומה את תכנית מס' 3085	החלפה	3085
31/08/2005	3982	5432	תכנית זו אינה פוגעת בהוראות תכנית מס' 4585ב'.	כפיפות	ב /4585
21/01/2010	1593	6052	תכנית זו אינה פוגעת בהוראות תכנית 5166/ב. הוראות תכנית 5166/ב תחולנה על תכנית זו.	כפיפות	ב /5166
16/07/1959	1586	687	תכנית זו מחליפה בתחומה את תכנית מס' 62	החלפה	62
30/01/2000	2432	4847	תכנית זו אינה פוגעת בהוראות תכנית מק/5022/א. הוראות תכנית מק/5022/א תחולנה על תכנית זו.	כפיפות	מק/5022 א



1.7 מסמכי התכנית

נכלל בהוראות התכנית	תיאור המסמך	תאריך יצירה	עורך המסמך	תאריך עריכה	מספר עמודים / גליון	קנה מידה	תחולה	סוג המסמך
כן			מחמד אבו גנאם				מחייב	הוראות התכנית
לא	תשריט מצב מוצע		מחמד אבו גנאם		1	1: 250	מחייב	תשריט מצב מוצע
לא	מחייב לעניין "מס' קומות.	18: 52 30/04/2019	מחמד אבו גנאם	13/02/2019	1	1: 100	מחייב חלקית	בינוי
לא		08: 44 18/03/2019	מחמד אבו גנאם	18/03/2019	1	1: 250	רקע	מצב מאושר

כל מסמכי התכנית מהווים חלק בלתי נפרד ממנה, משלימים זה את זה ויקראו כמקשה אחת. במקרה של סתירה בין המסמכים המחייבים לבין המנחים יגברו המסמכים המחייבים. במקרה של סתירה בין המסמכים המחייבים לבין עצמם תגברנה ההוראות על התשריטים



1.8 בעלי עניין/ בעלי זכויות בקרקע /עורך התכנית ובעלי מקצוע

1.8.1 מגיש התכנית

מקצוע/ תואר	סוג	שם	מספר רשיון	שם תאגיד	ישוב	רחוב	בית	טלפון	פקס	דוא"ל
	אחר	עבדאל פתאח אבו עראם			ירושלים	א שייאחי'			02-6274686	
	פרטי	עסאם אבו הדואן			ירושלים	א שייאחי') (1			02-6274686	

הערה למגיש התכנית:

(1) הערה: מגיש התכנית הינו בעל עניין לצורך הגשת תכנית זו. מובהר כי אין באישור התכנית כדי להצביע על זכות קניינית של מגיש התכנית בקרקע הכלולה בתחום התכנית..

1.8.2 יזם

1.8.3 בעלי עניין בקרקע

1.8.4 עורך התכנית ובעלי מקצוע

מקצוע/ תואר	סוג	שם	מספר רשיון	שם תאגיד	ישוב	רחוב	בית	טלפון	פקס	דוא"ל
אדריכל	עורך ראשי	מחמד אבו גנאם	74623	משרד אדריכלים- סלטאן סלימאן	ירושלים	א טור		02-6274686	02-6274686	abughanamof fice@yahoo.c om
מודד	מודד	זיד מוסטפה	1423		ירושלים	אל קינדי	2	02-6567605	02-6567604	musa3m@hot mail.com

1.9 הגדרות בתכנית

לא רלוונטי

תכנון זמין
מונה הדפסה 8

כל מונח אשר לא הוגדר בתכנית זו, תהיה נודעת לו המשמעות הנתונה לו בחוק התכנון והבניה התשכ"ה – 1965 (להלן "החוק") או בתקנות שהותקנו מכוחו, וזאת בהיעדר כוונה אחרת משתמעת.

2. מטרת התכנית ועיקרי הוראותיה**2.1 מטרת התכנית**

הקמת בנין חדש למגורים בשכ' שייח.

2.2 עיקרי הוראות התכנית

1. שינוי יעוד שטח ממגורים 5 מיוחד למגורים ג'. .
2. קביעת השימושים המותרים ביעודי הקרקע.
3. קביעת שטחי בנייה מרביים בתחום התכנית .
4. קביעת קווי בנין חדשים .
5. קביעת בינוי בגובה של 4 קומות.
6. קביעת מס' יח"ד בתכנית.
7. קביעת תכסית הבינוי.
8. קביעת הוראות עיצוב אדריכלי.
9. קביעת הוראות בינוי, פיתוח ותנאים למתן היתר בניה.
10. בשטח המסומן למנהרה/מעבר תת קרקעי: יחולו הוראות תכנית 4585/ב'מלבד השינויים המפורטים בתכנית זו.
11. קביעת שלבי ביצוע למימוש התכנית.

תכנון זמין
מונה הדפסה 8תכנון זמין
מונה הדפסה 8

3. טבלת יעודי קרקע ותאי שטח בתכנית

3.1 טבלת יעודי קרקע ותאי שטח בתכנית

יעוד	תאי שטח
מגורים ג'	1

סימון בתשריט	יעוד	תאי שטח כפופים
מנהרה/מעבר תחתי	מגורים ג'	1
קו בנין תחתי/ תת קרקעי	מגורים ג'	1


3.2 טבלת שטחים

מצב מאושר

יעוד	מ"ר	אחוזים
מגורים 5 מיוחד	500	100
סה"כ	500	100

מצב מוצע

יעוד	מ"ר מחושב	אחוזים מחושב
מגורים ג'	500.02	100
סה"כ	500.02	100



4. יעודי קרקע ושימושים

4.1	מגורים ג'
4.1.1	שימושים
	מגורים
4.1.2	הוראות
א	<p>בינוי ו/או פיתוח</p> <p>1. על גבול המגרש הפונה לרשות הרבים תחול חובת בניית גדר אבן מקומית בגובה ועפ"י פרט שיקבע ע"י מהנדס הועדה המקומית בתכנית הבינוי.</p> <p>2. תותר הקמת מרפסות בהתאם לשטחים המצויינים בעמודת "מרפסות" בטבלה 5.</p> <p>א. תתאפשר הקמת מרפסת שלא תעלה על 10.0 מ"ר ליחידת דיור.</p> <p>ב. לא יותר ניווד שטחי מרפסות לשטחים אחרים בבנין.</p> <p>ג. כל המרפסות יוקמו בהינף אחד.</p> <p>ד. מידת הרוחב של מרפסת תהיה גודלה ממידת העומק שלה.</p> <p>ה. שטחי המרפסות אינם ניתנים לסגירה.</p> <p>3. גובה קירות התמך בתכנית לא יעלה על 3 מ', ככל שיעלה הצורך יבוצע דירוג.</p> <p>4. גובה הגדרות כלפי הרחובות והחלקות הסמוכים לא יעלה על 1.2 מ', ביחס למפלס פני הקרקע הטבעי.</p>
ב	<p>חניה</p> <p>1. מספר מקומות החניה יקבע בהתאם לתקן החניה החל לעת אישור הבקשה להיתר.</p> <p>2. החניה תהיה תת קרקעית במלואה.</p>
ג	<p>היטל השבחה</p> <p>הוועדה המקומית תטיל ותגבה היטל השבחה בהתאם להוראות התוספת השלישית לחוק. לא יוצא היתר בניה במקרקעין קודם ששולם היטל השבחה המגיע אותה שעה בשל אותם מקרקעין, או שניתנה ערבות לתשלום בהתאם להוראות החוק.</p>
ד	<p>חלוקה ו/ או רישום</p> <p>א. מיד עם אישורה של תכנית זו, תוכן ע"י מגישי התכנית/ מגישי הבקשה להיתר תכנית לצרכי רישום (תצ"ר) שתוגש בתוך שלושה חודשים מיום אישור תכנית זו, לאישור יו"ר הוועדה המקומית.</p> <p>ב. לא הוגשה תכנית כאמור בסעיף א' לעיל, רשאית הוועדה המקומית לגבות הוצאת הכנת התצ"ר והוצאות הרישום ממגישי הבקשה להיתר, כתנאי למתן היתר בניה ראשון בשטח.</p>
ה	<p>סטיה ניכרת</p> <p>1 גובה הבניה המירבי כמצויין בהוראות התכנית הינו מחייב וכל סטיה מעבר לגובה זה תחשב כסטיה ניכרת .</p> <p>2. מס' הקומות המירבי כמצויין בנספח הבינוי הינו מחייב וכל תוספת קומה מעבר תחשב כסטיה ניכרת.</p> <p>3. קוי הבנין המפורטים בתשריט התכנית הינם מחייבים, צמצום השטח שבין גבול המגרש לבין קו הבנין יחשב כסטיה ניכרת .</p> <p>4. סטיה מההוראות לעניין "מרפסות " המפורטות בסעיף הוראות בינוי (בסעיף 4.1.2 (א)) לעיל תחשב כסטיה ניכרת.</p>



4.1	מגורים ג'
ו	<p>עיצוב אדריכלי</p> <p>הבניה תבוצע באבן טבעית מרובעת ומסותתת. הבניה באבן נסורה חלקה שאיננה מסותתת אסורה.</p>
ז	<p>פסולת בניין</p> <p>יש לפנות פסולת בנין לאתר מאושר ע"י המשרד לאיכות הסביבה בהתאם לתקנה 16 (ג') לתקנון התכנון והבנייה (בקשה להיתר, תנאי ואגרות) התש"ל-1970.</p>
ח	<p>קולטי שמש על הגג</p> <p>בגגות שטוחים יוצבו קולטים לדודי שמש כחלק אינטגרלי מתכנון הגג או המעקה. הפתרון התכנוני טעון אישור מהנדס העיר.</p>
ט	<p>תנאים למתן היתרי בניה</p> <p>א. תיאום התכנון והעיצוב האדריכלי של הבנין עם מהנדס הועדה המקומית ו/או מי מטעמו. ב. הגשת תכנית פיתוח שטח לכל מגרש בקני"מ 1:100, לאישור מהנדס הועדה המקומית ו/או מי מטעמו. התכנית תכלול את האלמנטים שיידרשו. ג. תאום תשתיות עם מהנדס העיר ו/או מי מטעמו: קביעת דרכי ביצוע של כל עבודות התשתית לרבות קו ביוב ו/או דרך ו/או עמוד תאורה ו/או קווי תאורה ו/או מרכזיית תאורה וכל העבודות הכרוכות בביצוע הנ"ל וכדומה (להלן: עבודות תשתית) המצויים בתוך תחומי המקרקעין ובסמוך למקרקעין, כל מערכות התשתית שבתחום התכנית כולל חשמל (למעט קו מתח עליון) תקשורת (למעט מתקנים סלולריים), צינורות ביוב ומים ראשיים וכיו"ב תהיינה תת קרקעיות. בעל היתר הבניה יעתיק, במידת הצורך, את התשתיות וכל המתקנים והאביזרים הקיימים, הכרוכים בהם, למקום מתאים אשר ייקבע ע"י הרשות. ד. מנהרה: בשטח המסומן למנהרה /מעבר תחתי: יחולו הוראות תכנית 4585/ב מלבד השינויים המפורטים בתכנית זו. ה. תנאי למתן היתר בניה יהיה תיאום נטיעת עצים בוגרים בתחום התכנית בתיאום עם אגף שפייע שבעירית ירושלים. ו. תנאי לטופס 4 יהיה נטיעת העצים הבוגרים בפועל לשביעת רצון אגף שפייע. ז. תנאי להיתר בניה יהיה הגשה ואישור של תכנית מפורטת לדרך הגישה אל המגרש והגשת תכנית חניה מפורטת בתוך המגרש על פי התקן התקף ועל פי מידות תקניות. ח. תנאי להיתר בניה יהיה אישור מחלקת דרכים, כבאות, איכות הסביבה ורשות העתיקות.</p>
י	<p>עתיקות</p> <p>על פי חוק העתיקות, התשל"ח-1978, אם יתגלו בשטח התכנית עתיקות יש להפסיק מיד את העבודות, להודיע על כך לרשות העתיקות ולא להמשיך בעבודות עד לקבלת הודעה אחרת מרשות העתיקות.</p>
יא	<p>ניהול מי נגר</p> <p>ייתרו לפחות 20% שטחים חדירי מים מתוך שטח המגרש הכולל, במגמה לאפשר קליטת כמות גדולה ככל הניתן של מי נגר עילי וחילחולם לתת הקרקע בתחומי המגרש. השטחים חדירי מים אפשר שיהיו מגוננים או מצופים בחומר חדיר (כגון: חצץ וחלוקים).</p>





תכנון זמין
מונה הדפסה 8



תכנון זמין
מונה הדפסה 8



תכנון זמין
מונה הדפסה 8

5. טבלת זכויות והוראות בניה - מצב מוצע - חלק א'

קו בנין (מטר)	מספר קומות				גובה מבנה- מעל הכניסה הקובעת (מטר)	צפיפות יח"ד לדונם	מספר יח"ד	תכסית (% מתא שטח)	אחוזי בניה כוללים (%)	שטחי בניה (מ"ר)			גודל מגרש (מ"ר)	בניין / מקום	תאי שטח	שימוש	יעוד	
	מתחת לכניסה הקובעת	מעל הכניסה הקובעת	סה"כ שטחי בניה	מעל הכניסה הקובעת														
				מתחת לכניסה הקובעת						עיקרי	שרות	שרות						
(4)			1	4	12.48 (3)	12	6	40 (2)	231 (1)	1158	370	72	716	500	1	1	מגורים	מגורים ג'



אחורי
תכנון זמין
מונה הדפסה 8



תכנון זמין
מונה הדפסה 8

5. טבלת זכויות והוראות בניה - מצב מוצע - חלק ב'

מ"ר / מ"ר (מ"ר)	קו בנין (מטר)	בניין / מקום	תאי שטח	שימוש	יעוד
	קדמי				
60	(4)	1	1	מגורים	מגורים ג'

האמור בטבלה זו גובר, במקרה של סתירה, על הוראות כלליות אחרות, בין בהוראות התכנית ובין בתשריט המצב המוצע. גם בטבלה עצמה גוברת הוראה מפורטת על הוראה כללית

שטחי הבניה המפורטים בטבלה שלעיל כוללים את כל שטחי הבניה המירביים בתכנית זו

הערה ברמת הטבלה:

שטחי הבניה המפורטים בטבלה שלעיל כוללים את כל שטחי הבניה המירביים בתכנית זו ומחושבים בהתאם לתקנות התכנון והבניה לרבות שטחי חניה, מרפסות ושטחים למרחבים מוגנים.

הערות לטבלת זכויות והוראות בניה – מצב מוצע:

- (1) אחוזי הבניה המירביים לא יעלו על 160%, והינם 788 מ"ר..
- (2) התכסית התת קרקעית המותרת הינה עד 80%..
- (3) מעל גובה זה יותר מעקה תיקני וחדר יציא לגג..
- (4) לפי המסומן בתשריט..



תכנון זמין
מונה הדפסה 8



תכנון זמין
מונה הדפסה 8

6. הוראות נוספות

7. ביצוע התכנית

7.1 שלבי ביצוע

מספר שלב	תאור שלב	התנייה
1	הבניה תבוצע בהינף אחד	לא תותר בניה בשלבים

7.2 מימוש התכנית

זמן למימוש התכנית 10 שנים מיום אישורה.



תכנון זמין
מונה הדפסה 8



תכנון זמין
מונה הדפסה 8



תכנון זמין
מונה הדפסה 8