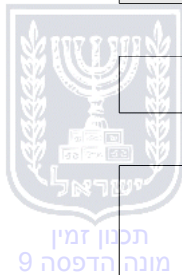


הוראות התכנית

תכנית מס' 101-0645366

תוספת יח"ד ברחוב חיי אדם 13, מאה שערים, ירושלים



מחוז ירושלים
מרחב תכנון מקומי ירושלים
סוג תכנית תכנית מתאר מקומית

אישורים



חוק התכנון והבניה, התשכ"ה - 1965
משרד האוצר - מחוז ירושלים
הוועדה המחוזית החליטה ביום:
06/01/2019

להפקיד את התכנית
23/06/2019

תאריך יו"ר הוועדה המחוזית

ניתן לצפות במסמכי התכנית ובהחלטות בעניינה באתר תכנון זמין:

<http://mavat.moin.gov.il/MavatPS/Forms/SV3.aspx?ABC>

דברי הסבר לתכנית

תיאור התכנית המוגשת והרקע להגשתה :

1. המגרש ממוקם ברח' חיי אדם מס' 13 בשכונת מאה שערים, ירושלים.
2. קיים היתר בניה מס' 04/104 המאשר קומת קרקע וקומת חניה מתחתיו.
2. קיים שלד של 4 קומות.
3. התכנית מציעה להכשיר את השלד הבנוי .

רקע תכנוני לתכנית :

1. המגרש מוגדר כ"אזור מגורים 4" בתכנית 62.
2. קומת הקרקע והחניון נבנו עפ"י היתר מס' 04/104.

פרטים משמעותיים לגבי הבנייה בפועל :

1. התוספות המבוקשות בנויות כשלד בפועל.
1. מעמדו של מגיש התכנית בקרקע ועמדת בעלי הקרקע :
1. מגיש התכנית הוא אחד מבעלי הזכויות בקרקע.
2. הקרקע בבעלות פרטית.



תכנון זמין
מונה הדפסה 9



תכנון זמין
מונה הדפסה 9



תכנון זמין
מונה הדפסה 9

דף ההסבר מהווה רקע לתכנית ואינו חלק ממסמכיה הסטטוטוריים.

1. זיהוי וסיווג התכנית

תוספת יח"ד ברחוב חיי אדם 13, מאה שערים, ירושלים

שם התכנית
שם התכנית ומספר התכנית

מספר התכנית
101-0645366

שטח התכנית
0.579 דונם

סוג התכנית
תכנית מתאר מקומית

האם מכילה הוראות
של תכנית מפורטת
לא

ועדת התכנון המוסמכת
להפקיד את התכנית
מחוזית

לפי סעיף בחוק
לי"ר

היתרים או הרשאות
תכנית שמכוחה ניתן להוציא היתרים או הרשאות

סוג איחוד וחלוקה
ללא איחוד וחלוקה

האם כוללת הוראות
לענין תכנון תלת מימדי
לא



1.5 מקום התכנית

1.5.1 נתונים כלליים מרחב תכנון מקומי ירושלים

221025 קואורדינאטה X

632725 קואורדינאטה Y

1.5.2 תיאור מקום רחוב חיי אדם 13, מאה שערים, ירושלים

1.5.3 רשויות מקומיות בתכנית והתייחסות לתחום הרשות, נפה

ירושלים - חלק מתחום הרשות: ירושלים

נפה ירושלים

1.5.4 כתובות שבהן חלה התכנית

ישוב	רחוב	מספר בית	כניסה
ירושלים	חיי אדם	13	

שכונה מאה שערים

1.5.5 גושים וחלקות בתכנית

מספר גוש	סוג גוש	חלק / כל הגוש	מספרי חלקות בשלמותן	מספרי חלקות בחלקן
30064	מוסדר	חלק	9	

הכל על-פי הגבולות המסומנים בתשריט בקו הכחול.

1.5.6 גושים ישנים

לא רלוונטי

1.5.7 מגרשים / תאי שטח מתכניות קודמות שלא נרשמו כחלקות

לא רלוונטי

1.5.8 מרחבי תכנון גובלים בתכנית

לא רלוונטי



תכנון זמין
מונה הדפסה 9



תכנון זמין
מונה הדפסה 9



תכנון זמין
מונה הדפסה 9

1.6 יחס בין התכנית לבין תכניות מאושרות קודמות

תאריך	מס' עמוד בילקוט פרסומים	מספר ילקוט פרסומים	הערה ליחס	סוג יחס	מספר תכנית מאושרת
21/01/2010	1593	6052	תכנית זו אינה פוגעת בהוראות תכנית 5166/ב. הוראות תכנית 5166/ב תחולנה על תכנית זו.	כפיפות	5166/ב
16/07/1959	1586	687	תכנית זו מחליפה את הוראות תכנית 62.	החלפה	62



1.7 מסמכי התכנית

נכלל בהוראות התכנית	תיאור המסמך	תאריך יצירה	עורך המסמך	תאריך עריכה	מספר עמודים / גליון	קנה מידה	תחולה	סוג המסמך
כן			עמוס גדרון				מחייב	הוראות התכנית
לא	תשריט מצב מוצע		עמוס גדרון		1	1: 250	מחייב	תשריט מצב מוצע
לא		12: 19 07/05/2019	רבקה אביגיל פרוש גליקמן	07/05/2019	1		רקע	אדריכלות
לא	חייב לעניין : גובה, מס' קומות.	11: 41 28/05/2019	רבקה אביגיל פרוש גליקמן	28/05/2019	1		מחייב חלקית	אדריכלות
לא		11: 23 02/06/2019	רבקה אביגיל פרוש גליקמן	02/06/2019		1: 250	רקע	מצב מאושר

כל מסמכי התכנית מהווים חלק בלתי נפרד ממנה, משלימים זה את זה ויקראו כמקשה אחת. במקרה של סתירה בין המסמכים המחייבים לבין המנחים יגברו המסמכים המחייבים. במקרה של סתירה בין המסמכים המחייבים לבין עצמם תגברנה ההוראות על התשריטים



1.8 בעלי עניין/ בעלי זכויות בקרקע /עורך התכנית ובעלי מקצוע**1.8.1 מגיש התכנית**

מקצוע/ תואר	סוג	שם	מספר רשיון	שם תאגיד	ישוב	רחוב	בית	טלפון	פקס	דוא"ל
	פרטי			בלגר השקעות 2001 בעמ	ירושלים	חיי אדם	13	02-5001393		rivpor@net o.net.il
	פרטי			הוועד הכללי לקהילת התימנים בירושלים	ירושלים	חיי אדם	13	02-5001393		rivpor@net o.net.il

1.8.2 יזם

סוג	שם	מספר רשיון	שם תאגיד	ישוב	רחוב	בית	טלפון	פקס	דוא"ל
פרטי			בלגר השקעות 2001 בעמ	ירושלים	חיי אדם	13	02-5001393		rivpor@neto.net.il
פרטי			הוועד הכללי לקהילת התימנים בירושלים	ירושלים	חיי אדם	13	02-5001393		rivpor@neto.net.il

1.8.3 בעלי עניין בקרקע

סוג	תיאור	שם	מספר רשיון	שם תאגיד	ישוב	רחוב	בית	טלפון	פקס	דוא"ל
בעלים				הוועד הכללי לקהילת התימנים בירושלים	ירושלים	חיי אדם	13	02-5001393		rivpor@neto.net.il

תכנון זמין
הדפסה 9תכנון זמין
מונה הדפסה 9

סוג	תיאור	שם	מספר רשיון	שם תאגיד	ישוב	רחוב	בית	טלפון	פקס	דוא"ל
אחר		אהרון בלום			ירושלים	חיי אדם	13	02-5001393		rivpor@neto.net.il
אחר		משה דוד דיאמנט			ירושלים	חיי אדם	13	02-5001393		rivpor@neto.net.il
אחר		רון כהן- שור			ירושלים	חיי אדם	13	02-5001393		rivpor@neto.net.il
אחר		הענדל פרל			ירושלים	חיי אדם	13	02-5001393		rivpor@neto.net.il
אחר		נתן מטע פרל			ירושלים	חיי אדם	13	02-5001393		rivpor@neto.net.il
אחר				בלגר השקעות 2001 בעמ	ירושלים	חיי אדם	13	02-5001393		rivpor@neto.net.il

1.8.4 עורך התכנית ובעלי מקצוע

מקצוע/ תואר	סוג	שם	מספר רשיון	שם תאגיד	ישוב	רחוב	בית	טלפון	פקס	דוא"ל
אדריכלות	עורך ראשי	עמוס גדרון	66417		שרש	האלון	71	02-5001393		rivpor@neto.net.il
אדריכלות	הנדסאי	רבקה אביגיל פרוש גליקמן	38483	רבקה אביגיל פרוש גליקמן	ירושלים	הנביאים	31	02-5001393		rp025001393@gmail.com

1.9 הגדרות בתכנית

לא רלוונטי



תכנון זמין
מונה הדפסה 9

כל מונח אשר לא הוגדר בתכנית זו, תהיה נודעת לו המשמעות הנתונה לו בחוק התכנון והבניה התשכ"ה – 1965 (להלן "החוק") או בתקנות שהותקנו מכוחו, וזאת בהיעדר כוונה אחרת משתמעת.

2. מטרת התכנית ועיקרי הוראותיה

2.1 מטרת התכנית

תוספת קומות ויח"ד ברח' חיי אדם 3, מאה שערים, ירושלים

2.2 עיקרי הוראות התכנית

א. שינוי שטח מאזור מגורים 4 לאזור מגורים ד'

ב. קביעת בינוי לתוספת קומות.

ג. קביעת קווי בניין לבנייה, כאמור.

ד. הגדלת שטחי הבניה בשטח.

ה. הגדלת מספר הקומות.

ו. קביעת שלבי ביצוע להקמת תוספות הבנייה כאמור.

ז. קביעת הוראות בנוי וקביעת תנאים למתן היתר בניה בשטח.

ח. קביעת הוראות להריסת מבנים וחלקי מבנים.



תכנון זמין
מונה הדפסה 9



תכנון זמין
מונה הדפסה 9

3. טבלת יעודי קרקע ותאי שטח בתכנית


3.1 טבלת יעודי קרקע ותאי שטח בתכנית

יעוד	תאי שטח	
מגורים ד'	1	
סימון בתשריט	יעוד	תאי שטח כפופים
קו בנין עילי	מגורים ד'	1

3.2 טבלת שטחים


מצב מאושר		
יעוד	מ"ר	אחוזים
מגורים 4	568	100
סה"כ	568	100

מצב מוצע		
יעוד	מ"ר מחושב	אחוזים מחושב
מגורים ד'	568.56	100
סה"כ	568.56	100



4. יעודי קרקע ושימושים

4.1	מגורים ד'
4.1.1	שימושים
4.1.2	הוראות
א	<p>אדריכלות</p> <p>א. תותר תוספת בניה כמפורט להלן:</p> <p>1. תותר תוספת קומות לשם תוספת יח"ד לבניין. בהתאם לנספח בינוי (נספח מס' 1).</p> <p>2. תותר תוספת קומת מרתף לשם תוספת חניות לבניין. בהתאם לנספח בינוי (נספח מס' 1).</p> <p>ב. מודגש בזאת כי נספח הבינוי (נספח מס' 1) הינו מנחה בלבד למעט הנושאים הבאים שהינם מחייבים: גובה בניה מירבי, מס' קומות מירבי, שטחי בניה מירביים, קווי בנין מירביים.</p> <p>ג. קוי הבניין המירביים יהיו כמצוין בשריט בקו נקודה בצבע אדום.</p> <p>ד. זכויות הבניה והוראות הבינוי יהיו כמפורט בטבלה מס' 5 להלן.</p>
ב	<p>חניה</p> <p>החניה תהיה על פי התקן התקף בעת מתן היתר בניה</p>
ג	<p>היטל השבחה</p> <p>א. הועדה המקומית תטיל ותגבה היטל השבחה בהתאם להוראות התוספת השלישית לחוק.</p> <p>ב. לא יוצא היתר בנייה במקרקעין קודם ששולם היטל השבחה המגיע אותה שעה בשל אותם מקרקעין, או שניתנה ערבות לתשלום בהתאם לחוק.</p>
ד	<p>גדר/מבנה/חריגות בניה להריסה</p> <p>המבנה/ חריגות הבניה המסומנים בצבע צהוב בתשריט ובנספח מס' 1, מיועדים להריסה ויהרסו כתנאי להוצאת היתר בניה או חפירה, ע"י מגישי הבקשה להיתר/ בעלי הזכויות בחלק המבנה המיועד להריסה ועל חשבונם.</p>
ה	<p>סטיה ניכרת</p> <p>1. הגבה הבנייה המירבי ומספר קומות המירבי כמצוין בנספח מס' 1 הינם חייבים וכל סטיה מהם תחשב כסטייה ניכרת בהתאם לתקנות חוק התכנון והבניה (סטייה ניכרת מתכנית), התשס"ב-2002.</p> <p>2. קווי הבניין המפורטים בתשריט התכנית הינם מחייבים וכל הגדלה שלו תחשב כסטייה ניכרת בהתאם לתקנות חוק התכנון והבניה (סטייה ניכרת מתכנית), התשס"ב-2002.</p> <p>3. שלבי הביצוע המפורטים בסעיף 7.1 הינם מחייבים וכל סטייה ממנו תחשב כסטייה ניכרת בהתאם לתקנות חוק התכנון והבניה (סטייה ניכרת מתכנית), התשס"ב-2002.</p>
ו	<p>עיצוב אדריכלי</p> <p>הבניה תבוצע באבן טבעית מרובעת ומסותתת, מאותו סוג גוון וכיחול אבן הבניין הקיים. הבניה תבוצע באבן נסורה, חלקה, ללא סיתות, אסורה, גוון הכיחול יהיה כגוון הכיחול הקיים.</p>
ז	פסולת בניין



4.1	מגורים ד'
	<p>באחריות מגיש התוכנית לבצע גריסה של פסולת בניה באתר הבניה. שאריות הפסולת תפוננה לאתר מאושר ע"י המשרד לאיכות הסביבה בהתאם לתקנה 16(ג) לתקנות תכנון ובניה (בקשה להיתר, תנאיו ואגרות) התש"ל-1970. פינוי הפסולת יעשה ע"י התוכנית ועל חשבון.</p>
ח	<p>קווי בנין קווי הבניין המירביים בכל קומה יהיו כמצוין בתשריט בקו נקודה אדום לבנייה עילית, ובכפוף להרחבות המפורטות בנספח הבינוי.</p>
ט	<p>קולטי שמש על הגג א. כחלק בלתי נפרד מהיתר הבניה יעתיקו מגישי הבקשה להיתר לתוספת הקומה המוצעת בתכנית זו, את המתקנים המשותפים הקיימים על גג הבנין הקיים, אל גג הבנין החדש, לרבות דודים וקולטי שמש, אנטנות וכד'. ב. תישמר גישה חופשית לכלל הדיירים אל גג הבנין. 3. בגגות שטוחים יוצבו קולטים לדודי שמש חלק אינטגרלי מתכנון הגג או המעקה. 4. הפתרון התכנוני טעון אישור מהנדס העיר.</p>
י	<p>תנאים למתן היתרי בניה 1. תיאום התכנון והעיצוב האדריכלי של הבניין עם מהנדס העיר או מי מטעמו וקבלת אישורו. 2. הגשת תכנון מפורט לפיתוח השטח בקני"מ 1:100 לאישור מהנדס העיר או מי מטעמו. התכנון יכלול בין היתר את האלמנטים הבאים : העמדת הבניין, מפלסי בינוי ופיתוח, מפלס חצר, קירות תומכים, חתכים, חזיתות, תכנון חנייה נדרשת ושיוך החנייה, ציון מיקום יחידות מזוג אויר פנימיות וחימוניות ואופן הסרתן, מיקום מתקני אשפה, צוברי גז, ארונות למערכות תשתית ואופן שילובם בחזיתות הגדרות, חצרות פנימיות שתוצמדה ליחידות הדיור, גינון ונטיעות, פרטים מחייבים לביצוע פרגולות באופן אחיד לכל הבניין, סמון פתרונות למעלית, פרטי בנייה, מיקום וצורה של מסתורי כביסה. ביצוע כל האמור לעיל יהיה על ידי מגישי הבקשה להיתר ועל חשבונם. 3. תאום תשתיות עם מהנדס העיר או מי מטעמו : קביעת דרכי ביצוע של כל עבודות התשתית לרבות קווי ביוב ו/או דרך ו/או קווי תאורה ו/או מרכזיית תאורה, וכל העבודות הכרוכות בביצוע הנ"ל וכדומה (להלן : עבודות תשתית) המצויים בתוך תחומי המקרקעין ובסמוך למקרקעין. כל מערכות התשתית שבתחום התכנית כולל חשמל (למעט קו מתח עליון), תקשורת (למעט מתקנים סולאריים), צנורות ביוב ומיסראשיים וכיצא בזה תהיינה תת-קרקעיות. מגיש התכנית יעתיק במידת הצורך את התשתיות וכל המתקנים והאביזרים הקיימים הכרוכים בהם, למקום מתאים, אשר יקבע על ידי הרשות המקומית. ביצוע כל האמור לעיל יהא על חשבון מגישי התכנית.</p>
יא	<p>עתיקות על פי חוק העתיקות התשל"ח - 1978, אם יתגלו בשטח התכנית עתיקות יש להפסיק מיד את העבודות, להודיע על כך לרשות העתיקות ולא להמשיך בעבודות עד לקבלת הודעה אחרת מרשות העתיקות.</p>



מגורים ד'	4.1
<p>יב</p> <p>חיזוק מבנים, תמא/ 38</p> <p>היתר לתוספות בניה למבנה הקיים מותנה בבדיקה בדבר הצורך בחיזוק המבנה לפי הוראות תקן ישראלי ת"י 413.</p>	



5. טבלת זכויות והוראות בניה - מצב מוצע

קו בנין (מטר)	מספר קומות	גובה מבנה - מעל הכניסה הקובעת (מטר)	מספר יח"ד	תכסית (% מתא שטח)	אחוזי בניה כוללים (%)	שטחי בניה (מ"ר)				גודל מגרש (מ"ר)	בניין / מקום	תאי שטח	שימוש	יעוד				
						מתחת לכניסה הקובעת		מעל הכניסה הקובעת										
						קדמי	אחורי	צידדי- שמאלי	צידדי- ימני	מעל הכניסה הקובעת	סה"כ שטחי בניה	שרות	עיקרי	שרות	עיקרי	גודל מגרש כללי		
(2)	(2)	(2)	(2)	4	(1)	18	91	499	2890.28	982.42	66.2	324.14	1517.52	579	13	1	מגורים ד'	מגורים ד'

האמור בטבלה זו גובר, במקרה של סתירה, על הוראות כלליות אחרות, בין בהוראות התכנית ובין בתשריט המצב המוצע. גם בטבלה עצמה גוברת הוראה מפורטת על הוראה כללית

שטחי הבניה המפורטים בטבלה שלעיל כוללים את כל שטחי הבניה המירביים בתכנית זו

הערות לטבלת זכויות והוראות בניה – מצב מוצע:

(1) גובה רום הגג: 15.37 מ' גובה מעל פני הים 810.6.

גובה מדלפות: 10.5 מ' גובה מעל פני הים 805.73.

(2) כמסומן בתשריט.



6. הוראות נוספות

7. ביצוע התכנית

7.1 שלבי ביצוע

מספר שלב	תאור שלב	התנייה
1	בניה בהינף אחד	הבניה תבוצע בהינף אחד לא תותר בניה בשלבים

7.2 מימוש התכנית

זמן משוער לביצוע תכנית זו - 15 שנים מיום אישורה



תכנון זמין
מונה הדפסה 9



תכנון זמין
מונה הדפסה 9



תכנון זמין
מונה הדפסה 9