


הוראות התכנית

תכנית מס' 101-0630863

תוספת שתי קומות מעל בניין קיים ומאושר בשכ' צור באהר-ירושלים



מחוז ירושלים
מרחב תכנון מקומי ירושלים
סוג תכנית תכנית מתאר מקומית

אישורים



חוק התכנון והבניה, התשכ"ה - 1965
משרד האוצר - מחוז ירושלים
הוועדה המחוזית החליטה ביום:
27/01/2019

להפקיד את התכנית
04/08/2019

תאריך יו"ר הוועדה המחוזית



ניתן לצפות במסמכי התכנית ובהחלטות בעניינה באתר תכנון זמין:

<http://mavat.moin.gov.il/MavatPS/Forms/SV3.aspx?ABC>

דברי הסבר לתכנית

שם התכנית : תוספת שתי קומות מעל בניין קיים ומאושר בשכ' צור באהר-ירושלים

תאור התכנית המוגשת ורקע להגשתה :

התכנית נמצאת בשכונת צור באהר בתחום התכנית המאושרת 2302 א' דרום ירושלים. שטח התכנית 779 מ"ר, במגרש קיים בניין בן 2 קומות מעל קומת מרתף חלקית (מאושרות לפי היתר בנייה מס' 00/521.1) סה"כ 4 יח"ד.

היעודי המאושר בתכנית 2302 א' אזור מגורים 5 מיוחד.

מצב בניין מוצע :

התכנית מציעה תוספת שתי קומות מעל הבניין קהיים סה"כ 8 יח"ד .

הקרקע בבעלות של המגיש.



תכנון זמין
מונה הדפסה 8



תכנון זמין
מונה הדפסה 8



תכנון זמין
מונה הדפסה 8

דף ההסבר מהווה רקע לתכנית ואינו חלק ממסמכיה הסטטוטוריים.

1. זיהוי וסיווג התכנית

תוספת שתי קומות מעל בניין קיים ומאושר בשכ' צור
באהר-ירושלים

שם התכנית 1.1
שם התכנית ומספר התכנית

101-0630863

מספר התכנית

0.779 דונם

שטח התכנית 1.2

תכנית מתאר מקומית

סוג התכנית 1.4
סיווג התכנית

האם מכילה הוראות
של תכנית מפורטת כן

ועדת התכנון המוסמכת מחוזית
להפקיד את התכנית

לפי סעיף בחוק לי"ר

היתרים או הרשאות תכנית שמכוחה ניתן להוציא היתרים או הרשאות

סוג איחוד וחלוקה ללא איחוד וחלוקה

האם כוללת הוראות לענין תכנון תלת מימדי לא



1.5 מקום התכנית

1.5.1 נתונים כלליים מרחב תכנון מקומי ירושלים

221500 קואורדינאטה X

626850 קואורדינאטה Y

1.5.2 תיאור מקום צור באהר - רחוב אלמשהד - ירושלים

1.5.3 רשויות מקומיות בתכנית והתייחסות לתחום הרשות, נפה

ירושלים - חלק מתחום הרשות: ירושלים

נפה ירושלים

1.5.4 כתובות שבהן חלה התכנית

כניסה	מספר בית	רחוב	ישוב
			ירושלים

שכונה צור באהר

1.5.5 גושים וחלקות בתכנית

מספר גוש	סוג גוש	חלק / כל הגוש	מספרי חלקות בשלמותן	מספרי חלקות בחלקן
30787	לא מוסדר	חלק	1	

הכל על-פי הגבולות המסומנים בתשריט בקו הכחול.

1.5.6 גושים ישנים

לא רלוונטי

1.5.7 מגרשים / תאי שטח מתכניות קודמות שלא נרשמו כחלקות

לא רלוונטי

1.5.8 מרחבי תכנון גובלים בתכנית

לא רלוונטי



תכנון זמין
מונה הדפסה 8




תכנון זמין
מונה הדפסה 8



תכנון זמין
מונה הדפסה 8

1.6 יחס בין התכנית לבין תכניות מאושרות קודמות

תאריך	מס' עמוד בילקוט פרסומים	מספר ילקוט פרסומים	הערה ליחס	סוג יחס	מספר תכנית מאושרת
23/09/1999	26	4802	תכנית זו מחליפה בתחומה את הוראות תכנית א.2/302.	החלפה	א /2302
21/01/2010	1593	6052	תכנית זו אינה פוגעת בהוראות תכנית 5166 /ב. הוראות תכנית 5166 /ב תחולנה על תכנית זו.	כפיפות	ב /5166
16/07/1959	1586	687	תכנית זו מחליפה בתחומה תכנית המתאר 62.	החלפה	62
30/01/2000	2432	4847	תכנית זו אינה פוגעת בהוראות תכנית מק/ 5022 /א. הוראות תכנית מק/ 5022 /א תחולנה על תכנית זו.	כפיפות	מק/ 5022 /א



1.7 מסמכי התכנית

נכלל בהוראות התכנית	תיאור המסמך	תאריך יצירה	עורך המסמך	תאריך עריכה	מספר עמודים / גליון	קנה מידה	תחולה	סוג המסמך
כן			ישראל חיימן				מחייב	הוראות התכנית
לא	תשריט מצב מוצע		ישראל חיימן		1	1: 250	מחייב	תשריט מצב מוצע
לא		16: 03 09/07/2019	מואייד קוואסמי	08/07/2019	1	1: 100	מנחה	בינוי
לא		14: 37 08/07/2019	מואייד קוואסמי	08/07/2019	1	1: 250	רקע	מצב מאושר

כל מסמכי התכנית מהווים חלק בלתי נפרד ממנה, משלימים זה את זה ויקראו כמקשה אחת. במקרה של סתירה בין המסמכים המחייבים לבין המנחים יגברו המסמכים המחייבים. במקרה של סתירה בין המסמכים המחייבים לבין עצמם תגברנה ההוראות על התשריטים



1.8 בעלי עניין/ בעלי זכויות בקרקע /עורך התכנית ובעלי מקצוע

1.8.1 מגיש התכנית

מקצוע/ תואר	סוג	שם	מספר רשיון	שם תאגיד	ישוב	רחוב	בית	טלפון	פקס	דוא"ל
	פרטי	מוסא גיאבר			ירושלים	אל משהאד (1)		02-6285095	02-6285095	misrad.hetz z@gmail.co m

הערה למגיש התכנית:

(1) הערה: בעל עניין לצורך הגשת תכנית בלבד..

1.8.2 יזם

1.8.3 בעלי עניין בקרקע

הערה כללית לבעלי עניין בקרקע: בעל עניין לצורך הגשת תכנית בלבד. אין באישור התכנית בכדי ללמד על זכויותהם בקרקע..

1.8.4 עורך התכנית ובעלי מקצוע

מקצוע/ תואר	סוג	שם	מספר רשיון	שם תאגיד	ישוב	רחוב	בית	טלפון	פקס	דוא"ל
	עורך ראשי	ישראל חיימן	84983	חץ אדריכלים	ירושלים	ירושלים	1	02-6735343	02-6735343	misrad.hetz z@gmail.com
	אדריכל	מואייד קוואסמי	36713	חץ אדריכלים	ירושלים	אל מקדסי		02-6285095	02-6285095	misrad.hetz z@gmail.com
	מודד	תאופיק גבארה	991	גבארה	ירושלים	(1)	1	02-5838502	02-5838502	zd5838502@g mail.com

(1) כתובת: דרך רמאללה.

1.9 הגדרות בתכנית

לא רלוונטי



תכנון זמין
מונה הדפסה 8

כל מונח אשר לא הוגדר בתכנית זו, תהיה נודעת לו המשמעות הנתונה לו בחוק התכנון והבניה התשכ"ה – 1965 (להלן "החוק") או בתקנות שהותקנו מכוחו, וזאת בהיעדר כוונה אחרת משתמעת.

2. מטרת התכנית ועיקרי הוראותיה

2.1 מטרת התכנית

תוספת קומות מעל בניין קיים.

2.2 עיקרי הוראות התכנית

1- שינוי יעוד מאזור מגורים 5 מיוחד למגורים ב'.

2- קביעת שטחי הבניה מירביים.

3- הגדלת מס' הקומות.

4- קביעת מס' יח"ד.

5- קביעת הוראות בינוי וקביעת תנאים למתן היתר בניה בשטח.

6- קביעת קוי בנין חדשים.

7- קביעת הוראות בגין גדרות להריסה.



תכנון זמין
מונה הדפסה 8



תכנון זמין
מונה הדפסה 8

3. טבלת יעודי קרקע ותאי שטח בתכנית


3.1 טבלת יעודי קרקע ותאי שטח בתכנית

יעוד	תאי שטח	
מגורים ב'	1	
סימון בתשריט להריסה	יעוד	תאי שטח כפופים
	מגורים ב'	1

3.2 טבלת שטחים

מצב מאושר		
יעוד	מ"ר	אחוזים
מגורים 5 מיוחד	779	100
סה"כ	779	100

מצב מוצע		
יעוד	מ"ר מחושב	אחוזים מחושב
מגורים ב'	779.19	100
סה"כ	779.19	100



4. יעודי קרקע ושימושים

4.1	מגורים ב'
4.1.1	שימושים
	מגורים
4.1.2	הוראות
א	הוראות בניין קווי בניין קווי הבניין הנם בהתאם למפורט בתשריט
ב	עיצוב אדריכלי הבניה תבוצע באבן טבעית מרובעת ומסותת. הבניה באבן נסורה חלקה שאיננה מסותת אסורה.
ג	תנאים למתן היתרי בניה א. תיאום התכנון והעיצוב האדריכלי של הבנין עם מהנדס הועדה המקומית ו/או מי מטעמו. ב. הגשת תכנית פיתוח שטח בקנ"מ 1:100, לאישור מהנדס הועדה המקומית ו/או מי מטעמו. התכנית תכלול את האלמנטים שיידרשו. ג. תאום תשתיות עם מהנדס העיר ו/או מי מטעמו: קביעת דרכי ביצוע של כל עבודות התשתית לרבות קו ביוב ו/או דרך ו/או עמוד תאורה ו/או קווי תאורה ו/או מרכזיית תאורה וכל העבודות הכרוכות בביצוע הנ"ל וכדומה (להלן: עבודות תשתית) המצויים בתוך תחומי המקרקעין ובסמוך למקרקעין, כל מערכות התשתית שבתחום התכנית כולל חשמל (למעט קו מתח עליון) תקשורת (למעט מתקנים סלולריים), צינורות ביוב ומים ראשיים וכיו"ב תהיינה תת קרקעיות. בעל היתר הבניה יעתיק, במידת הצורך, את התשתיות וכל המתקנים והאביזרים הקיימים, הכורכים בהם, למקום מתאים אשר ייקבע ע"י הרשות. ד. הוועדה המקומית תהיה רשאית לקבוע במסגרת היתר הבנייה מטלות לעניין שיפוץ חזיתות הבניין וטיפול במרחב הציבורי הפרטי במידת הצורך, בין היתר לעניין הסרת צינורות מקירות הבניינים, הסרת אנטינות, טיפול בגדרות, טיפול במזגנים וכדומה וציפוי הבניין באבן ככל שיידרש. ה. תכנון מפורט של חיבור הכניסה לחניה לדרך הסטטוטורית ממזרח.
ד	חניה מספר מקומות החניה יקבע בהתאם לתקן החניה החל במקום לעת אישור הבקשה להיתר.
ה	סטיה ניכרת א. מספר הקומות המירבי כמצויין בנספח מס' 1 הינו מחייב וכל סטיה ממנו תחשב כסטיה ניכרת. ב. קוי הבנין המפורטים בתשריט התכנית הינם מירביים, צמצום השטח שבין גבול המגרש לבין קו הבנין יחשב כסטיה ניכרת.
ו	קולטי שמש על הגג - בגגות שטוחים יוצבו קולטים לדודי שמש כחלק אינטגרלי מתכנון הגג או המעקה. - הפתרון התכנוני טעון אישור מהנדס העיר.



מגורים ב'	4.1



תכנון זמין
מונה הדפסה 8



תכנון זמין
מונה הדפסה 8



תכנון זמין
מונה הדפסה 8

5. טבלת זכויות והוראות בניה - מצב מוצע - חלק א'

קו בנין (מטר)	מספר קומות		גובה מבנה- מעל הכניסה הקובעת (מטר)	צפיפות יח"ד לדונם	מספר יח"ד	תכסית (% מתא שטח)	אחוזי בניה כוללים (%)	שטחי בניה (מ"ר)				גודל מגרש (מ"ר)	שימוש	יעוד	
								מתחת לכניסה הקובעת		מעל הכניסה הקובעת					גודל מגרש כללי
								שרות	עיקרי	שרות	עיקרי				
צידי- שמאלי (2)	צידי- ימני (2)	מתחת לכניסה הקובעת 0	מעל הכניסה הקובעת 4	15.3 (1)	9	8	45	110	סה"כ שטחי בניה 853	0	165	689	779	מגורים	מגורים ב'



תכנון זמין
מונה הדפסה 8



תכנון זמין
מונה הדפסה 8

5. טבלת זכויות והוראות בניה - מצב מוצע - חלק ב'

מרפסות-בנוסף לשטח העיקרי (מ"ר)	קו בנין (מטר)		שימוש	יעוד
	קדמי	אחורי		
80	(2)	(2)	מגורים	מגורים ב'

האמור בטבלה זו גובר, במקרה של סתירה, על הוראות כלליות אחרות, בין בהוראות התכנית ובין בתשריט המצב המוצע.
גם בטבלה עצמה גוברת הוראה מפורטת על הוראה כללית

שטחי הבניה המפורטים בטבלה שלעיל כוללים את כל שטחי הבניה המירביים בתכנית זו

הערות לטבלת זכויות והוראות בניה – מצב מוצע:

(1) זהו גובה רצפת הגג מעל מפלס 0.00 שהוא 0.729.32. מעל גובה זה תותר חדר יציאה לגג ומעקי תקני.

(2) לפי המסומן בתשריט..



תכנון זמין
מונה הדפסה 8



תכנון זמין
מונה הדפסה 8

6. הוראות נוספות

6.1

עתיקות

על פי חוק העתיקות, התשל"ח - 1978, עם יתגלו בשטח התכנית עתיקות יש להפסיק מיד את העבודות, להודיע על כך לרשות העתיקות ולא להמשיך בעבודות עד לקבלת הודעה אחרת מרשות העתיקות.

6.2

ניהול מי נגר

ייותרו לפחות 20% שטחים חדירי מים מתוך שטח המגרש הכולל, במגמה לאפשר קליטת כמות גדולה ככל הניתן של מי נגר עילי וחילחולם לתת הקרקע בתחומי המגרש. השטחים חדירי מים אפשר שיהיו מגוננים או מצופים בחומר חדיר (כגון: חצץ וחלוקים).

6.3

חיזוק מבנים, תמא/ 38

היתר לתוספת הבנייה למבנה הקיים מותנה בבדיקה בדבר הצורך בחיזוק המבנה לפי הוראות תקן ישראלי ת"י 413.

6.4

פסולת בניין

יש לפנות פסולת בנין לאתר מאושר ע"י המשרד להגנת הסביבה בהתאם לתקנה 16 (ג') לתקנון התכנון והבנייה (בקשה להיתר, תנאי ואגרות) התש"ל 1970.

6.5

היטל השבחה

הוועדה המקומית תטיל ותגבה היטל השבחה בהתאם להוראות התוספת השלישית לחוק. לא יוצא היתר בניה במקרקעין קודם ששולם היטל ההשבחה המגיע אותה שעה בשל אותם מקרקעין, או שניתנה ערבות לתשלום בהתאם להוראות החוק.

7. ביצוע התכנית

7.1 שלבי ביצוע

מספר שלב	תאור שלב	התנייה
1	הבניה תבוצע בהינף אחד .	לא תותר בניה בשלבים.
2	היתר אכלוס	1- נטיעת עצים בוגרים בתחום המגרש בתאום עם אגף שפ"ע. 2. ביצוע בפועל של חיבור הכניסה לחניה לדרך הסטטוטורית ממזרח.

7.2 מימוש התכנית

זמן למימוש התכנית 10 שנים מיום אישורה.