

הוראות התכנית

תכנית מס' 101-0689794


הקמת בניין מגורים חדש, שועפאט, ירושלים

מחוז ירושלים

מרחב תכנון מקומי ירושלים

סוג תכנית תכנית מתאר מקומית

אישורים



ניתן לצפות במסמכי התכנית ובהחלטות בעניינה באתר תכנון זמין:

<http://mavat.moin.gov.il/MavatPS/Forms/SV3.aspx?ABC>

דברי הסבר לתכנית

התכנית חלה על חלק מחלקה 8 מגוש 30544 בשועפאט, ירושלים.
בתחום תכנית חלה תכנית במ/ 3456 א המייעדת את השטח לאזור מגורים 1 מיוחד.
בחלקה קיים בניין ללא היתר בניה התכנית מציעה:
הריסת הבינוי בתוך המגרש.
שינוי יעוד הקרקע מאזור מגורים 1 מיוחד למגורים ג' ודרך מוצעת.
הגדלת אחוזי בניה עד 180%.
הקמת בניין מגורים חדש בן 6 קומות מעל קומת חניה תת קרקעית, סה"כ 12 יח"ד.
מגיש התכנית הינו בעל ענין בקרקע.



תכנון זמין
מונה הדפסה 8



תכנון זמין
מונה הדפסה 8



תכנון זמין
מונה הדפסה 8

דף ההסבר מהווה רקע לתכנית ואינו חלק ממסמכיה הסטטוטוריים.

1. זיהוי וסיווג התכנית

הקמת בניין מגורים חדש, שועפאט, ירושלים	שם התכנית	1.1 שם התכנית ומספר התכנית
101-0689794	מספר התכנית	
0.898 דונם		1.2 שטח התכנית
תכנית מתאר מקומית	סוג התכנית	1.4 סיווג התכנית
כן	האם מכילה הוראות של תכנית מפורטת	
מחוזית	ועדת התכנון המוסמכת להפקיד את התכנית	
לי"ר	לפי סעיף בחוק	
תכנית שמכוחה ניתן להוציא היתרים או הרשאות	היתרים או הרשאות	
ללא איחוד וחלוקה	סוג איחוד וחלוקה	
לא	האם כוללת הוראות לענין תכנון תלת מימדי	



1.5 מקום התכנית

1.5.1 נתונים כלליים מרחב תכנון מקומי ירושלים

221275 קואורדינאטה X

636290 קואורדינאטה Y

1.5.2 תיאור מקום רח' ח'לת סינאד, שועפאט, ירושלים

1.5.3 רשויות מקומיות בתכנית והתייחסות לתחום הרשות, נפה

ירושלים - חלק מתחום הרשות: ירושלים

נפה ירושלים

1.5.4 כתובות שבהן חלה התכנית

ישוב	רחוב	מספר בית	כניסה
ירושלים	ח'לת סינאד		

שכונה שועפאט

1.5.5 גושים וחלקות בתכנית

מספר גוש	סוג גוש	חלק / כל הגוש	מספרי חלקות בשלמותן	מספרי חלקות בחלקן
30544	לא מוסדר	חלק		8, 900

הכל על-פי הגבולות המסומנים בתשריט בקו הכחול.

1.5.6 גושים ישנים

לא רלוונטי

1.5.7 מגרשים / תאי שטח מתכניות קודמות שלא נרשמו כחלקות

לא רלוונטי

1.5.8 מרחבי תכנון גובלים בתכנית

לא רלוונטי



תכנון זמין
מונה הדפסה 8





תכנון זמין
מונה הדפסה 8



תכנון זמין
מונה הדפסה 8

1.6 יחס בין התכנית לבין תכניות מאושרות קודמות

תאריך	מס' עמוד בילקוט פרסומים	מספר ילקוט פרסומים	הערה ליחס	סוג יחס	מספר תכנית מאושרת
25/05/2000	3594	4884	על תחום התכנית חלות הוראות והגבלות בניה כפי שנקבעו בהוראות תמא/15 - תכנית המתאר הארצית לתפרושת שדות התעופה, לרבות לענין גובה המישור האופקי הנובע מקיומו של שדה התעופה עטרות	כפיפות	תמא/ 15
21/01/2010	1593	6052	תכנית זו כפופה לתכנית 5166/ב, הוראות תכנית 5166/ב תחולנה על תכנית זו.	כפיפות	5166 / ב
16/07/1959	1586	687	תכנית זו מחליפה הוראות תכנית המתאר 62.	החלפה	62
30/01/2000	2432	4847	תכנית זו כפופה לתכנית מק/ 5022 א, הוראות תכנית מק/ 5022 א תחולנה על תכנית זו.	כפיפות	מק/ 5022 א
16/08/1999	5172	4795	תכנית זו מחליפה את תוכנית מס' במ/ 3456 א.	החלפה	במ/ 3456 א



1.7 מסמכי התכנית

נכלל בהוראות התכנית	תיאור המסמך	תאריך יצירה	עורך המסמך	תאריך עריכה	מספר עמודים / גליון	קנה מידה	תחולה	סוג המסמך
כן			בשיר טויל				מחייב	הוראות התכנית
לא	תשריט מצב מוצע		בשיר טויל		1	1: 250	מחייב	תשריט מצב מוצע
לא		12: 17 23/06/2019	בשיר טויל	23/06/2019	1	1: 200	מנחה	בינוי
לא	תשריט מצב מאושר	08: 37 18/02/2019	בשיר טויל	18/02/2019	1	1: 250	רקע	מצב מאושר

כל מסמכי התכנית מהווים חלק בלתי נפרד ממנה, משלימים זה את זה ויקראו כמקשה אחת. במקרה של סתירה בין המסמכים המחייבים לבין המנחים יגברו המסמכים המחייבים. במקרה של סתירה בין המסמכים המחייבים לבין עצמם תגברנה ההוראות על התשריטים



1.8 בעלי עניין/ בעלי זכויות בקרקע /עורך התכנית ובעלי מקצוע**1.8.1 מגיש התכנית**

מקצוע/ תואר	סוג	שם	מספר רשיון	שם תאגיד	ישוב	רחוב	בית	טלפון	פקס	דוא"ל
	פרטי	ביסאן אבו ח'דיר			ירושלים	ח'לת סינאד		02-5409531		saed18_K@ hotmail.co m
	פרטי	מחמד אבו ח'דיר			ירושלים	ח'לת סינאד		02-5409531		saed18_K@ hotmail.co m
	פרטי	סעיד אבו ח'דיר			ירושלים	ח'לת סינאד		02-5409531		saed18_K@ hotmail.co m

1.8.2 יזם**1.8.3 בעלי עניין בקרקע****1.8.4 עורך התכנית ובעלי מקצוע**

מקצוע/ תואר	סוג	שם	מספר רשיון	שם תאגיד	ישוב	רחוב	בית	טלפון	פקס	דוא"ל
	עורך ראשי	בשיר טויל	105558	משרד דבש הנדסה ואדריכלות	ירושלים	שועפאט		02-5409531	02-5409531	nader_mashn i@yahoo.co m

תכנון זמין
מונה הדפסה 8תכנון זמין
מונה הדפסה 8

מקצוע/ תואר	סוג	שם	מספר רשיון	שם תאגיד	ישוב	רחוב	בית	טלפון	פקס	דוא"ל
	מודד	נידאל פואח'רי	925		ירושלים	א טברי	4	02-6274367	02-6274367	ashrafa33@g mail.com



תכנון זמין
מונה הדפסה 8



תכנון זמין
מונה הדפסה 8

1.9 הגדרות בתכנית

לא רלוונטי



תכנון זמין
מונה הדפסה 8

כל מונח אשר לא הוגדר בתכנית זו, תהיה נודעת לו המשמעות הנתונה לו בחוק התכנון והבניה התשכ"ה – 1965 (להלן "החוק") או בתקנות שהותקנו מכוחו, וזאת בהיעדר כוונה אחרת משתמעת.

2. מטרת התכנית ועיקרי הוראותיה

2.1 מטרת התכנית

הקמת בניין חדש למגורים

2.2 עיקרי הוראות התכנית

- 1- שינוי יעוד מאזור מגורים 1 מיוחד למגורים ג' ודרך מוצעת.
- 2- קביעת הוראות בינוי ופיתוח וקביעת תנאים למתן היתר בניה בשטח.
- 3- קביעת שטחי בניה מרבים.
- 4- קביעת מס' הקומות המירבי ל 6 קומות מעל קומת חניה תת קרקעית.
- 5- קביעת מספר יח"ד לסה"כ 12 יח"ד .
- 6- קביעת קווי בנין לבניה.
- 7- קביעת שלבי ביצוע למימוש התכנית.
- 8- קביעת הוראות בגין מבנים להריסה.



תכנון זמין
מונה הדפסה 8



תכנון זמין
מונה הדפסה 8

3. טבלת יעודי קרקע ותאי שטח בתכנית

3.1 טבלת יעודי קרקע ותאי שטח בתכנית

יעוד	תאי שטח
מגורים ג'	1
דרך מוצעת	100

סימון בתשריט	יעוד	תאי שטח כפופים
להריסה	דרך מוצעת	100
להריסה	מגורים ג'	1
קו בנין תחתי/ תת קרקעי	מגורים ג'	1

3.2 טבלת שטחים

מצב מאושר

יעוד	מ"ר	אחוזים
אזור מגורים 1 מיוחד	897.76	100
סה"כ	897.76	100

מצב מוצע

יעוד	מ"ר מחושב	אחוזים מחושב
דרך מוצעת	20.64	2.30
מגורים ג'	877.11	97.70
סה"כ	897.76	100



תכנון זמין
מונה הדפסה 8



תכנון זמין
מונה הדפסה 8




תכנון זמין
מונה הדפסה 8

4. יעודי קרקע ושימושים

4.1	מגורים ג'
4.1.1	שימושים
	מגורים
4.1.2	הוראות
א	הוראות בניוי
	<p>1. שטחי מרפסות עבור יח"ד יהיו בהתאם לעמודת שטחי מרפסות בטבלה 5.</p> <p>2. המרפסות יכולות להיות מקורות ויכולות להיות מקורות חלקית באופן המאפשר שילוב מרפסת סוכה, וזאת במסגרת כוללנית ואחידה לבנין.</p> <p>3. תיאסר הקמת מרפסת זיז נוספת, לא מקורה, ליח"ד.</p> <p>4. תיאסר המרת השטחים המסומנים למרפסות בטבלה 5 לשימושים אחרים בבנין. כל המרפסות יוקמו בהינף אחד.</p> <p>5. לא יותר ניוד שטחי מרפסות לשטחי שימושים אחרים בבנין.</p> <p>6. שטחי המרפסות אינם ניתנים לסגירה במסגרת "סגירת מרפסות". במידה ומרפסת מוצעת לסגירה, לא ניתן להשתמש בשטחים אלו לשם כך.</p> <p>7. כל סטיה מהוראות אלה לענין מרפסות תחשב כסטיה ניכרת</p> <p>8. גוב הגדרות הפונות לזכות הדרך לא יעלו על 1.2 מ'.</p> <p>9. לא תותר כניסה למגרש מכביש 21 אלו רק מהדרך שממערב למגרש המגורים.</p>
ב	חניה
	<p>- מספר מקומות החניה יקבע בהתאם לתקן החניה החל במקום לעת אישור הבקשה להיתר.</p> <p>- תנאי להיתר בניה הוא הגשת תכנית חניה מפורטת בתוך המגרש על פי התקן התקף ועל פי מידות תקניות.</p>
ג	מגבלות בניה לגובה
	<p>א. על תחום התכנית חלות ההגבלות שנקבעו בתמ"א 15, תכנית מתאר ארצית לשדות תעופה (להלן התמ"א) לרבות הגבלות בניה לגובה. התמ"א על מסמכי תהא עדיפה וגוברת על תכנית זו ולא יינתן היתר בנייה או הקלה מכוח תכנית זו אשר יעמוד בסתירה למסמכי התמ"א.</p> <p>ב. על תחום התכנית חלות הגבלות בנייה בגין שדה תעופה עטרות. תנאי להוצאת היתרי בניה הינו אישור רשות התעופה האזרחית.</p>
ד	סטיה ניכרת
	<p>א. גובה הבניה המירבי כמצויין במסמכי התכנית הינו מחייב וכל סטיה ממנו תחשב כסטיה ניכרת בהתאם לתקנות חוק התכנון והבניה (סטיה ניכרת מתכנית), התשס"ב-2002.</p> <p>ב. קוי הבנין המפורטים בתשריט התכנית הינם מחייבים, צמצום השטח שבין גבול המגרש לבין קו הבנין יחשב כסטיה ניכרת בהתאם לתקנות חוק התכנון והבניה (סטיה ניכרת מתכנית), התשס"ב-2002.</p> <p>ג. מס' הקומות המירבי בתכנית זו הינו מחייב וכל הגדלה שלו תחשב כסטיה ניכרת בהתאם לתקנות חוק התכנון והבניה (סטיה ניכרת מתכנית), התשס"ב-2002.</p> <p>ד. שלביות ביצוע בתכנית זו הינה מחייבת וכל סטיה ממנה תחשב כסטיה ניכרת.</p>
ה	עיצוב אדריכלי

4.1	מגורים ג'
	הבניה תבוצע באבן טבעית מרובעת ומסותת. הבניה באבן נסורה חלקה שאיננה מסותת אסורה.
ו	<p>קווי בנין</p> <ul style="list-style-type: none"> - קווי בניין הינם עפ"י המסומן בתשריט. - קו בניין תחת הינו עבור שטחי הבניה הממוקמים במלואם מתחת לקרקע. - קו הבניין לבינוי על פני הקרקע לא יפחת משלושה 3 מטרים מגבולות המגרש.
ז	<p>קולטי שמש על הגג</p> <ul style="list-style-type: none"> - בגגות שטוחים יוצבו קולטים לדודי שמש כחלק אינטגרלי מתכנון הגג או המעקה. - הפתרון התכנוני טעון אישור מהנדס העיר. - תשמר גישה חופשית לכל הדיירים אל גג הבניין.
ח	<p>תנאים למתן היתרי איכלוס</p> <ul style="list-style-type: none"> - תנאי לטופס איכלוס יהיה הריסה ופינוי כל הגדרות אשר סומנו להריסה. - תנאי לטופס איכלוס יהיה נטיעה של שלושה עצים בוגרים בתחום החלקה בתאום עם אגף שפ"ע.
ט	<p>תנאים למתן היתרי בניה</p> <p>א. תיאום התכנון והעיצוב האדריכלי של הבנין עם מהנדס הועדה המקומית ו/או מי מטעמו.</p> <p>ב. הגשת תכנית פיתוח שטח לכל מגרש בקני"מ 1:100, לאישור מהנדס הועדה המקומית ו/או מי מטעמו. התכנית תכלול את האלמנטים שיידרשו.</p> <p>ג. תאום תשתיות עם מהנדס העיר ו/או מי מטעמו: קביעת דרכי ביצוע של כל עבודות התשתית לרבות קו ביוב ו/או דרך ו/או עמוד תאורה ו/או קווי תאורה ו/או מרכזיית תאורה וכל העבודות הכרוכות בביצוע הנ"ל וכדומה (להלן: עבודות תשתית) המצויים בתוך תחומי המקרקעין ובסמוך למקרקעין, כל מערכות התשתית שבתחום התכנית כולל חשמל (למעט קו מתח עליון) תקשורת (למעט מתקנים סלולריים), צינורות ביוב ומים ראשיים וכיו"ב תהיינה תת קרקעיות. בעל היתר הבניה יעתיק, במידת הצורך, את התשתיות וכל המתקנים והאביזרים הקיימים, הכורכים בהם, למקום מתאים אשר ייקבע ע"י הרשות.</p> <p>ד. תכנון מפורט של דרך הגישה למגרש בתיאום עם אגף תושי"ה בעיריית ירושלים.</p>
4.2	דרך מוצעת
4.2.1	שימושים
	דרך כהגדרתה בחוק התכנון והבניה התשכ"ה 1965 למעט מסילת ברזל
4.2.2	הוראות
א	<p>דרכים</p> <ul style="list-style-type: none"> א. תוואי הדרכים רוחבן והרחבתן יהיו כמצוין בתשריט ב. השטח הצבוע בתשריט בצבע אדום הוא שטח להרחבת דרך ציבורית.



5. טבלת זכויות והוראות בניה - מצב מוצע - חלק א'

קו בנין (מטר)	מספר קומות		גובה מבנה- מעל הכניסה הקובעת (מטר)	צפיפות יח"ד לדונם	מספר יח"ד	תכסית (% מתא שטח)	אחוזי בניה כוללים (%)	שטחי בניה (מ"ר)				גודל מגרש (מ"ר)	בניין / מקום	תאי שטח	יעוד		
								מתחת לכניסה הקובעת		מעל הכניסה הקובעת						גודל מגרש כללי	
								שירות	עיקרי	שירות	עיקרי						
צידוי- שמאלי (4)	צידוי- ימני (4)	מתחת לכניסה הקובעת 1	מעל הכניסה הקובעת 6	24.96 (3)	13	12	29	346 (2)	3036 (1)	1334	0	168	1414	877	1	1	מגורים ג'



תכנון זמין
מונה הדפסה 8

5. טבלת זכויות והוראות בניה - מצב מוצע - חלק ב'

מ"ר (מ"ר) מרפסות-בנוסף לשטח העיקרי	קו בנין (מטר)		בניין / מקום	תאי שטח	יעוד
	קדמי	אחורי			
120 (5)	(4)	(4)	1	1	מגורים ג'

האמור בטבלה זו גובר, במקרה של סתירה, על הוראות כלליות אחרות, בין בהוראות התכנית ובין בתשריט המצב המוצע.
גם בטבלה עצמה גוברת הוראה מפורטת על הוראה כללית

שטחי הבניה המפורטים בטבלה שלעיל כוללים את כל שטחי הבניה המירביים בתכנית זו

הערה ברמת הטבלה:

שטחי הבנייה המפורטים בטבלה שלעיל כוללים את כל שטחי הבניה המירביים בתכנית זו ומחושבים בהתאם לתקנות התכנון והבנייה (חישוב שטחים בתכניות ובהיתרים) התשנ"ב, לרבות שטחי החנייה ושטחי מרחבים מוגנים בהתאם לדרישות התקן.

הערות לטבלת זכויות והוראות בניה – מצב מוצע:

- (1) כולל 120 מ"ר שטח עבור מרפסות.
- (2) שטחי הבניה המרביים מעל למפלס הקרקע הינם 180%..
- (3) מעל גובה זה יותר חדר מכונות, מעקה תקני, וחדר יציאה לגג.
- (4) כמצוין בתשריט.
- (5) * שטח המרפסת המקורה לא יעלה על 10.0 מ"ר ליחידת דיור.



תכנון זמין
מונה הדפסה 8



תכנון זמין
מונה הדפסה 8

6. הוראות נוספות

6.1 עתיקות	על פי חוק העתיקות, התשל"ח 1978, עם יתגלו בשטח התכנית עתיקות יש להפסיק מיד את העבודות, להודיע על כך לרשות העתיקות ולא להמשיך בעבודות עד לקבלת הודעה אחרת מרשות העתיקות.
6.2 חלוקה ו/ או רישום	א. מיד עם אישורה של תכנית זו, תוכן ע"י מגישי התכנית/ מגישי הבקשה להיתר ועל חשבונם תכנית לצרכי רישום (תצ"ר) שתוגש בתוך שלושה חודשים מיום אישור תכנית זו, לאישור יו"ר הוועדה המקומית. ב. לא הוגשה תכנית כאמור בסעיף א' לעיל, רשאית הוועדה המקומית לגבות הוצאת הכנת התצ"ר והוצאות הרישום ממגישי הבקשה להיתר, כתנאי למתן היתר בניה ראשון בשטח. ג. השטחים המיועדים בתכנית זו לצרכי הציבור וכלולים בחלוקה החדשה מיועדים להפקעה.
6.3 ניהול מי נגר	ייותרו לפחות 20% שטחים חדירי מים מתוך שטח המגרש הכולל, במגמה לאפשר קליטת כמות גדולה ככל הניתן של מי נגר עילי וחילחולם לתת הקרקע בתחומי המגרש. השטחים חדירי מים אפשר שיהיו מגוננים או מצופים בחומר חדיר (כגון: חצץ וחלוקים).
6.4 פסולת בניין	יש לפנות פסולת בנין לאתר מאושר ע"י המשרד להגנת הסביבה בהתאם לתקנה 16 (ג') לתקנון התכנון והבנייה (בקשה להיתר, תנאי ואגרות) התש"ל 1970.
6.5 גדר/מבנה/חריגות בניה להריסה	האלמנטים המסומנים בתשריט/נספח הבינוי מס' 1 בצהוב להריסה, יהרסו כתנאי לטופס 4, ע"י בעלי הזכויות בחלק המבנה המיועד להריסה.
6.6 היטל השבחה	הוועדה המקומית תטיל ותגבה היטל השבחה בהתאם להוראות התוספת השלישית לחוק. לא יוצא היתר בניה במקרקעין קודם ששולם היטל השבחה המגיע אותה שעה בשל אותם מקרקעין, או שניתנה ערבות לתשלום בהתאם להוראות החוק.
6.7 הפקעות לצרכי ציבור	השטחים המיועדים לצרכי ציבור, יופקעו על ידי הוועדה המקומית וירשמו על שם הרשות המקומית בהתאם להוראות פרק ח' לחוק התכנון והבניה, התשכ"ה 1965, ובכפוף לכל דין.

7. ביצוע התכנית

7.1 שלבי ביצוע		
מספר שלב	תאור שלב	התנייה
1	הבניה תבוצע בהינף אחד	לא תותר בניה בשלבים
7.2 מימוש התכנית		



תכנון זמין
מונה הדפסה 8



תכנון זמין
מונה הדפסה 8



תכנון זמין
מונה הדפסה 8