

הוראות התכנית

תכנית מס' 101-0618199


תוספת שתי קומות מעל בניין קיים אטור ירושלים

מחוז ירושלים

מרחב תכנון מקומי ירושלים

סוג תכנית תכנית מתאר מקומית

אישורים



ניתן לצפות במסמכי התכנית ובהחלטות בעניינה באתר תכנון זמין:

<http://mavat.moin.gov.il/MavatPS/Forms/SV3.aspx?ABC>

דברי הסבר לתכנית

התכנית חלה על חלקה באלטור.
בשטח התכנית חלה תכנית 2733 המייעדת את החלקה לאזור מגורים 5. 50% בנייה על 2 קומות.
בשטח התכנית קיים מבנה בין 3 קומות, אשר 2 קומות מאושרות בהיתר בניה מס' 02/0201.0 והקומה השלישית בעבירת בנייה.
התכנית מציעה לשנות יעוד ממגורים 5 למגורים ב', הכשרת עבירות הבנייה ותוספת קומה.
מגישי התכנית הינם בעלי הקרקע.
קיימים הליכים משפטיים נגד בעלי הקרקע.



תכנון זמין
מונה הדפסה 15



תכנון זמין
מונה הדפסה 15



תכנון זמין
מונה הדפסה 15

דף ההסבר מהווה רקע לתכנית ואינו חלק ממסמכיה הסטטוטוריים.

1. זיהוי וסיווג התכנית

תוספת שתי קומות מעל בניין קיים אטור ירושלים	שם התכנית	1.1 שם התכנית ומספר התכנית
	101-0618199	מספר התכנית
0.754 דונם		1.2 שטח התכנית
תכנית מתאר מקומית	סוג התכנית	1.4 סיווג התכנית
כן	האם מכילה הוראות של תכנית מפורטת	
מחוזית	ועדת התכנון המוסמכת להפקיד את התכנית	
לי"ר	לפי סעיף בחוק	
תכנית שמכוחה ניתן להוציא היתרים או הרשאות	היתרים או הרשאות	
ללא איחוד וחלוקה	סוג איחוד וחלוקה	
לא	האם כוללת הוראות לענין תכנון תלת מימדי	



1.5 מקום התכנית

1.5.1 נתונים כלליים מרחב תכנון מקומי ירושלים

223739 קואורדינאטה X

631969 קואורדינאטה Y

1.5.2 תיאור מקום אל חולה אלטור ירושלים

1.5.3 רשויות מקומיות בתכנית והתייחסות לתחום הרשות, נפה

ירושלים - חלק מתחום הרשות: ירושלים

נפה ירושלים

1.5.4 כתובות שבהן חלה התכנית

שכונה אלטור ירושלים

1.5.5 גושים וחלקות בתכנית

מספר גוש	סוג גוש	חלק / כל הגוש	מספרי חלקות בשלמותן	מספרי חלקות בחלקן
30897	לא מוסדר	חלק	1	

הכל על-פי הגבולות המסומנים בתשריט בקו הכחול.

1.5.6 גושים ישנים

לא רלוונטי

1.5.7 מגרשים / תאי שטח מתכניות קודמות שלא נרשמו כחלקות

לא רלוונטי

1.5.8 מרחבי תכנון גובלים בתכנית

לא רלוונטי



תכנון זמין
מונה הדפסה 15




תכנון זמין
מונה הדפסה 15



תכנון זמין
מונה הדפסה 15

1.6 יחס בין התכנית לבין תכניות מאושרות קודמות

תאריך	מס' עמוד בילקוט פרסומים	מספר ילקוט פרסומים	הערה ליחס	סוג יחס	מספר תכנית מאושרת
18/12/1984	779	3136	תכנית זו מחליפה בתחומה את הוראות תכנית 2733	החלפה	2733
21/01/2010	1593	6052	תכנית זו אינה פוגעת בהוראות תכנית 5166 / ב. הוראות תכנית 5166 / ב תחולנה על תכנית זו.	כפיפות	5166 / ב
16/07/1959	1586	687	תכנית זו מחליפה בתחומה את הוראות תכנית מתאר 62	החלפה	62
30/01/2000	2432	4847	תכנית זו אינה פוגעת בהוראות תכנית מק/ 5022 / א. הוראות תכנית מק/ 5022 / א תחולנה על תכנית זו.	כפיפות	מק/ 5022 / א



1.7 מסמכי התכנית

נכלל בהוראות התכנית	תיאור המסמך	תאריך יצירה	עורך המסמך	תאריך עריכה	מספר עמודים / גליון	קנה מידה	תחולה	סוג המסמך
כן			בשיר טויל				מחייב	הוראות התכנית
לא	תשריט מצב מוצע		בשיר טויל		1	1: 250	מחייב	תשריט מצב מוצע
לא	מחייב לעניין : גובה, מספר קומות.	16: 18 15/08/2019	בשיר טויל	15/08/2019		1: 100	מנחה	בינוי
לא		15: 34 24/05/2018	בשיר טויל	06/05/2018		1: 250	מנחה	מצב מאושר

כל מסמכי התכנית מהווים חלק בלתי נפרד ממנה, משלימים זה את זה ויקראו כמקשה אחת. במקרה של סתירה בין המסמכים המחייבים לבין המנחים יגברו המסמכים המחייבים. במקרה של סתירה בין המסמכים המחייבים לבין עצמם תגברנה ההוראות על התשריטים



1.8 בעלי עניין/ בעלי זכויות בקרקע /עורך התכנית ובעלי מקצוע

1.8.1 מגיש התכנית

מקצוע/ תואר	סוג	שם	מספר רשיון	שם תאגיד	ישוב	רחוב	בית	טלפון	פקס	דוא"ל
	פרטי	גאלב שוויקי			ירושלים	(1)		02-5865426	02-5865426	
	פרטי	מונזר שוויקי			ירושלים	(1)		02-5865426		
	פרטי	סייד שוויקי			ירושלים	(1)		02-5865426		

הערה למגיש התכנית:

(1) הערה: מגיש התכנית הינו בעל עניין בקרקע לצורך הגשת תכנית זו בלבד. מובהר כי אין באישור התכנית כדי להצביע על זכות קניינית של מגיש התכנית בקרקע הכלולה בתחום התכנית, כתובת: אלטור.

1.8.2 יזם

1.8.3 בעלי עניין בקרקע

הערה כללית לבעלי עניין בקרקע: מגיש התכנית הינו בעל עניין בקרקע לצורך הגשת תכנית זו בלבד. מובהר כי אין באישור התכנית כדי להצביע על זכות קניינית של מגיש התכנית בקרקע הכלולה בתחום התכנית.

1.8.4 עורך התכנית ובעלי מקצוע

מקצוע/ תואר	סוג	שם	מספר רשיון	שם תאגיד	ישוב	רחוב	בית	טלפון	פקס	דוא"ל
	עורך ראשי	בשיר טויל		טויל בשיר	טייבה	טייבה	14	050-4797324		bashir.tawil@yaho.com
	מודד	מוראד מחיסן	1310		ירושלים	(1)		052-2457448		morad1976@gmail.com

(1) כתובת: מוניר חסאון 43, עיסויה, ת.ד. 19647..

1.9 הגדרות בתכנית

לא רלוונטי



תכנון זמין
מונה הדפסה 15

כל מונח אשר לא הוגדר בתכנית זו, תהיה נודעת לו המשמעות הנתונה לו בחוק התכנון והבניה התשכ"ה – 1965 (להלן "החוק") או בתקנות שהותקנו מכוחו, וזאת בהיעדר כוונה אחרת משתמעת.

2. מטרת התכנית ועיקרי הוראותיה

2.1 מטרת התכנית

תוספת 2 קומות מעל בניין קיים בשכ' א-טור.

2.2 עיקרי הוראות התכנית

- 1- שינוי יעוד הקרקע ממגורים 5 למגורים ב.
- 2- קביעת שטחי הבניה בתחום התכנית.
- 3- קביעת קווי בניין.
- 4- קביעת מס' יח"ד .
- 5- קביעת מס' קומות .
- 6- קביעת שלבי ביצוע למימוש התכנית.
- 7- קביעת תנאים למתן היתר בניה.
- 8- קביעת הוראות בינוי ופיתוח.
- 9- קביעת הוראות בגין גדרות/ אלמנטים להריסה.



תכנון זמין
מונה הדפסה 15



תכנון זמין
מונה הדפסה 15

3. טבלת יעודי קרקע ותאי שטח בתכנית


3.1 טבלת יעודי קרקע ותאי שטח בתכנית

תאי שטח		יעוד
1		מגורים ב'
תאי שטח כפופים	יעוד	סימון בתשריט
1	מגורים ב'	בלוק עץ/עצים לשימור
1	מגורים ב'	להריסה
1	מגורים ב'	קו בנין עילי

3.2 טבלת שטחים

מצב מאושר		
אחוזים	מ"ר	יעוד
100	776.39	מגורים 5
100	776.39	סה"כ

מצב מוצע		
אחוזים מחושב	מ"ר מחושב	יעוד
100	776.39	מגורים ב'
100	776.39	סה"כ



4. יעודי קרקע ושימושים

4.1	מגורים ב'
4.1.1	שימושים
	מגורים
4.1.2	הוראות
א	<p>הוראות בניוי</p> <p>א. גובה הגדרות בחזית החלקה הפונה אל הרחוב לא יעלה על 1.2 מ' מעל מפלס הרחוב.</p> <p>ב. גובה קירות התמך לא יעלה מעל 3 מ'.</p> <p>ג. בקשה להיתר בניה תערוך בהתאם לדרישות אגף תושי"ה להגשת בקשות שכוללות מתקנים מכניים.</p>
ב	<p>חניה</p> <p>1-מספר מקומות החניה יקבע בהתאם לתקן החניה החל לעת אישור הבקשה להיתר.</p> <p>2-הבקשה להיתר תיערך בהתאם לדרישות אגף תושי"ה להגשת בקשות שכוללות מתקנים מכניים.</p>
ג	<p>סטיה ניכרת</p> <p>א. גובה הבניה המירבי כמצויין בנספח 1 הינו מחייב וכל סטיה ממנו תחשב כסטיה ניכרת .</p> <p>ב. קוי הבנין המפורטים בתשריט התכנית הינם מרביים, צמצום השטח שבין גבול המגרש לבין קו הבנין יחשב כסטיה ניכרת.</p>
ד	<p>הריסות ופינויים</p> <p>הגדרות והמבנים המסומנים בתשריט בצהוב להריסה, יהרסו כתנאי להוצאת היתר בניה.</p>
ה	<p>עיצוב אדריכלי</p> <p>הבניה תבוצע באבן טבעית מרובעת ומסותת. הבניה באבן נ.סורה חלקה שאיננה מסותת אסורה</p>
ו	<p>פסולת בניין</p> <p>יש לפנות פסולת בנין לאתר מאושר ע"י המשדך לאיכות הסביבה בהתאם לתקנה 16 (ג') לתקנון התכנון והבנייה (בקשה להיתר, תנאי ואגרות) התש"ל-1970.</p>
ז	<p>קולטי שמש על הגג</p> <p>בגגות שטוחים יוצבו קולטים לדודי שמש כחלק אינטגרלי מתכנון הגג או המעקה.</p>
ח	<p>תנאים למתן היתרי בניה</p> <p>א.תיאום התכנון והעיצוב האדריכלי של הבנין עם מהנדס הועדה המקומית ו/או מי מטעמו.</p> <p>ב.הגשת תכנית פיתוח שטח לכל מגרש בקני"מ 1: 100, לאישור מהנדס הועדה המקומית ו/או מי מטעמו. התכנית תכלול את האלמנטים שיידרשו.</p> <p>ג.תאום תשתיות עם מהנדס העיר ו/או מי מטעמו : קביעת דרכי ביצוע של כל עבודות התשתית לרבות קו ביוב ו/או דרך ו/או עמד תאורה ו/או קווי תאורה ו/או מרכזיית תאורה וכל העבודות הכרוכות בביצוע הנ"ל וכדומה (להלן : עבודות תשתית) המצויים בתוך תחומי המקרקעין ובסמוך למקרקעין, כל מערכות התשתית שבתחום התכנית כולל חשמל (למעט קו מתח עליון) תקשורת (למעט מתקנים סלולריים), צינורות ביוב ומים ראשיים וכיו"ב תהיינה תת קרקעיות. בעל היתר הבניה יעתיק, במידת הצורך, את התשתיות וכל המתקנים והאביזרים הקיימים, הכורכים בהם,</p>

4.1	מגורים ב'
	<p>למקום מתאים אשר ייקבע ע"י הרשות.</p> <p>ד. בשלב קבלת היתר בניה יש לקבוע עם אגף תברואה את מיקום וגודל מתקן האשפה.</p> <p>ה. בשלב ביתר בניה יש להגיש סקר עצים ונספח מעודכן לפני מתן היתר בניה.</p> <p>ו. תנאי להיתר בניה הגשת תכנית חניה מפורטת בהתאם להנחיות לתכנון חניה, פרק ד': תכנון חניונים, ובהתאם להנחיות לתכנון חניה פרק ה': מתקנים מכניים בחניונים.</p>
ט	<p>קווי בנין</p> <p>1. קווי הבניין הנם בהתאם למפורט בתשריט</p> <p>2. קו בניין עילי הינו עבור משטחי חנייה בלבד, בהתאמה לדרישות תושי"ה לעת מתן היתר הבנייה.</p>



5. טבלת זכויות והוראות בניה - מצב מוצע - חלק א'

קו בנין (מטר)	מספר קומות	גובה מבנה - מעל הכניסה הקובעת (מטר)	צפיפות יח"ד לדונם	מספר יח"ד	תכסית (% מתא שטח)	אחוזי בניה כוללים (%)	שטחי בניה (מ"ר)				גודל מגרש (מ"ר)	תאי שטח	יעוד			
							מתחת לכניסה הקובעת		מעל הכניסה הקובעת							
							אחורי	צידי- שמאלי	צידי- ימני	מעל הכניסה הקובעת	סה"כ שטחי בניה	שרות	עיקרי	שרות	עיקרי	גודל מגרש מרבי
(2)	(2)	(2)	4	(1) 12.48	10.31	8	40	155	1108	0	0	184	924	776	1	מגורים ב'



תכנון זמין
מונה הדפסה 15



תכנון זמין
מונה הדפסה 15

5. טבלת זכויות והוראות בניה - מצב מוצע - חלק ב'

מ"רפסות-בנוסף לשטח העיקרי (מ"ר)	קו בנין (מטר)	תאי שטח	יעוד
	קדמי		
92	(2)	1	מגורים ב'

האמור בטבלה זו גובר, במקרה של סתירה, על הוראות כלליות אחרות, בין בהוראות התכנית ובין בתשריט המצב המוצע.
גם בטבלה עצמה גוברת הוראה מפורטת על הוראה כללית

שטחי הבניה המפורטים בטבלה שלעיל כוללים את כל שטחי הבניה המירביים בתכנית זו

הערות לטבלת זכויות והוראות בניה – מצב מוצע:

(1) גובה רצפת הגג יהיה 12.48 מ' מעל מפלס 0.00 שהוא 764.45. מעל גובה זה תותר בניית חדר יצאה לגג ומעקה תקני..

(2) לפי תשריט.



תכנון זמין
מונה הדפסה 15



תכנון זמין
מונה הדפסה 15

6. הוראות נוספות

6.1

עתיקות

על פי חוק העתיקות, התשל"ח 1978, עם יתגלו בשטח התכנית עתיקות יש להפסיק מיד את העבודות, להודיע על כך לרשות העתיקות ולא להמשיך בעבודות עד לקבלת הודעה אחרת מרשות העתיקות.

6.2

ניהול מי נגר

ייותרו לפחות 20% שטחים חדירי מים מתוך שטח המגרש הכולל, במגמה לאפשר קליטת כמות גדולה ככל הניתן של מי נגר עילי וחילחולם לתת הקרקע בתחומי המגרש. השטחים חדירי מים אפשר שיהיו מגוננים או מצופים בחומר חדיר (כגון: חצץ וחלוקים).

6.3

חיזוק מבנים, תמא/ 38

היתר לתוספות הבנייה למבנה קיים מותנה בבדיקה בדבר הצורך בחיזוק המבנה לפי הוראות תקן ישראלי ת"י 413.

6.4

שמירה על עצים בוגרים

א. כל העצים הבוגרים כפי שהוגדרו בסעיף 83 לחוק התכנון והבניה מסומנים בתשריט.
ב. העצים המסומנים בתשריט לשימור, אסורה עקירתם או פגיעה בהם.

7. ביצוע התכנית

7.1 שלבי ביצוע

מספר שלב	תאור שלב	התנייה
1	הבניה תבוצע בהינף אחד	לא תותר בניה בשלבים
2	איכלוס	1. ביצוע מכפילי החניה בפועל. 2. נטיעת עצים בוגרים בתחום המגרש בתיאום עם אגף שפ"ע בעריית ירושלים.

7.2 מימוש התכנית

זמן למימוש התכנית הינו 7 שנים מיום אישורה