

**הוראות התכנית**

תכנית מס' 101-0634949

בניין חדש בן 4 קומות, א-טור, ירושלים



מחוז ירושלים  
מרחב תכנון מקומי ירושלים  
סוג תכנית תכנית מתאר מקומית

אישורים



ניתן לצפות במסמכי התכנית ובהחלטות בעניינה באתר תכנון זמין:

<http://mavat.moin.gov.il/MavatPS/Forms/SV3.aspx?ABC>

## דברי הסבר לתכנית

שם התכנית: בניין חדש בן 4 קומות, א-טור, ירושלים.

תאור התכנית המאושר המוגשת ורקע להגשתה:

התכנית נמצאת בשכונת א-טור ירושלים, על שטח בסה"כ 455 מ"ר לא קיים בינוי בחלקה.

היעודים המאושרים בתכנית עפ"י התכנית המאושרת 2733 :

1- אזור מגורים 5 מיוחד - 50% אחוזי בניה.

מצב בניין מוצע:

הגדלת אחוזי בניה עד 160%

שינוי יעוד הקרקע מאזור מגורים 5 מיוחד למגורים ג'.

הקמת בניין חדש בן 4 קומות מעל חניה תת קרקעית.

הכניסה למגרש תהיה מצד המזרחי לחלקה בתיאום עם השכן.



תכנון זמין  
מונה הדפסה 6



תכנון זמין  
מונה הדפסה 6



תכנון זמין  
מונה הדפסה 6

דף ההסבר מהווה רקע לתכנית ואינו חלק ממסמכיה הסטטוטוריים.

## 1. זיהוי וסיווג התכנית

**1.1 שם התכנית ומספר התכנית** שם התכנית בניין חדש בן 4 קומות, א-טור, ירושלים

**מספר התכנית** 101-0634949

**1.2 שטח התכנית** 0.455 דונם

**1.4 סיווג התכנית** סוג התכנית תכנית מתאר מקומית

**האם מכילה הוראות של תכנית מפורטת** כן

**ועדת התכנון המוסמכת להפקיד את התכנית** מחוזית

**לפי סעיף בחוק** ל"ר

**היתרים או הרשאות** תכנית שמכוחה ניתן להוציא היתרים או הרשאות

**סוג איחוד וחלוקה** ללא איחוד וחלוקה

**האם כוללת הוראות לענין תכנון תלת מימדי** לא



## 1.5 מקום התכנית

1.5.1 נתונים כלליים מרחב תכנון מקומי ירושלים

223665 קואורדינאטה X

632260 קואורדינאטה Y

1.5.2 תיאור מקום א-טור, ירושלים

1.5.3 רשויות מקומיות בתכנית והתייחסות לתחום הרשות, נפה

ירושלים - חלק מתחום הרשות: ירושלים

נפה ירושלים

1.5.4 כתובות שבהן חלה התכנית

ישוב	רחוב	מספר בית	כניסה
ירושלים	א טור		

שכונה א-טור

1.5.5 גושים וחלקות בתכנית

מספר גוש	סוג גוש	חלק / כל הגוש	מספרי חלקות בשלמותן	מספרי חלקות בחלקן
30896	מוסדר	חלק	1	

הכל על-פי הגבולות המסומנים בתשריט בקו הכחול.

1.5.6 גושים ישנים

לא רלוונטי

1.5.7 מגרשים / תאי שטח מתכניות קודמות שלא נרשמו כחלקות

לא רלוונטי

1.5.8 מרחבי תכנון גובלים בתכנית

לא רלוונטי



תכנון זמין  
מונה הדפסה 6




תכנון זמין  
מונה הדפסה 6



תכנון זמין  
מונה הדפסה 6

**1.6 יחס בין התכנית לבין תכניות מאושרות קודמות**

מספר תכנית מאושרת	סוג יחס	הערה ליחס	מספר ילקוט פרסומים	מס' עמוד בילקוט פרסומים	תאריך
2733	החלפה	תוכנית זו מחליפה בתחומה את הוראות תכנית 2733	3136	779	18/12/1984
5166 / ב	כפיפות	תכנית זו אינה פוגעת בהוראות תכנית 5166 / ב. הוראות תכנית 5166 / ב תחולנה על תכנית זו.	6052	1593	21/01/2010
62	החלפה	תוכנית זו מחליפה בתחומה את הוראות תכנית 62.	687	1586	16/07/1959
מק/ 5022 / א	כפיפות	תכנית זו אינה פוגעת בהוראות תכנית מק/ 5022 / א. הוראות תכנית מק/ 5022 / א תחולנה על תכנית זו.	4847	2432	30/01/2000



## 1.7 מסמכי התכנית

נכלל בהוראות התכנית	תיאור המסמך	תאריך יצירה	עורך המסמך	תאריך עריכה	מספר עמודים / גליון	קנה מידה	תחולה	סוג המסמך
כן			סחר קואסמי				מחייב	הוראות התכנית
לא	תשריט מצב מוצע		סחר קואסמי		1	1: 250	מחייב	תשריט מצב מוצע
לא	מחייב לעניין : מס' קומות, גובה.	09: 02 16/07/2019	סחר קואסמי	15/07/2019	1	1: 100	מנחה	בינוי
לא	תשריט מצב מאושר	08: 44 25/06/2019	סחר קואסמי	24/06/2019	1	1: 250	רקע	מצב מאושר

כל מסמכי התכנית מהווים חלק בלתי נפרד ממנה, משלימים זה את זה ויקראו כמקשה אחת. במקרה של סתירה בין המסמכים המחייבים לבין המנחים יגברו המסמכים המחייבים. במקרה של סתירה בין המסמכים המחייבים לבין עצמם תגברנה ההוראות על התשריטים



**1.8 בעלי עניין/ בעלי זכויות בקרקע / עורך התכנית ובעלי מקצוע**

**1.8.1 מגיש התכנית**

מקצוע/ תואר	סוג	שם	מספר רשיון	שם תאגיד	ישוב	רחוב	בית	טלפון	פקס	דוא"ל
	פרטי	חסן סיאד			ירושלים	א שייאחי	1	053-6273105		saleh-78@g mail.com
	פרטי	ראיד סיאד			ירושלים	א שייאחי	1	053-6273107		saleh-78@g mail.com

**1.8.2 יזם**

**1.8.3 בעלי עניין בקרקע**

הערה כללית לבעלי עניין בקרקע: בעל עניין בקרקע לצורך הגשת תכנית בלבד

**1.8.4 עורך התכנית ובעלי מקצוע**

מקצוע/ תואר	סוג	שם	מספר רשיון	שם תאגיד	ישוב	רחוב	בית	טלפון	פקס	דוא"ל
	עורך ראשי	סחר קואסמי	79772		ירושלים	דרך בית חנינא		02-5822743	02-5822743	sayyad931617 @yahoo.com
	מודד	חליל משהדאוי	1196		ירושלים	א טברי	4	02-9128493		ashrafa33@h otmail.com

## 1.9 הגדרות בתכנית

בתכנית זו יהא לכל מונח מהמונחים המפורטים להלן הפרוש המופיע בצד ההגדרה, אלא אם כן משתמע אחרת מהוראות התכנית או מהקשר הדברים.



מונח	הגדרת מונח
הועדה המחוזית	הועדה המחוזית לתכנון ולבניה מחוז ירושלים וכל ועדת משנה שתוקם לצורך זה.
הועדה המקומית	הועדה המקומית לתכנון ולבניה ירושלים

כל מונח אשר לא הוגדר בתכנית זו, תהיה נודעת לו המשמעות הנתונה לו בחוק התכנון והבניה התשכ"ה – 1965 (להלן "החוק") או בתקנות שהותקנו מכוחו, וזאת בהיעדר כוונה אחרת משתמעת.

## 2. מטרת התכנית ועיקרי הוראותיה

### 2.1 מטרת התכנית

הקמת בניין חדש.

### 2.2 עיקרי הוראות התכנית



1. שינוי יעוד של קרקע מאזור מגורים 5 מיוחד למגורים ג'.
2. קביעת מס' יח"ד.
3. קביעת מס' הקומות.
4. קביעת גובה מרבי.
5. קביעת שטחי הבנייה המירביים.
6. קביעת קווי בניין מירביים.
7. קביעת הוראות בגין חניה תת קרקעית.
8. קביעת הוראות בינוי ופיתוח.
9. קביעת הוראות בגין הריסה.
10. קביעת תנאים למתן היתר בניה.
11. קביעת הוראות בגין עצים להעתקה.





### 3. טבלת יעודי קרקע ותאי שטח בתכנית

#### 3.1 טבלת יעודי קרקע ותאי שטח בתכנית

יעוד	תאי שטח
מגורים ג'	1

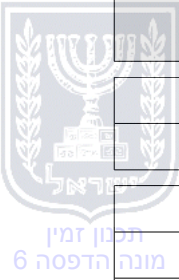
  

סימון בתשריט	יעוד	תאי שטח כפופים
בלוק עץ/עצים להעתקה	מגורים ג'	1
להריסה	מגורים ג'	1
קו בנין תחת/ תת קרקעי	מגורים ג'	1

#### 3.2 טבלת שטחים


מצב מאושר		
יעוד	מ"ר	אחוזים
אזור מגורים 5 מיוחד	454.87	100
סה"כ	454.87	100

מצב מוצע		
יעוד	מ"ר מחושב	אחוזים מחושב
מגורים ג'	454.87	100
סה"כ	454.87	100



## 4. יעודי קרקע ושימושים

4.1	<b>מגורים ג'</b>
4.1.1	<b>שימושים</b>
	מגורים
4.1.2	<b>הוראות</b>
א	<p><b>הוראות בניוי</b></p> <p>- גובה הגדרות בחזית החלקה הפונה אל הרחוב לא יעלה על 1.2 מ'.                      - קירות תמך כלפי מגרשים מצרניים יהיו בדירוג שלא יעלה על 3 מ'.</p>
ב	<p><b>חניה</b></p> <p>- מספר מקומות החניה יקבע בהתאם לתקן החניה החל במקום לעת אישור הבקשה להיתר.                      - מפלס החנייה יותאם למפלס הגישה בזיקת הנאה בתחום תכנית 617241.</p>
ג	<p><b>גדר/מבנה/חריגות בניה להריסה</b></p> <p>האלמנטים המסומנים בתשריט/נספח הבינוי מס' 1 בצהוב להריסה, יהרסו כתנאי לטופס 4, ע"י בעלי הזכויות בחלק המבנה המיועד להריסה.</p>
ד	<p><b>סטיה ניכרת</b></p> <p>א. גובה הבניה המירבי כמצויין בנספח מס' 1 הינו מחייב וכל סטיה ממנו תחשב כסטייה ניכרת.                      ב. קווי הבניין המפורטים בתשריט התכנית הינם מרביים, צמצום השטח שבין גבול המגרש לבין קו הבניין יחשב כסטייה ניכרת.</p>
ה	<p><b>עיצוב אדריכלי</b></p> <p>הבניה תבוצע באבן טבעית מרובעת ומסותת. הבניה באבן נסורה חלקה שאיננה מסותתת אסורה.</p>
ו	<p><b>קווי בנין</b></p> <p>1. קווי הבניין הנם בהתאם למפורט בתשריט                      2. קו בנין תת קרקעי הנו עבור שטחי הבניה הממוקמים במלואם מתחת לקרקע</p>
ז	<p><b>קולטי שמש על הגג</b></p> <p>- בגגות שטוחים יוצבו קולטים לדודי שמש כחלק אינטגרלי מתכנון הגג או המעקה.                      - הפתרון התכנוני טעון אישור מהנדס העיר.                      - תשמר גישה חופשית לכול הדיירים אל גג הבניין.</p>
ח	<p><b>תנאים למתן היתרי בניה</b></p> <p>א. תיאום התכנון והעיצוב האדריכלי של הבנין עם מהנדס הועדה המקומית ו/או מי מטעמו.                      ב. הגשת תכנית פיתוח שטח לכל מגרש בקני"מ 1:100, לאישור מהנדס הועדה המקומית ו/או מי מטעמו. התכנית תכלול את האלמנטים שיידרשו.                      ג. תיאום תשתיות עם מהנדס העיר ו/או מי מטעמו: קביעת דרכי ביצוע של כל עבודות התשתית לרבות קו ביוב ו/או דרך ו/או עמוד תאורה ו/או קווי תאורה ו/או מרכזיית תאורה וכל העבודות הכרוכות בביצוע הנ"ל וכדומה (להלן: עבודות תשתית) המצויים בתוך תחומי המקרקעין ובסמוך</p>



מגורים ג'	4.1
<p>למקרקעין, כל מערכות התשתית שבתחום התכנית כולל חשמל (למעט קו מתח עליון) תקשורת (למעט מתקנים סלולריים), צינורות ביוב ומים ראשיים וכיו"ב תהיינה תת קרקעיות. בעל היתר הבניה יעתיק, במידת הצורך, את התשתיות וכל המתקנים והאביזרים הקיימים, הכורכים בהם, למקום מתאים אשר ייקבע ע"י הרשות.</p> <p>ד. תנאי להיתר בניה הוא הגשת תכנית חניה מפורטת בתוך המגרש על פי התקן התקף ועל פי מידות תקניות.</p> <p>ה. תנאי להיתר בניה הוא הגשה ואישור תכנית מפורטת לפיתוח שביל גישה שאושר בתכנית 617241.</p>	
<p><b>שמירה על עצים בוגרים</b></p> <p>א. כל העצים הבוגרים כפי שהוגדרו בסעיף 83ג' לחוק התכנון והבניה מסומנים בתשריט.</p> <p>ב. העצים המסומנים בתשריט להעתקה יועתקו ע"י מגישי הבקשה להיתר ועל חשבונם, להנחת דעת המחלקה לשיפור פני העיר. תזמון ההעתקות, סוגי ההעתקות וקביעת התיפולים בעצים לפני העתקה יהיה על פי מפרטים גנניים מקובלים ולפי קביעת גנן מקצועי. העצים המועתקים יוטפלו ויתוחזקו ע"י היזם.</p> <p>ג. באחריות היזם להוציא רשיונות העתקה ועקירה לעצים כחוק במחלקת גננות.</p> <p>ד. נציג מחלקת גננות יבדוק העצים, חיוניותם וחיבורם למערכת השקיה כתנאי לטופס אכלוס.</p>	ט



## 5. טבלת זכויות והוראות בניה - מצב מוצע - חלק א'

קו בנין (מטר)	מספר קומות		גובה מבנה-מעל הכניסה הקובעת (מטר)	צפיפות יח"ד לדונם	מספר יח"ד	תכסית (% מתא שטח)	אחוזי בניה כוללים (%)	שטחי בניה (מ"ר)				גודל מגרש (מ"ר)	בניין / מקום	תאי שטח	שימוש	יעוד		
	צידי-שמאלי	צידי-ימני						מתחת לכניסה הקובעת	מעל הכניסה הקובעת	סה"כ שטחי בניה	מתחת לכניסה הקובעת						מעל הכניסה הקובעת	
								שרות	עיקרי		שרות	עיקרי						
(4)	(4)	1	4	12.48 (3)	16	8	40	250 (2)	1220.35 (1)	421	0	120.75	598.6	455	1	1	מגורים	מגורים ג'



## 5. טבלת זכויות והוראות בניה - מצב מוצע - חלק ב'

מ"ר שטח העיקרי (מ"ר)	קו בנין (מטר)		בניין / מקום	תאי שטח	שימוש	יעוד
	קדמי	אחורי				
80	(4)	(4)	1	1	מגורים	מגורים ג'

האמור בטבלה זו גובר, במקרה של סתירה, על הוראות כלליות אחרות, בין בהוראות התכנית ובין בתשריט המצב המוצע. גם בטבלה עצמה גוברת הוראה מפורטת על הוראה כללית

שטחי הבניה המפורטים בטבלה שלעיל כוללים את כל שטחי הבניה המירביים בתכנית זו

### הערה ברמת הטבלה:

\*שטחי הבנייה המפורטים בטבלה שלעיל כוללים את כל שטחי הבניה המירביים בתכנית זו ומחושבים בהתאם לתקנות התכנון והבנייה (חישוב שטחים בתכניות ובהיתרים) התשנ"ב, לרבות שטחי החנייה ושטחי מרחבים מוגנים בהתאם לדרישות התקן.

### הערות לטבלת זכויות והוראות בניה – מצב מוצע:

- (1) כולל 80 מ"ר שטח עבור מרפסות.
- (2) שטחי הבניה המרביים מעל לכניסה הקובעת הינם %158..
- (3) גובה רצפת הגג יהיה 12.48 מעל מפלס 0.00 שייקבע בהתאם למפלס זיקת ההנאה במעבר הגישה למגרש. מעל גובה זה מעקה תקני וחדר יציאה לגג בלבד..
- (4) כמצוין בתשריט.



תכנון זמין  
מונה הדפסה 6



תכנון זמין  
מונה הדפסה 6

## 6. הוראות נוספות

### 6.1 ניהול מי נגר

ייותרו לפחות 20% שטחים חדירי מים מתוך שטח המגרש הכולל, במגמה לאפשר קליטת כמות גדולה ככל הניתן של מי נגר עילי וחילחולם לתת הקרקע בתחומי המגרש. השטחים חדירי מים אפשר שיהיו מגוננים או מצופים בחומר חדיר (כגון: חצץ וחלוקים).

### 6.2 פסולת בניין

יש לפנות פסולת בניין לאתר מאושר ע"י המשרד להגנת הסביבה בהתאם לתקנה 16 (ג') לתקנון התכנון והבנייה (בקשה להיתר, תנאי ואגרות) התש"ל 1970.

## 7. ביצוע התכנית

### 7.1 שלבי ביצוע

מספר שלב	תאור שלב	התנייה
1	הבניה תבוצע בהינף אחד	לא תותר בניה בשלבים.
2	איכלוס	העתקת העצים המסומנים להעתקה, ונטיעת עצים בוגרים בתחום המגרש בתיאום עם אגף שפ"ע.

### 7.2 מימוש התכנית

זמן התכנית 10 שנים מיום אישורה.

