

הוראות התכנית

תכנית מס' 101-0643122

שינוי קוי בנין עבור תוספת מרפסות ברח' פתח תקווה 11-5, רוממה.

ירושלים


מחוז

ירושלים מרחב תכנון מקומי

תכנית מתאר מקומית

סוג תכנית

אישורים



ניתן לצפות במסמכי התכנית ובהחלטות בעניינה באתר תכנון זמין:

<http://mavat.moin.gov.il/MavatPS/Forms/SV3.aspx?ABC>

דברי הסבר לתכנית

תאור התכנית והרקע להגשתה
מדובר בבניין על חלקה 87 בגוש 30236 רח' פתח תקווה 5-11, בשכונת רוממה, ירושלים. התב"ע התקפה הינה תכנית 9770 א' אשר אושרה בשנת 2012, וייעוד החלקה הוא מגורים ב'.
בבניין מאושרות היום 6 קומות מעל מפלס הכניסה ו-2 קומות מתחת למפלס הכניסה.
התוכנית מציעה שינוי קוי בניין עבור תוספת מרפסות.

רקע תכנוני לתכנית
לבניין היתר בניה מס' 17/267 שאשר תוספות בניה עפ"י תמ"א 38, תוספת לקומות הקיימות והוספת 2.5 קומות חדשות.

פרטים משמעותיים לגבי הבניה הקיימת בפועל
הבניה המתוארת בנספח הבינוי היא מאושרת עפ"י תוכנית להיתר שהוגשה מכח הוראות תמ"א 38 ותב"ע 10038, אך עדיין לא בנויה בפועל.

מעמדו של מגיש התכנית בקרקע ועמדות בעלי הקרקע בבניה על רכוש משותף ו/או על זכויות בניה משותפות.

מגיש התוכנית הוא יזם התמ"א 38 לבניין אשר מכח התחייבותו לתת לכלל יח"ד מרפסת סוכה, מגיש תוכנית זו. למגיש ייפוי כח תכנוני מטעם דיירי הבניין להגיש את התוכנית.



דף ההסבר מהווה רקע לתכנית ואינו חלק ממסמכיה הסטטוטוריים.

1. זיהוי וסיווג התכנית

שינוי קוי בנין עבור תוספת מרפסות ברח' פתח תקווה
5-11, רוממה.

שם התכנית
שם התכנית ומספר התכנית

101-0643122 מספר התכנית

2.701 דונם שטח התכנית

תכנית מתאר מקומית סוג התכנית

האם מכילה הוראות
של תכנית מפורטת

ועדת התכנון המוסמכת
להפקיד את התכנית

62 א (א) (4) לפי סעיף בחוק

תכנית שמכוחה ניתן להוציא היתרים או הרשאות היתרים או הרשאות

ללא איחוד וחלוקה סוג איחוד וחלוקה

האם כוללת הוראות
לענין תכנון תלת מימדי



1.5 מקום התכנית

1.5.1 נתונים כלליים	מרחב תכנון מקומי	ירושלים
	קואורדינאטה X	219412
	קואורדינאטה Y	633505

1.5.2 תיאור מקום רחוב פתח תקווה, מקביל לרחוב סורוצקין, בשכונת רוממה.

1.5.3 רשויות מקומיות בתכנית והתייחסות לתחום הרשות, נפה

ירושלים - חלק מתחום הרשות: ירושלים

נפה ירושלים

1.5.4 כתובות שבהן חלה התכנית

ישוב	רחוב	מספר בית	כניסה
ירושלים	פתח תקוה	9	
ירושלים	פתח תקוה	7	
ירושלים	פתח תקוה	11	
ירושלים	פתח תקוה	5	

שכונה רוממה

1.5.5 גושים וחלקות בתכנית

מספר גוש	סוג גוש	חלק / כל הגוש	מספרי חלקות בשלמותן	מספרי חלקות בחלקן
30236	מוסדר	חלק		87, 170

הכל על-פי הגבולות המסומנים בתשריט בקו הכחול.

1.5.6 גושים ישנים

לא רלוונטי

1.5.7 מגרשים / תאי שטח מתכניות קודמות שלא נרשמו כחלקות

מספר תוכנית	מספר מגרש/תא שטח
א/9770	1

1.5.8 מרחבי תכנון גובלים בתכנית

לא רלוונטי



תכנון זמין
מונה הדפסה 10



תכנון זמין
מונה הדפסה 10



תכנון זמין
מונה הדפסה 10

1.6 יחס בין התכנית לבין תכניות מאושרות קודמות

תאריך	מס' עמוד בילקוט פרסומים	מספר ילקוט פרסומים	הערה ליחס	סוג יחס	מספר תכנית מאושרת
27/12/2017	3628	7655	תכנית זו אינה פוגעת בהוראות תכנית 10038. הוראות תכנית 10038 תחולנה על תכנית זו.	כפיפות	10038
16/07/1959	1586	687	תכנית זו מחליפה את תכנית המתאר המקומית לירושלים.	החלפה	62
26/07/2012	5456	6450	תכנית זו משנה רק את המפורט בתכנית זו וכל יתר הוראות תכנית 9770/א ממשיכות לחול.	שינוי	א /9770



1.7 מסמכי התכנית

נכלל בהוראות התכנית	תיאור המסמך	תאריך יצירה	עורך המסמך	תאריך עריכה	מספר עמודים / גליון	קנה מידה	תחולה	סוג המסמך
כן			אוריה שוחט				מחייב	הוראות התכנית
לא	תשריט מצב מוצע		אוריה שוחט		1	1:250	מחייב	תשריט מצב מוצע
לא		10:40 14/08/2019	אוריה שוחט	14/08/2019	1	1:250	רקע	מצב מאושר



תכנון זמין
מונה הדפסה 10

כל מסמכי התכנית מהווים חלק בלתי נפרד ממנה, משלימים זה את זה ויקראו כמקשה אחת. במקרה של סתירה בין המסמכים המחייבים לבין המנחים יגברו המסמכים המחייבים. במקרה של סתירה בין המסמכים המחייבים לבין עצמם תגברנה ההוראות על התשריטים



תכנון זמין
מונה הדפסה 10

1.8 בעלי עניין/ בעלי זכויות בקרקע /עורך התכנית ובעלי מקצוע

1.8.1 מגיש התכנית

מקצוע/ תואר	סוג	שם	מספר רשיון	שם תאגיד	ישוב	רחוב	בית	טלפון	פקס	דוא"ל
	מייצג בא כח	מייצג בא כח, חברת מקסיקו ישראל		מקסיקו ישראל בע"מ	ירושלים	המרפא	8	073-7419330		345bait@gmail.com

1.8.2 יזם

1.8.3 בעלי עניין בקרקע

1.8.4 עורך התכנית ובעלי מקצוע

מקצוע/ תואר	סוג	שם	מספר רשיון	שם תאגיד	ישוב	רחוב	בית	טלפון	פקס	דוא"ל
	עורך ראשי	אוריה שוחט	101729		ירושלים	שמואל הנגיד	19	073-7419330		345bait@gmail.com
	מודד	מיכאל שוורץ	1048		ירושלים	טהון	14	02-6483683	02-6413002	345bait@gmail.com

1.9 הגדרות בתכנית

לא רלוונטי



תכנון זמין
מונה הדפסה 10

כל מונח אשר לא הוגדר בתכנית זו, תהיה נודעת לו המשמעות הנתונה לו בחוק התכנון והבניה התשכ"ה – 1965 (להלן "החוק") או בתקנות שהותקנו מכוחו, וזאת בהיעדר כוונה אחרת משתמעת.

2. מטרת התכנית ועיקרי הוראותיה

2.1 מטרת התכנית

שינוי קוי בנין עבור תוספת מרפסות.

2.2 עיקרי הוראות התכנית

שינוי קווי בניין וקביעת קווי בניין חדשים.



תכנון זמין
מונה הדפסה 10



תכנון זמין
מונה הדפסה 10

3. טבלת יעודי קרקע ותאי שטח בתכנית


3.1 טבלת יעודי קרקע ותאי שטח בתכנית

יעוד	תאי שטח	
מגורים ב'	1	
סימון בתשריט	יעוד	תאי שטח כפופים
קו בנין עילי	מגורים ב'	1

3.2 טבלת שטחים

מצב מאושר		
יעוד	מ"ר	אחוזים
מגורים ב'	2,701	100
סה"כ	2,701	100

מצב מוצע		
יעוד	מ"ר מחושב	אחוזים מחושב
מגורים ב'	2,701.65	100
סה"כ	2,701.65	100



4. יעודי קרקע ושימושים

4.1	מגורים ב'
4.1.1	שימושים
	מגורים
4.1.2	הוראות
א	איכות הסביבה יש לפנות פסולת בנין לאתר מאושר ע"י המשרד להגנת הסביבה בהתאם לתקנה 16 (ג') לתקנון התכנון והבנייה (בקשה להיתר, תנאי ואגרות) התש"ל-1970.
ב	סטייה ניכרת א. גובה הבניה המרבי כמצוין בנספח הבינוי הינו מחייב וכל סטייה ממנו תחשב כסטייה ניכרת בהתאם לתקנות חוק התכנון והבניה (סטייה ניכרת מתכנית), התשס"ב-2002. ב. קווי הבניין המפורטים בתשריט התכנית הינם מחייבים, צמצום השטח שבין גבול תא שטח מס' 1 לבין קו הבניין יחשב כסטייה ניכרת בהתאם לתקנות חוק התכנון והבניה (סטייה ניכרת מתכנית), התשס"ב-2002.
ג	עיצוב אדריכלי הבניה תבוצע באבן טבעית מרובעת ומסותתת. הבניה באבן נסורה חלקה שאיננה מסותתת אסורה.
ד	קולטי שמש על הגג 1. בגגות שטוחים יוצבו קולטים לדודי שמש כחלק אינטגרלי מתכנון הגג או המעקה. 2. הפתרון התכנוני טעון אישור מהנדס העיר.
ה	תנאים למתן היתרי בניה א. תיאום התכנון והעיצוב האדריכלי של הבניין עם מהנדס הועדה המקומית ו/או מי מטעמו. ב. הגשת תכנית פיתוח שטח לכל מגרש בקני"מ 1:100, לאישור מהנדס הועדה המקומית ו/או מי מטעמו. התכנית תכלול את האלמנטים שיידרשו. ג. תאום תשתיות עם מהנדס העיר ו/או מי מטעמו: קביעת דרכי ביצוע של כל עבודות התשתית לרבות קו ביוב ו/או דרך ו/או עמוד תאורה ו/או קווי תאורה ו/או מרכזיית תאורה וכל העבודות הכרוכות בביצוע הנ"ל וכדומה (להלן: עבודות תשתית) המצויים בתוך תחומי המקרקעין ובסמוך למקרקעין, כל מערכות התשתית שבתחום התכנית כולל חשמל (למעט קו מתח עליון) תקשורת (למעט מתקנים סלולריים), צינורות ביוב ומים ראשיים וכיו"ב תהיינה תת קרקעיות. בעל היתר הבניה יעתיק, במידת הצורך, את התשתיות וכל המתקנים והאביזרים הקיימים, הכרוכים בהם, למקום מתאים אשר ייקבע ע"י הרשות. ד. היתר לתוספות הבניה למבנה קיים מותנה בבדיקה בדבר הצורך בחיזוק המבנים לפי הוראות תקן ישראלי ת"י 413.
ו	ניהול מי נגר ייוותרו לפחות 15% שטחים חדירי מים מתוך שטח תא השטח הכולל, במגמה לאפשר קליטת



תכנון זמין
מונה הדפסה 10



תכנון זמין
מונה הדפסה 10



תכנון זמין
מונה הדפסה 10

4.1	מגורים ב'
	<p>כמות גדולה ככל הניתן של מי נגר עילי וחילחולם לתת הקרקע בתחומי תא שטח מס' 1. השטחים חדירי מים אפשר שיהיו מגוננים או מצופים בחומר חדיר (כגון: חצץ וחלוקים).</p>
ז	<p>קווי בנין</p> <p>1. קווי הבניין המסומנים בתשריט בקו ושתי נקודות בדיו בצבע אדום הינם קווי בניין למרפסות בלבד.</p> <p>2. מודגש בזאת כי אין בשינוי זה משום תוספת בזכויות בניה מאושרות בשטח.</p>
ח	<p>הנחיות מיוחדות</p> <p>כל יתר ההוראות שנקבעו בתכנית 9770 א' ו-10038 שלא שונו במסגרת תכנית 643122 זו, ממשיכות לחול ללא שינוי.</p>



5. טבלת זכויות והוראות בניה - מצב מוצע


קו בנין (מטר)				מספר קומות		גובה מבנה - מעל הכניסה הקובעת (מטר)	שטחי בניה (מ"ר)	גודל מגרש (מ"ר)	תאי שטח	שימוש	יעוד
קדמי	אחורי	צידי- שמאלי	צידי- ימני	מתחת לכניסה הקובעת	מעל הכניסה הקובעת						
(2)	(2)	(2)	(2)	2	7	64	סה"כ שטחי בניה (1)	גודל מגרש כללי 2701	1	מגורים	מגורים ב'

האמור בטבלה זו גובר, במקרה של סתירה, על הוראות כלליות אחרות, בין בהוראות התכנית ובין בתשריט המצב המוצע.
 גם בטבלה עצמה גוברת הוראה מפורטת על הוראה כללית
 שטחי הבניה המפורטים בטבלה שלעיל כוללים את כל שטחי הבניה המירביים בתכנית זו

הערות לטבלת זכויות והוראות בניה – מצב מוצע:

(1) שטחי הבניה הם השטחים המאושרים מכח תכנית 9770א'..

(2) כמפורט בתשריט.



תכנון זמין
מונה הדפסה 10



תכנון זמין
מונה הדפסה 10

6. הוראות נוספות

6.1 היטל השבחה

הוועדה המקומית תטיל ותגבה היטל השבחה בהתאם להוראות התוספת השלישית לחוק. לא יוצא היתר בניה במקרקעין קודם ששולם היטל ההשבחה המגיע אותה שעה בשל אותם מקרקעין, או שניתנה ערבות לתשלום בהתאם להוראות החוק.

7. ביצוע התכנית

7.1 שלבי ביצוע

מספר שלב	תאור שלב	התנייה
1	תוספת מרפסות	הבניה תבוצע בהינף אחד, לא תותר בנייה בשלבים.

7.2 מימוש התכנית

ל.ר



תכנון זמין
מונה הדפסה 10



תכנון זמין
מונה הדפסה 10



תכנון זמין
מונה הדפסה 10