

הוראות התכנית

תכנית מס' 101-0633065

בינוי וחזית מסחרית בדרך בית לחם הישנה

ירושלים


מחוז

מרחב תכנון מקומי ירושלים

תכנית מתאר מקומית

סוג תכנית

אישורים



חוק התכנון והבניה, התשכ"ה - 1965
משרד האוצר - מחוז ירושלים
הוועדה המחוזית החליטה ביום:
10/03/2019

להפקיד את התכנית
 18/11/2019

י"ר הוועדה המחוזית

תאריך

ניתן לצפות במסמכי התכנית ובהחלטות בעניינה באתר תכנון זמין:

<http://mavat.moin.gov.il/MavatPS/Forms/SV3.aspx?ABC>

דברי הסבר לתכנית

בתוכנית המוגשת מדובר בשטח המיועד למגורים 5 מיוחד ו 6 מיוחד לפי תכנית מס' 2668 המאושרת. התכנית עוסקת בשינוי יעוד השטח למגורים ג' תוך הגדלה במספר הקומות ושינוי בקווי הבנין המאושרים. שטח התכנית הוא ריק ממבנים. מגישי התכנית הם בעלי עניין בקרקע.



תכנון זמין
מונה הדפסה 13



תכנון זמין
מונה הדפסה 13



תכנון זמין
מונה הדפסה 13

דף ההסבר מהווה רקע לתכנית ואינו חלק ממסמכיה הסטטוטוריים.

1. זיהוי וסיווג התכנית

1.1 שם התכנית ומספר התכנית	שם התכנית	בינוי וחזית מסחרית בדרך בית לחם הישנה
	מספר התכנית	101-0633065
1.2 שטח התכנית		0.720 דונם
1.4 סיווג התכנית	סוג התכנית	תכנית מתאר מקומית
	האם מכילה הוראות של תכנית מפורטת	כן
	ועדת התכנון המוסמכת להפקיד את התכנית	מחוזית
	לפי סעיף בחוק	לי"ר
	היתרים או הרשאות	תכנית שמכוחה ניתן להוציא היתרים או הרשאות
	סוג איחוד וחלוקה	ללא איחוד וחלוקה
	האם כוללת הוראות לענין תכנון תלת מימדי	לא



1.5 מקום התכנית

1.5.1 נתונים כלליים מרחב תכנון מקומי ירושלים

223246 קואורדינאטה X

630823 קואורדינאטה Y

1.5.2 תיאור מקום דרך בית לחם הישנה, שכ' ראס אל עמוד.

1.5.3 רשויות מקומיות בתכנית והתייחסות לתחום הרשות, נפה

ירושלים - חלק מתחום הרשות: ירושלים

נפה ירושלים

1.5.4 כתובות שבהן חלה התכנית

ישוב	רחוב	מספר בית	כניסה
ירושלים	דרך בית לחם		

שכונה ראס אל עמוד

1.5.5 גושים וחלקות בתכנית

מספר גוש	סוג גוש	חלק / כל הגוש	מספרי חלקות בשלמותן	מספרי חלקות בחלקן
30899	לא מוסדר	חלק	3	

הכל על-פי הגבולות המסומנים בתשריט בקו הכחול.

1.5.6 גושים ישנים

לא רלוונטי

1.5.7 מגרשים / תאי שטח מתכניות קודמות שלא נרשמו כחלקות

לא רלוונטי

1.5.8 מרחבי תכנון גובלים בתכנית

לא רלוונטי



תכנון זמין
מונה הדפסה 13




תכנון זמין
מונה הדפסה 13



תכנון זמין
מונה הדפסה 13

1.6 יחס בין התכנית לבין תכניות מאושרות קודמות

תאריך	מס' עמוד בילקוט פרסומים	מספר ילקוט פרסומים	הערה ליחס	סוג יחס	מספר תכנית מאושרת
22/01/1998	1600	4610	תכנית זו מחליפה בתחומה את תכנית מס' 2668.	החלפה	2668
21/01/2010	1593	6052	תכנית זו אינה פוגעת בהוראות תכנית 5166 / ב. הוראות תכנית 5166 / ב תחולנה על תכנית זו.	כפיפות	5166 / ב
16/07/1959	1586	687	תכנית זו מחליפה בתחומה את תכנית מס' 62.	החלפה	62
30/01/2000	2432	4847	תכנית זו אינה פוגעת בהוראות תכנית מק' / 5022 / א. הוראות תכנית מק' / 5022 / א תחולנה על תכנית זו.	כפיפות	מק' / 5022 / א



1.7 מסמכי התכנית

נכלל בהוראות התכנית	תיאור המסמך	תאריך יצירה	עורך המסמך	תאריך עריכה	מספר עמודים / גליון	קנה מידה	תחולה	סוג המסמך
כן			מחמד אבו גנאם				מחייב	הוראות התכנית
לא	תשריט מצב מוצע		מחמד אבו גנאם		1	1: 250	מחייב	תשריט מצב מוצע
לא		19: 07 01/08/2019	מחמד אבו גנאם	10/07/2019	1	1: 100	מנחה	בינוי
לא		18: 14 19/04/2018	מחמד אבו גנאם	19/04/2018	1	1: 250	רקע	מצב מאושר

כל מסמכי התכנית מהווים חלק בלתי נפרד ממנה, משלימים זה את זה ויקראו כמקשה אחת. במקרה של סתירה בין המסמכים המחייבים לבין המנחים יגברו המסמכים המחייבים. במקרה של סתירה בין המסמכים המחייבים לבין עצמם תגברנה ההוראות על התשריטים



1.8 בעלי עניין/ בעלי זכויות בקרקע /עורך התכנית ובעלי מקצוע

1.8.1 מגיש התכנית

מקצוע/ תואר	סוג	שם	מספר רשיון	שם תאגיד	ישוב	רחוב	בית	טלפון	פקס	דוא"ל
	פרטי	אנוואר אבו הדואן			ירושלים	(1)				
	פרטי	מגידי נתשה			ירושלים	(1)				
	פרטי	חוסאם קרקי			ירושלים	(2)				

הערה למגיש התכנית:

(1) כתובת: שכי ראס אל עמוד, דרך בית לחם הישנה.

(2) הערה: מגיש התכנית הינו בעל עניין לצורך הגשת תכנית זו. מובהר כי אין באישור התכנית כדי להצביע על זכות קניינית של מגיש התכנית בקרקע הכלולה בתחום התכנית, כתובת: שכי ראס אל עמוד, דרך בית לחם הישנה.

1.8.2 יזם

1.8.3 בעלי עניין בקרקע

1.8.4 עורך התכנית ובעלי מקצוע

מקצוע/ תואר	סוג	שם	מספר רשיון	שם תאגיד	ישוב	רחוב	בית	טלפון	פקס	דוא"ל
אדריכל	עורך ראשי	מחמד אבו גנאם	74623	משרד אדריכלים- סלטאן סלימאן	ירושלים	אל סהל	55	02-6274686	02-6274686	abughanamof fice@yahoo.c om
מודד	מודד	זיד מוסטפה	1423		ירושלים	אל קינדי	2	02-6567605	02-6567604	musa3m@hot mail.com

1.9 הגדרות בתכנית

לא רלוונטי



תכנון זמין
מונה הדפסה 13

כל מונח אשר לא הוגדר בתכנית זו, תהיה נודעת לו המשמעות הנתונה לו בחוק התכנון והבניה התשכ"ה – 1965 (להלן "החוק") או בתקנות שהותקנו מכוחו, וזאת בהיעדר כוונה אחרת משתמעת.

2. מטרת התכנית ועיקרי הוראותיה

2.1 מטרת התכנית

הקמת בנין חדש למגורים ומסחר בדרך בית לחם הישנה.

2.2 עיקרי הוראות התכנית

1. שינוי יעוד שטח ממגורים 5 מיוחד ו 6 מיוחד למגורים ג' עם חזית מסחרית.
2. קביעת בינוי להקמת בנין חדש למגורים ומסחר בן 4 קומות מעל קומת חניה ומחסנים.
- 3 קביעת מס' יח"ד.
4. קביעת שטחי בנייה מרביים .
5. קביעת קווי בנין חדשים .
- 6 . קביעת הוראות בינוי, פיתוח ותנאים למתן היתר בניה.
- 7 . קביעת שלבי ביצוע למימוש התכנית.
8. הגדלת מס' הקומות.



תכנון זמין
מונה הדפסה 13



תכנון זמין
מונה הדפסה 13

3. טבלת יעודי קרקע ותאי שטח בתכנית


3.1 טבלת יעודי קרקע ותאי שטח בתכנית

יעוד	תאי שטח	
מגורים ג'	1	
סימון בתשריט	יעוד	תאי שטח כפופים
חזית מסחרית	מגורים ג'	1
קו בנין תחתי/ תת קרקעי	מגורים ג'	1

3.2 טבלת שטחים

מצב מאושר		
יעוד	מ"ר	אחוזים
מגורים 5 מיוחד	457	63.47
מגורים 6 מיוחד	263	36.53
סה"כ	720	100

מצב מוצע		
יעוד	מ"ר מחושב	אחוזים מחושב
מגורים ג'	719.46	100
סה"כ	719.46	100



4. יעודי קרקע ושימושים

4.1	מגורים ג'
4.1.1	שימושים
	מגורים+חזית מסחרית
4.1.2	הוראות
א	בינוי ו/או פיתוח
	<p>1. על גבול המגרש הפונה לרשות הרבים תחול חובת בניית גדר אבן מקומית בגובה ועפ"י פרט שיקבע ע"י מהנדס הועדה המקומית בתכנית הבינוי.</p> <p>2. גובה קירות התמך המקיפים את המגרש לא יעלה על 3 מטר. במידת הצורך יש לפצל את הקיר ולקבוע ערוגות גינון בין קיר לקיר.</p>
ב	חניה
	<p>1. מספר מקומות החניה יקבע בהתאם לתקן החניה החל במקום לעת אישור הבקשה להיתר.</p> <p>2. החניה תהיה תת קרקעית במלואה.</p> <p>3. ניתן לנצל את הטופוגרפיה בשטח התכנית על מינת ליצור קומת חניה חלקית בתת הקרקע בצמוד לחזית המערבית במפלסים 3.20 - ו 6.40-, במקום קומה תת קרקעית שלמה.</p>
ג	היטל השבחה
	<p>הוועדה המקומית תטיל ותגבה היטל השבחה בהתאם להוראות התוספת השלישית לחוק. לא יוצא היתר בניה במקרקעין קודם ששולם היטל השבחה המגיע אותה שעה בשל אותם מקרקעין, או שניתנה ערבות לתשלום בהתאם להוראות החוק.</p>
ד	חלוקה ו/ או רישום
	<p>א. מיד עם אישורה של תכנית זו, תוכן ע"י מגישי התכנית/ מגישי הבקשה להיתר תכנית לצרכי רישום (תצ"ר) שתוגש בתוך שלושה חודשים מיום אישור תכנית זו, לאישור יו"ר הוועדה המקומית.</p> <p>ב. לא הוגשה תכנית כאמור בסעיף א' לעיל, רשאית הוועדה המקומית לגבות הוצאת הכנת התצ"ר והוצאות הרישום ממגישי הבקשה להיתר, כתנאי למתן היתר בניה ראשון בשטח.</p>
ה	סטיה ניכרת
	<p>א. מספר הקומות המירבי כמצויין בטבלה 5 הינו מחייב וכל תוספת קומות מעבר תחשב כסטיה ניכרת .</p> <p>ב. קווי הבניין המפורטים בתשריט הינם מחייבים, צמצום השטח שבין גבול המגרש לבין קו הבניין יחשב כסטיה ניכרת.</p>
ו	עיצוב אדריכלי
	<p>הבניה תבוצע באבן טבעית מרובעת ומסותתת. הבניה באבן נסורה חלקה שאיננה מסותתת אסורה.</p>
ז	פסולת בניין
	<p>יש לפנות פסולת בניין לאתר מאושר ע"י המשרד לאיכות הסביבה בהתאם לתקנה 16 (ג') לתקנון התכנון והבנייה (בקשה להיתר, תנאי ואגרות) התש"ל-1970.</p>

4.1	מגורים ג'
ח	<p>קווי בנין</p> <p>1. קו הבניין הינו בהתאם למפורט בתשריט. 2. קו בניין תת קרקעי הנו עבור שטחי הבניה הממוקמים במלואם מתחת לקרקע.</p>
ט	<p>קולטי שמש על הגג</p> <p>בגנות שטוחים יוצבו קולטים לדודי שמש כחלק אינטגרלי מתכנון הגג או המעקה. הפתרון התכנוני טעון אישור מהנדס העיר.</p>
י	<p>תנאים למתן היתרי בניה</p> <p>1. תיאום התכנון והעיצוב האדריכלי של הבנין עם מהנדס הועדה המקומית ו/או מי מטעמו. 2. הגשת תכנית פיתוח שטח לכל מגרש בקני"מ 1:100, לאישור מהנדס הועדה המקומית ו/או מי מטעמו. התכנית תכלול את האלמנטים שיידרשו. 3. תאום תשתיות עם מהנדס העיר ו/או מי מטעמו: קביעת דרכי ביצוע של כל עבודות התשתית לרבות קו ביוב ו/או דרך ו/או עמוד תאורה ו/או קווי תאורה ו/או מרכזיית תאורה וכל העבודות הכרוכות בביצוע הנ"ל וכדומה (להלן: עבודות תשתית) המצויים בתוך תחומי המקרקעין ובסמוך למקרקעין, כל מערכות התשתית שבתחום התכנית כולל חשמל (למעט קו מתח עליון) תקשורת (למעט מתקנים סלולריים), צינורות ביוב ומים ראשיים וכיו"ב תהיינה תת קרקעיות. בעל היתר הבניה יעתיק, במידת הצורך, את התשתיות וכל המתקנים והאביזרים הקיימים, הכורכים בהם, למקום מתאים אשר ייקבע ע"י הרשות. 4. תנאי למתן היתר בניה הוא הגשת תכנית חניה בתוך המגרש על פי התקן התקף ועל פי מידות תיקניות. 5. תנאי למתן היתר בניה יהיה תיאום עם המחלקה לתכנון עיר, אגף תושי"ה-מחלקת הדרכים. 6. תנאי להיתר בניה יהיה תיאום נטיעת עצים בוגרים מול מחלקת שפ"ע בעיריית ירושלים.</p>
יא	<p>עתיקות</p> <p>על פי חוק העתיקות, התשל"ח-1978, אם יתגלו בשטח התכנית עתיקות יש להפסיק מיד את העבודות, להודיע על כך לרשות העתיקות ולא להמשיך בעבודות עד לקבלת הודעה אחרת מרשות העתיקות.</p>
יב	<p>חומרי חפירה ומילוי</p> <p>תותר הפעלת מגרסה בתחום התכנית באישור הרשות הסביבתית המוסמכת.</p>
יג	<p>מסחר</p> <p>1. על החזית המסחרית המסומנת בתשריט יחולו ההוראות שנקבעו בתכנית המתאר לגבי חזית מסחרית. 2. לא יבוצע שילוט על קירות חיצוניים בבניין אלא בהתאם להוראות חוק עזר לירושלים, שילוט, התש"מ-1980.</p>
יד	<p>ניהול מי נגר</p> <p>יותרו לפחות 25% שטחים חדירי מים מתוך שטח המגרש הכולל, במגמה לאפשר קליטת כמות גדולה ככל הניתן של מי נגר עילי וחילחולם לתת הקרקע בתחומי המגרש. השטחים חדירי מים אפשר שיהיו מגוננים או מצופים בחומר חדיר (כגון: חצץ וחלוקים).</p>



5. טבלת זכויות והוראות בניה - מצב מוצע - חלק א'

קו בנין (מטר)	מספר קומות		גובה מבנה- מעל הכניסה הקובעת (מטר)	צפיפות יה"ד לדונם	מספר יה"ד	תכסית (% מתא שטח)	אחוזי בניה כוללים (%)	שטחי בניה (מ"ר)				גודל מגרש (מ"ר)	בניין / מקום	תאי שטח	שימוש	יעוד	
								מתחת לכניסה הקובעת		מעל הכניסה הקובעת							גודל מגרש כללי
								שרות	עיקרי	שרות	עיקרי						
(2)	3	2	7.2	10	7	(1) 45	204	1467.2	443	563.9	46	414.3	720	1	1	מגורים ג'	
(2)		1					52	375	200		12	163	720	1	1	מסחר ג'	
(2)	3	2	7.2	10	7	(4) 45	(3) 256	1842.2	643	563.9	58	577.3	720	1	1	מגורים ג' >סך <הכל	



תכנון זמין
הדפסה 13



תכנון זמין
מונה הדפסה 13

5. טבלת זכויות והוראות בניה - מצב מוצע - חלק ב'

קו בנין (מטר)	בניין / מקום	תאי שטח	שימוש	יעוד	קו בנין (מטר)	
					קדמי	אחורי
(2)	1	1	מגורים	ג'	(2)	(2)
(2)	1	1	מסחר	ג'	(2)	(2)
(2)	1	1	<סך הכל>	ג'	(2)	(2)

תכנון זמין
מונה הדפסה 13

האמור בטבלה זו גובר, במקרה של סתירה, על הוראות כלליות אחרות, בין בהוראות התכנית ובין בתשריט המצב המוצע.
גם בטבלה עצמה גוברת הוראה מפורטת על הוראה כללית

שטחי הבניה המפורטים בטבלה שלעיל כוללים את כל שטחי הבניה המירביים בתכנית זו
הערכים בטבלה מתייחסים לכל תא שטח בנפרד גם אם הוגדר טווח תאי שטח

הערה ברמת הטבלה:

שטחי הבניה המפורטים בטבלה שלעיל כוללים את כל שטחי הבניה המרביים בתכנית זו ומחושבים בהתאם לתקנות התכנון והבניה לרבות שטחי חניה, מרפסות ושטחים למרחבים מוגנים.

הערות לטבלת זכויות והוראות בניה – מצב מוצע:

- (1) התכסית התת קרקעית לא תעלה על 80%..
- (2) לפי המסומן בתשריט..
- (3) אחוזי הבניה מרביים הכוללים את הבניה מעל הכניסה הקובעת ואת השטחים העיקריים שמתחת לכניסה הקובעת הינם 166% והם מהווים 1199.2 מ"ר מסך שטחי הבניה..
- (4) תכסית תת קרקעית עד 80%..
- (5) מספר הקומות המירבי מעל הקרקע הינו 4. מספר הקומות ייבנו ממפלס הקרקע הסמוכה בכל חתך..



תכנון זמין
מונה הדפסה 13

6. הוראות נוספות

7. ביצוע התכנית

7.1 שלבי ביצוע

מספר שלב	תאור שלב	התנייה
1	הבניה תבוצע בהינף אחד	לא תותר בניה בשלבים
2	טופס איכלוס	נטיעת עצים בוגרים בשטח התכנית בתיאום עם אגף שפ"ע.

7.2 מימוש התכנית

זמן משוער למימוש התכנית 5 שנים מיום אישורה.



תכנון זמין
מונה הדפסה 13



תכנון זמין
מונה הדפסה 13



תכנון זמין
מונה הדפסה 13