


הוראות התכנית

תכנית מס' 101-0685206

הגדלת מס' קומות ומס' יח"ד אום טובא ירושלים



מחוז ירושלים
מרחב תכנון מקומי ירושלים
סוג תכנית תכנית מתאר מקומית

אישורים



ניתן לצפות במסמכי התכנית ובהחלטות בעניינה באתר תכנון זמין:

<http://mavat.moin.gov.il/MavatPS/Forms/SV3.aspx?ABC>

דברי הסבר לתכנית

התכנית נמצאת בצור באהר ירושלים
יעוד הקרקע הינו איזור מגורים 5 מיוחד לפי תכנית 2302 א
קיים בשטח בניין בהיתר, התכנית מציעה תוספת קומה מעל הבניין הקיים.
מגיש התוכנית הוא בעל הקרקע.



תכנון זמין
מונה הדפסה 9



תכנון זמין
מונה הדפסה 9



תכנון זמין
מונה הדפסה 9

דף ההסבר מהווה רקע לתכנית ואינו חלק ממסמכיה הסטטוטוריים.

1. זיהוי וסיווג התכנית

הגדלת מס' קומות ומס' יח"ד אום טובא ירושלים	שם התכנית	1.1 שם התכנית ומספר התכנית
101-0685206	מספר התכנית	
1.200 דונם		1.2 שטח התכנית
תכנית מתאר מקומית	סוג התכנית	1.4 סיווג התכנית
כן	האם מכילה הוראות של תכנית מפורטת	
מחוזית	ועדת התכנון המוסמכת להפקיד את התכנית	
לי"ר	לפי סעיף בחוק	
תכנית שמכוחה ניתן להוציא היתרים או הרשאות	היתרים או הרשאות	
ללא איחוד וחלוקה	סוג איחוד וחלוקה	
לא	האם כוללת הוראות לענין תכנון תלת מימדי	



1.5 מקום התכנית

1.5.1 נתונים כלליים מרחב תכנון מקומי ירושלים

221418 קואורדינאטה X

626968 קואורדינאטה Y

1.5.2 תיאור מקום אום טובא, ירושלים.

1.5.3 רשויות מקומיות בתכנית והתייחסות לתחום הרשות, נפה

ירושלים - חלק מתחום הרשות: ירושלים

נפה ירושלים

1.5.4 כתובות שבהן חלה התכנית

ישוב	רחוב	מספר בית	כניסה
ירושלים	אל משהאד		

שכונה אום טובא

1.5.5 גושים וחלקות בתכנית

מספר גוש	סוג גוש	חלק / כל הגוש	מספרי חלקות בשלמותן	מספרי חלקות בחלקן
30787	לא מוסדר	חלק	1	

הכל על-פי הגבולות המסומנים בתשריט בקו הכחול.

1.5.6 גושים ישנים

לא רלוונטי

1.5.7 מגרשים / תאי שטח מתכניות קודמות שלא נרשמו כחלקות

לא רלוונטי

1.5.8 מרחבי תכנון גובלים בתכנית

לא רלוונטי



תכנון זמין
מונה הדפסה 9




תכנון זמין
מונה הדפסה 9



תכנון זמין
מונה הדפסה 9

1.6 יחס בין התכנית לבין תכניות מאושרות קודמות

מספר תכנית מאושרת	סוג יחס	הערה ליחס	מספר ילקוט פרסומים	מס' עמוד בילקוט פרסומים	תאריך
2302 / א	החלפה	תכנית זו מחליפה בתחומה הוראות תכנית 2302.א.	4802	26	23/09/1999
5166 / ב	כפיפות	תכנית זו אינה פוגעת בהוראות תכנית 5166 / ב. הוראות תכנית 5166 / ב תחולנה על תכנית זו.	6052	1593	21/01/2010
62	החלפה	תכנית זו מחליפה בתחומה הוראות תכנית מתאר 62.	687	1586	16/07/1959
מק/ 5022 / א	כפיפות	תכנית זו אינה פוגעת בהוראות תכנית מק/ 5022 / א. הוראות תכנית מק/ 5022 / א תחולנה על תכנית זו.	4847	2432	30/01/2000



1.7 מסמכי התכנית

נכלל בהוראות התכנית	תיאור המסמך	תאריך יצירה	עורך המסמך	תאריך עריכה	מספר עמודים/גליון	קנה מידה	תחולה	סוג המסמך
כן			בשיר טויל				מחייב	הוראות התכנית
לא	תשריט מצב מוצע		בשיר טויל		1	1: 250	מחייב	תשריט מצב מוצע
לא	מחייב לעניין: גובה בניין, מספר קומות.	00: 03 06/11/2019	בשיר טויל	05/11/2019	1	1: 100	מנחה	בינוי
לא		14: 05 04/11/2019	בשיר טויל	03/11/2019	1	1: 200	מחייב חלקית	תנועה
לא		15: 32 20/09/2018	בשיר טויל	20/09/2018	1	1: 250	רקע	מצב מאושר

כל מסמכי התכנית מהווים חלק בלתי נפרד ממנה, משלימים זה את זה ויקראו כמקשה אחת. במקרה של סתירה בין המסמכים המחייבים לבין המנחים יגברו המסמכים המחייבים. במקרה של סתירה בין המסמכים המחייבים לבין עצמם תגברנה ההוראות על התשריטים



1.8 בעלי עניין/ בעלי זכויות בקרקע /עורך התכנית ובעלי מקצוע**1.8.1 מגיש התכנית**

מקצוע/ תואר	סוג	שם	מספר רשיון	שם תאגיד	ישוב	רחוב	בית	טלפון	פקס	דוא"ל
	פרטי	מגדי אבו תר			ירושלים	(1)		052-4445974		
	פרטי	מוחמד אבו תר			ירושלים	(2)		052-4445974		
	פרטי	סמר אלקיסי			ירושלים	(3)		052-5336944		
	פרטי	טלאל משהור			ירושלים	(4)		052-4445974		

הערה למגיש התכנית:

- (1) הערה: מגיש התכנית הינו בעל עניין בקרקע לצורך הגשת תכנית זו בלבד. מובהר כי אין באישור התכנית כדי להצביע על זכות קניינית של מגיש התכנית בקרקע הכלולה בתחום התכנית. כתובת: אום טובא, ירושלים..
- (2) הערה: מגיש התכנית הינו בעל עניין בקרקע לצורך הגשת תכנית זו בלבד. מובהר כי אין באישור התכנית כדי להצביע על זכות קניינית של מגיש התכנית בקרקע הכלולה בתחום התכנית. כתובת: אום טובא, ירושלים..
- (3) הערה: מגיש התכנית הינו בעל עניין בקרקע לצורך הגשת תכנית זו בלבד. מובהר כי אין באישור התכנית כדי להצביע על זכות קניינית של מגיש התכנית בקרקע הכלולה בתחום התכנית. כתובת: צור באהר, ירושלים..
- (4) הערה: מגיש התכנית הינו בעל עניין בקרקע לצורך הגשת תכנית זו בלבד. מובהר כי אין באישור התכנית כדי להצביע על זכות קניינית של מגיש התכנית בקרקע הכלולה בתחום התכנית. כתובת: גבל אלמוכבר, ירושלים..

1.8.2 יזם**1.8.3 בעלי עניין בקרקע**

הערה כללית לבעלי עניין בקרקע: מגיש התכנית הינו בעל עניין בקרקע לצורך הגשת תכנית זו בלבד. מובהר כי אין באישור התכנית כדי להצביע על זכות קניינית של מגיש התכנית בקרקע הכלולה בתחום התכנית.

1.8.4 עורך התכנית ובעלי מקצוע

תכנון זמין
מונה הדפסה 9




תכנון זמין
מונה הדפסה 9

מקצוע/ תואר	סוג	שם	מספר רשיון	שם תאגיד	ישוב	רחוב	בית	טלפון	פקס	דוא"ל
	עורך ראשי	בשיר טויל	105556		טייבה	(1)		050-4797324	02-5865426	bashir.tawil @yahoo.com
הנדסאי אדריכלות	הנדסאי	מוסא חמאד	55270		ירושלים	(2)		054-7536677		mousa.hamm ad2@gmail.c om
	מודד	האני עומרי	1180		ירושלים	(3)		02-6276585		alawzi@bezi qint.net

(1) כתובת: טייבה, המשולש..

(2) כתובת: צור באהר, ירושלים..

(3) כתובת: בית חנינא, ירושלים..



1.9 הגדרות בתכנית

לא רלוונטי



תכנון זמין
מונה הדפסה 9

כל מונח אשר לא הוגדר בתכנית זו, תהיה נודעת לו המשמעות הנתונה לו בחוק התכנון והבניה התשכ"ה – 1965 (להלן "החוק") או בתקנות שהותקנו מכוחו, וזאת בהיעדר כוונה אחרת משתמעת.

2. מטרת התכנית ועיקרי הוראותיה

2.1 מטרת התכנית

תוספת קומות מעל בניין קיים.

2.2 עיקרי הוראות התכנית

- 1- שינוי יעוד הקרקע ממגורים 5 למגורים א'.
- 2- קביעת שטחי הבניה המירבי.
- 3- קביעת קווי בניין חדשים.
- 4- קביעת תוספת יח"ד.
- 5- קביעת מספר קומות.
- 6- קביעת שלבי ביצוע למימוש התכנית.
- 7- קביעת תנאים למתן היתר בניה.



תכנון זמין
מונה הדפסה 9



תכנון זמין
מונה הדפסה 9

3. טבלת יעודי קרקע ותאי שטח בתכנית

3.1 טבלת יעודי קרקע ותאי שטח בתכנית

יעוד	תאי שטח
מגורים ב'	1
דרך מאושרת	100

סימון בתשריט	יעוד	תאי שטח כפופים
קו בנין תחתי	מגורים ב'	1

3.2 טבלת שטחים

מצב מאושר		
אחוזים	מ"ר	יעוד
2.62	27	דרך
97.38	1,002	מגורים 5 מיוחד
100	1,029	סה"כ

מצב מוצע		
אחוזים מחושב	מ"ר מחושב	יעוד
2.61	26.9	דרך מאושרת
97.39	1,002.79	מגורים ב'
100	1,029.69	סה"כ



תכנון זמין
מונה הדפסה 9




תכנון זמין
מונה הדפסה 9



תכנון זמין
מונה הדפסה 9

4. יעודי קרקע ושימושים

4.1	מגורים ב'
4.1.1	שימושים
	מגורים
4.1.2	הוראות
א	הוראות בינוי
	<p>1- גובה קירות התמך לא יעלה מעל 3 מ'.</p> <p>2- גובה הגדרות בחזית החלקה הבונה אל הרחוב לא יעלה על 1.20 מ'.</p>
ב	חניה
	מספר מקומות החניה יקבע בהתאם לתקן החניה החל לעת אישור הבקשה להיתר.
ג	סטיה ניכרת
	<p>א. קוי הבנין המפורטים בתשריט התכנית הינם מרביים, צמצום השטח שבין גבול המגרש לבין קו הבנין יחשב כסטיה ניכרת.</p> <p>ב. מס. הקומות כמצוין בטבלה 5 הנו מירבי וכל הגדלה תחשב כסטיה ניכרת.</p>
ד	עיצוב אדריכלי
	הבניה תבוצע באבן טבעית מרובעת ומסותת. הבניה באבן נסורה חלקה שאיננה מסותת אסורה.
ה	קווי בנין
	<p>1. קווי הבניין הנם בהתאם למפורט בתשריט</p> <p>2. קו בנין תת קרקעי הנו עבור שטחי הבניה הממוקמים בתת הקרקע.</p>
ו	קולטי שמש על הגג
	בגגות שטוחים יוצבו קולטים לדודי שמש כחלק אינטגרלי מתכנון הגג או המעקה. הפתרון התכנוני טעון אישור מהנדס העיר.
4.2	דרך מאושרת
4.2.1	שימושים
	דרך כהגדרתה בחוק התכנון והבניה התשר"ה - 1965 למעט מסילת ברזל.
4.2.2	הוראות
א	הוראות בינוי
	<p>א. תינתן אפשרות מעבר לתשתיות עירוניות ולמערכות ניקוז בתוואי הכביש המוצע.</p> <p>ב. תכנון מפורט של הדרך יכלול תכנון נוף בהתאם להנחיות אגף שפ"ע, ובהתאם להנחיות עיריית ירושלים לתכנון רחובות במרחב הציבורי.</p>



5. טבלת זכויות והוראות בניה - מצב מוצע - חלק א'

קו בנין (מטר)	מספר קומות		גובה מבנה- מעל הכניסה הקובעת (מטר)	מספר יח"ד	תכסית (% מתא שטח)	אחוזי בניה כוללים (%)	שטחי בניה (מ"ר)				גודל מגרש (מ"ר)	בניין / מקום	תאי שטח	שימוש	יעוד				
							מתחת לכניסה הקובעת		מעל הכניסה הקובעת							גודל מגרש כללי			
							שרות	עיקרי	שרות	עיקרי									
(2)	צידי- שמאלי	צידי- ימני	מתחת לכניסה הקובעת	מעל הכניסה הקובעת	1	3	8.85 (1)	12	45	175	1756	590		227	819	1003	1	1	תחת מגורים ב'



אחוריתכנון זמין
מונה הדפסה 9



תכנון זמין
מונה הדפסה 9

5. טבלת זכויות והוראות בניה - מצב מוצע - חלק ב'

מ"ר / שטח העיקרי (מ"ר)	קו בנין (מטר)	בניין / מקום	תאי שטח	שימוש	יעוד
120	קדמי (2)	1	1	תתת מגורים ב	מגורים ב'

האמור בטבלה זו גובר, במקרה של סתירה, על הוראות כלליות אחרות, בין בהוראות התכנית ובין בתשריט המצב המוצע. גם בטבלה עצמה גוברת הוראה מפורטת על הוראה כללית

שטחי הבניה המפורטים בטבלה שלעיל כוללים את כל שטחי הבניה המירביים בתכנית זו הערכים בטבלה מתייחסים לכל תא שטח בנפרד גם אם הוגדר טווח תאי שטח

הערה ברמת הטבלה:

שטחי בבניה המפורטים בטבלה שלעיל כוללים את כל שטחי הבניה המרביים בתכנית זו ומחושבים בהתאם לתקנות התכנון והבניה, לרבות שטחי חניה ושטחים למרחבים מוגנים.

הערות לטבלת זכויות והוראות בניה – מצב מוצע:

(1) גובה רצפת הגג בשני המבנים יהיה 8.85 מעל מפלס 0.00 שהוא 761.45 מעל גובה זה יותרו חללי עליה לגג ומעקות תקניות בלבד..

(2) לפי תשריט.



תכנון זמין
מונה הדפסה 9



תכנון זמין
מונה הדפסה 9

6. הוראות נוספות

6.1	עתיקות
	על פי חוק העתיקות, התשל"ח 1978, עם יתגלו בשטח התכנית עתיקות יש להפסיק מיד את העבודות, להודיע על כך לרשות העתיקות ולא להמשיך בעבודות עד לקבלת הודעה אחרת מרשות העתיקות.
6.2	הפקעות ו/או רישום
	השטחים המיועדים לצרכי ציבור (הדרך המאושרת), יופקעו על ידי הוועדה המקומית וירשמו על שם הרשות המקומית בהתאם להוראות פרק ח' לחוק התכנון והבניה, התשכ"ה 1965, ובכפוף לכל דין.
6.3	ניהול מי נגר
	ייותרו לפחות 20% שטחים חדירי מים מתוך שטח המגרש הכולל, במגמה לאפשר קליטת כמות גדולה ככל הניתן של מי נגר עילי וחילחולם לתת הקרקע בתחומי המגרש. השטחים חדירי מים אפשר שיהיו מגוננים או מצופים בחומר חדיר (כגון: חצץ וחלוקים).
6.4	חיזוק מבנים, תמא/ 38
	היתר לתוספות הבנייה למבנה קיים מותנה בבדיקה בדבר הצורך בחיזוק המבנה לפי הוראות תקן ישראלי ת"י 413.
6.5	פסולת בניין
	יש לפנות פסולת בנין לאתר מאושר ע"י המשרד לאיכות הסביבה בהתאם לתקנה 16 (ג') לתקנון התכנון והבנייה (בקשה להיתר, תנאי ואגרות) התש"ל-1970.
6.6	תנאים למתן היתרי בניה
	א. תיאום התכנון והעיצוב האדריכלי של הבנין עם מהנדס הועדה המקומית ו/או מי מטעמו. ב. הגשת תכנית פיתוח שטח לכל מגרש בקנ"מ 1:100, לאישור מהנדס הועדה המקומית ו/או מי מטעמו. התכנית תכלול את האלמנטים שיידרשו. ג. תאום תשתיות עם מהנדס העיר ו/או מי מטעמו: קביעת דרכי ביצוע של כל עבודות התשתית לרבות קו ביוב ו/או דרך ו/או עמוד תאורה ו/או קווי תאורה ו/או מרכזיית תאורה וכל העבודות הכרוכות בביצוע הנ"ל וכדומה (להלן: עבודות תשתית) המצויים בתוך תחומי המקרקעין ובסמוך למקרקעין, כל מערכות התשתית שבתחום התכנית כולל חשמל (למעט קו מתח עליון) תקשורת (למעט מתקנים סלולריים), צינורות ביוב ומים ראשיים וכיו"ב תהינה תת קרקעיות. בעל היתר הבניה יעתיק, במידת הצורך, את התשתיות וכל המתקנים והאביזרים הקיימים, הכורכים בהם, למקום מתאים אשר ייקבע ע"י הרשות. ד. תנאי למתן היתר בניה יהיה אישור אגף תושי"ה לתכנון המפורט לדרך הסטוטורית הקיימת מצפון עד לתחום המגרש כך שתתאפשר כניסה עם רכב למגרש. ה. תנאי למתן היתר בניה יהיה הגשת תכנית חניה מפורטת בתוך המגרש לאישור אגף תושי"ה. ו. תנאי למתן היתר בניה יהיה תיאום עם אגף תברואה על מנת לקבוע מיקום וגודל מתקן האשפה. ז. תנאי למתן היתר בנייה יהיה תיאום עם אגף שפ"ע לעניין נטיעת עצים בוגרים.

7. ביצוע התכנית

7.1 שלבי ביצוע

מספר שלב	תאור שלב	התנייה
1	הבניה תבוצע בהינף אחד	לא תותר בניה בשלבים
2	טופס אכלוס	א. נטיעת עצים בוגרים בחלקה על פי הנחיית אגף שפ"ע. ב. שיקום מדרכות, כביש וכל התשתיות אשר יפגעו כתוצאה מעבודות הבניה לשביעות רצונו של כל מחלקות אגף שפ"ע.

7.2 מימוש התכנית

הזמן למימוש התכנית הינו 7 שנים מיום אישורה.

