


הוראות התכנית

תכנית מס' 101-0702068

תוספת בנייה על בניין מגורים קיים בית חנינה - ירושלים



מחוז ירושלים
מרחב תכנון מקומי ירושלים
סוג תכנית תכנית מתאר מקומית

אישורים



חוק התכנון והבניה, התשכ"ה - 1965
משרד האוצר - מחוז ירושלים
הוועדה המחוזית החליטה ביום:
14/04/2019

להפקיד את התכנית
09/12/2019

תאריך יו"ר הוועדה המחוזית

ניתן לצפות במסמכי התכנית ובהחלטות בעניינה באתר תכנון זמין:

<http://mavat.moin.gov.il/MavatPS/Forms/SV3.aspx?ABC>

דברי הסבר לתכנית

תחום התכנית הינו בחלקה 103, בגוש 30611 בשכונת בית חנינה ירושלים . שטח התכנית 2574 מ"ר. בשטח התכנית קיימים 2 בניינים מגורים בני 3 קומות מעל קומת מרתף . הבניינים נבנו על פי היתר בניה מס 2010/412.0 ו 2010/412.1. התכנית החלה היא תכנית 7459 אשר מייעדת את השטח לאזור מגורים 1 75% אחוזי בניה. התכנית המוצעת עוסקת בהגדלת שטחי הבנייה הקיימים בשטח ומציעה תוספת 2 קומות לכל בניין.



תכנון זמין
מונה הדפסה 19



תכנון זמין
מונה הדפסה 19



תכנון זמין
מונה הדפסה 19

דף ההסבר מהווה רקע לתכנית ואינו חלק ממסמכיה הסטטוטוריים.

1. זיהוי וסיווג התכנית

תוספת בנייה על בניין מגורים קיים בית חנינה -ירושלים

שם התכנית 1.1

שם התכנית ומספר התכנית

101-0702068

מספר התכנית

2,574 דונם

שטח התכנית 1.2

תכנית מתאר מקומית

סוג התכנית 1.4

האם מכילה הוראות של תכנית מפורטת לא

ועדת התכנון המוסמכת מחוזית להפקיד את התכנית

לפי סעיף בחוק לי"ר

היתרים או הרשאות תכנית שמכוחה ניתן להוציא היתרים או הרשאות

סוג איחוד וחלוקה ללא איחוד וחלוקה

האם כוללת הוראות לענין תכנון תלת מימדי לא



1.5 מקום התכנית

1.5.1 נתונים כלליים מרחב תכנון מקומי ירושלים

220920 קואורדינאטה X

637804 קואורדינאטה Y

1.5.2 תיאור מקום עיקול סמטה 8 ברחוב אלבירוני במרכז בית חנינה

1.5.3 רשויות מקומיות בתכנית והתייחסות לתחום הרשות, נפה

ירושלים - חלק מתחום הרשות:

נפה ירושלים

1.5.4 כתובות שבהן חלה התכנית

שכונה בית חנינה

1.5.5 גושים וחלקות בתכנית

מספר גוש	סוג גוש	חלק / כל הגוש	מספרי חלקות בשלמותן	מספרי חלקות בחלקן
30611	מוסדר	חלק		103

הכל על-פי הגבולות המסומנים בתשריט בקו הכחול.

1.5.6 גושים ישנים

לא רלוונטי

1.5.7 מגרשים / תאי שטח מתכניות קודמות שלא נרשמו כחלקות

מספר תוכנית	מספר מגרש/תא שטח
7459	n23

1.5.8 מרחבי תכנון גובלים בתכנית

לא רלוונטי



תכנון זמין
מונה הדפסה 19



תכנון זמין
מונה הדפסה 19



תכנון זמין
מונה הדפסה 19

1.6 יחס בין התכנית לבין תכניות מאושרות קודמות

תאריך	מס' עמוד בילקוט פרסומים	מספר ילקוט פרסומים	הערה ליחס	סוג יחס	מספר תכנית מאושרת
25/05/2000	3594	4884	על תחום התכנית חלות הוראות והגבלות בניה כפי שנקבעו בהוראות תמא/15 תכנית המתאר הארצית לתפרושת שדות התעופה, לרבות לענין גובה המישור האופקי הנובע מקיומו של שדה התעופה עטרות	כפיפות	תמא/ 15
21/01/2010	1593	6052	תכנית זו כפופה לתכנית 5166/ב, הוראות תכנית 5166/ב תחולנה על תכנית זו	כפיפות	5166 / ב
16/07/1959	1586	687	תכנית זו מחליפה את הוראות תכנית המתאר 62.	החלפה	62
20/08/2006	4666	5567	תכנית זו מחליפה את הוראות תכנית המתאר 7459	החלפה	7459
30/01/2000	2432	4847	תכנית זו כפופה לתכנית 5022א, הוראות תכנית 5022א תחולנה על תכנית זו.	כפיפות	מק/ 5022 / א



1.7 מסמכי התכנית

נכלל בהוראות התכנית	תיאור המסמך	תאריך יצירה	עורך המסמך	תאריך עריכה	מספר עמודים / גליון	קנה מידה	תחולה	סוג המסמך
כן			נירה שובל				מחייב	הוראות התכנית
לא	תשריט מצב מוצע		נירה שובל		1	1: 250	מחייב	תשריט מצב מוצע
לא		18: 09 27/11/2019	אמגד טחאן	05/09/2019	1	1: 200	מנחה	בינוי
לא	תשריט מצב מאושר	09: 17 30/01/2019	אמגד טחאן	30/01/2019	1	1: 250	רקע	מצב מאושר

כל מסמכי התכנית מהווים חלק בלתי נפרד ממנה, משלימים זה את זה ויקראו כמקשה אחת. במקרה של סתירה בין המסמכים המחייבים לבין המנחים יגברו המסמכים המחייבים. במקרה של סתירה בין המסמכים המחייבים לבין עצמם תגברנה ההוראות על התשריטים



1.8 בעלי עניין/ בעלי זכויות בקרקע /עורך התכנית ובעלי מקצוע

1.8.1 מגיש התכנית

מקצוע/ תואר	סוג	שם	מספר רשיון	שם תאגיד	ישוב	רחוב	בית	טלפון	פקס	דוא"ל
	פרטי	מחמד אחמד אל עריב		דרכון	ירושלים	(1)				ahmadgarib@aol.com

הערה למגיש התכנית:

(1) כתובת: בית חנינה.

1.8.2 יזם

1.8.3 בעלי עניין בקרקע

הערה כללית לבעלי עניין בקרקע: הערה: מגיש התכנית הינו בעל ענין בקרקע לצורך הגשת תכנית זו בלבד, יובהר כי אין באישור התכנית להצביע על קניין כלשהוא בקרקע הכלולה בתכנית זו

1.8.4 עורך התכנית ובעלי מקצוע

מקצוע/ תואר	סוג	שם	מספר רשיון	שם תאגיד	ישוב	רחוב	בית	טלפון	פקס	דוא"ל
	עורך ראשי	נירה שובל	22167		ירושלים	רמות אלון		02-5835432		nirshoval@gmail.com
	מהנדס	אמגד טחאן	85458		ירושלים	(1)				amjad.tahhan@gmail.com

(1) כתובת: בית חנינה.

1.9 הגדרות בתכנית

לא רלוונטי



תכנון זמין
מונה הדפסה 19

כל מונח אשר לא הוגדר בתכנית זו, תהיה נודעת לו המשמעות הנתונה לו בחוק התכנון והבניה התשכ"ה – 1965 (להלן "החוק") או בתקנות שהותקנו מכוחו, וזאת בהיעדר כוונה אחרת משתמעת.

2. מטרת התכנית ועיקרי הוראותיה

2.1 מטרת התכנית

הוספת 2 קומות מעל שני בנינים קיימים

2.2 עיקרי הוראות התכנית

1. שינוי יעוד הקרקע מאזור מגורים 1 מיוחד למגורים ב'.

2. קביעת בינוי לתוספת 2 קומות מעל שני בנינים קיימים לשם תוספת יח"ד 6 יחידות דיור חדשות לבניין מס' 2 ו

4 יחידות דיור לבניין מס' 1.

3. קביעת קווי בניין חדשים לבניה.

4. הגדלת שטחי הבניה המירביים בתחום התכנית

5. קביעת מספר יחידות הדיור ל 24 יחידת דיור.

6. קביעת מס הקומות בבניין ל 5 קומות מעל קומת חניה .

7. קביעת שלבי ביצוע להקמת תוספות הבנייה .

8. קביעת הוראות בינוי וקביעת תנאים למתן היתר בניה בשטח.

9. קביעת הוראות בגין גדרות להריסה.



תכנון זמין
מונה הדפסה 19



תכנון זמין
מונה הדפסה 19

3. טבלת יעודי קרקע ותאי שטח בתכנית

3.1 טבלת יעודי קרקע ותאי שטח בתכנית

יעוד	תאי שטח	
מגורים ב'	1	
סימון בתשריט	יעוד	תאי שטח כפופים
מבנה להריסה	מגורים ב'	1


3.2 טבלת שטחים

מצב מאושר

יעוד	מ"ר	אחוזים
מגורים 1	2,574.27	100
סה"כ	2,574.27	100


מצב מוצע

יעוד	מ"ר מחושב	אחוזים מחושב
מגורים ב'	2,574.27	100
סה"כ	2,574.27	100



4. יעודי קרקע ושימושים

4.1	מגורים ב'
4.1.1	שימושים
	מגורים
4.1.2	הוראות
א	<p>הוראות בניוי</p> <p>תותר תוספות בנייה כמפורט להלן:</p> <ol style="list-style-type: none"> 1. תותר תוספת שתי קומות מעל שני המבנים לשם תוספת 10 יחידות דיור חדשות. קווי הבניין המרביים יהיו כמצוין בתשריט בקו נקודה בצבע אדום. 2. זכויות הבניה והוראות הבינוי יהיו כמפורט בטבלה שבסעיף 5 להלן. 3. גובה הגדרות על גבול השטח הציבורי לא יעלה על 1.20 מטרים ממפלס השטח הציבורי.
ב	<p>חניה</p> <ol style="list-style-type: none"> 1. מקומות החניה הנדרשים על פי התקן יבוצעו בתחום המגרש בלבד. 2. החניה תהיה על פי התקן התקף בעת מתן היתרי בניה. 3. תנאי למתן היתר בניה יהיה הגשת תכנון מפורט של פתרון חנייה לאישור מהנדס הוועדה המקומית, או מי מטעמו.
ג	<p>היטל השבחה</p> <ol style="list-style-type: none"> א. הוועדה המקומית תטיל ותגבה היטל השבחה בהתאם להוראות התוספת השלישית לחוק. ב. לא יוצא היתר בניה במקרקעין קודם ששולם היטל השבחה המגיע אותה שעה בשל אותם מקרקעין, או שניתנה ערבות לתשלום בהתאם להוראות החוק.
ד	<p>סטיה ניכרת</p> <ol style="list-style-type: none"> 1. מס' קומות המירביים בתכנית זו הינו מחייב וכל הגדלה שלו תחשב כסטייה ניכרת. 2. קווי הבניין המפורטים בתשריט התכנית מחייבים, צמצום השטח שבין גבול המגרש לבין קו הבניין יחשב כסטייה ניכרת.
ה	<p>עיצוב אדריכלי</p> <p>הבניה תבוצע באבן טבעית מרובעת ומסותתת מאותו סוג גוון סיתות וכיחול אבן הבניין הקיים הבנייה באבן נסורה, חלקה, ללא סיתות, אסורה.</p>
ו	<p>פסולת בניין</p> <p>באחריות מגיש התכנית לבצע גריסה של פסולת בניה באתר הבניה. שאריות הפסולת יועברו לאתר מאושר ע"י המשרד לאיכות הסביבה בהתאם לתקנה 16(ג) לתקנות התכנון והבניה (בקשה להיתר, תנאי ואגרות) התשי"ל 1970. פינוי הפסולת יעשה ע"י יזם התכנית ועל חשבוננו.</p>
ז	<p>קולטי שמש על הגג</p> <ol style="list-style-type: none"> 1. בגגות שטוחים יוצבו קולטים לדודי שמש כחלק אינטגרלי מתכנון הגג או המעקה. א. 2. כחלק בלתי נפרד מהיתר הבניה יעתיקו מגישי הבקשה להיתר לתוספת הקומה המוצעת בתכנית זו, את המתקנים המשותפים הקיימים על גג הבניין הקיים, אל גג הבניין החדש, לרבות 1 דודים



4.1	מגורים ב'
	<p>וקולטי שמש, אנטנות טלוויזיה רדיו וכדומה. 3. תישמר גישה חופשית לכלל הדיירים אל גג הבניין . 4. הפתרון התכנוני טעון אישור מהנדס העיר</p>
ח	<p>תנאים למתן היתרי בניה</p> <p>(1) תיאום התכנון והעיצוב האדריכלי של הבניין עם מהנדס העיר או מי מטעמו וקבלת אישורו (2) הגשת תכנון מפורט לפיתוח השטח בקני"מ 1:100 לאישור מהנדס העיר או מי מטעמו התכנון יכלול בין היתר את האלמנטים הבאים: העמדת הבניין, מפלסי בינוי ופיתוח, מפלס חצר, קירות תומכים, חתכים, חזיתות, תכנון חניה נדרשת ותכנית שיוך החניה. ציון מיקום יחידות מיזוג אוויר פנימיות וחימוניות ואופן הסרתן, מיקום מתקני אשפה, צוברי גז, ארונות למערכות תשתית ואופן שילובם בחזיתות הגדרת חצרות פנימיות שתוצמדנה ליחידות הדיר, גינות ונטיעות, פרטים מחייבים לביצוע פרגולות באופן אחיד לכל הבניין, סימון פתרון מעלית, פרטי בנייה, מיקום וצורה של מסתורי הכביסה . ביצוע כל האמור לעיל יהא על ידי מגישי התכנית ועל חשבונם. (3) תאום תשתיות עם מהנדס העיר או מי מטעמו: קביעת דרכי ביצוע של כל עבודות התשתית לרבות קווי ביוב ו/או דרך ו/או עמוד תאורה ו/או קווי תאורה ו/או מרכזיית תאורה וכל העבודות הכרוכות בביצוע הנ"ל וכדומה המצויים בתוך תחומי המקרקעין ובסמוך למקרקעין. כל מערכות התשתית שבתחום התכנית כולל חשמל (למעט קו מתח עליון) תקשורת (למעט מתקנים סלולאריים), צינורות ביוב ומים ראשיים וכיוצא בזה תהיינה תת קרקעיות. מגיש התכנית יעתיק במידת הצורך את התשתיות וכל המתקנים והאביזרים הקיימים, הכרוכים בהם, למקום מתאים, אשר יקבע על ידי הרשות המקומית ביצוע כל האמור לעיל יהא על חשבון מגישי התכנית. (4) תאום עם מחלקת תברואה בדבר מיקום וגודל מתקן אשפה כתנאי למתן היתר בניה. (5) תאום עם מחלקת כיבוי כתנאי למתן היתר בניה. (6) תאום עם מחלקת נגישות כתנאי למתן היתר בניה. (7) אישור רשות תעופה האזרחית כמפורט בסעיף 6.1 להלן.</p>
ט	<p>עתיקות</p> <p>על פי חוק העתיקות, התשל"ח 1978, עם יתגלו בשטח התכנית עתיקות יש להפסיק מיד את העבודות, להודיע על כך לרשות העתיקות ולא להמשיך בעבודות עד לקבלת הודעה אחרת מרשות העתיקות.</p>
י	<p>חיזוק מבנים, תמא/ 38</p> <p>היתר לתוספות הבנייה למבנה קיים מותנה בבדיקה בדבר הצורך בחיזוק המבנה לפי הוראות תקן ישראלי ת"י 413.</p>
יא	<p>ניהול מי נגר</p> <p>יוותרו לפחות 20% שטחים חדירי מים מתוך שטח המגרש הכולל, במגמה לאפשר קליטת כמות גדולה ככל הניתן של מי נגר עילי וחלחולם לתת הקרקע בתחומי המגרש. השטחים חדירי מים אפשר שיהיו מגוננים או מצופים בחומר חדיר(כגון: חצץ, חלוקים וכד).</p>



5. טבלת זכויות והוראות בניה - מצב מוצע - חלק א'

קו בנין (מטר)	מספר קומות		גובה מבנה- מעל הכניסה הקובעת (מטר)	מספר יה"ד	תכסית (% מתא שטח)	אחוזי בניה כוללים (%)	שטחי בניה (מ"ר)				גודל מגרש (מ"ר)	תאי שטח	יעוד			
							מתחת לכניסה הקובעת		מעל הכניסה הקובעת					גודל מגרש כללי		
							אחורי	צידי- שמאלי	צידי- ימני	מתחת לכניסה הקובעת	מעל הכניסה הקובעת	שרות	עיקרי		שרות	עיקרי
(3)	(3)	(3)	1	5	16.1 (2)	24	37.9	155	4184 (1)	210	498	675	2661	2574.27	1	מגורים ב'



תכנון זמין
מונה הדפסה 19



תכנון זמין
מונה הדפסה 19

5. טבלת זכויות והוראות בניה - מצב מוצע - חלק ב'

מרפסות-בנוסף לשטח העיקרי (מ"ר)	קו בנין (מטר)	תאי שטח	יעוד
	קדמי (3)		
140		1	מגורים ב'

האמור בטבלה זו גובר, במקרה של סתירה, על הוראות כלליות אחרות, בין בהוראות התכנית ובין בתשריט המצב המוצע. גם בטבלה עצמה גוברת הוראה מפורטת על הוראה כללית

שטחי הבניה המפורטים בטבלה שלעיל כוללים את כל שטחי הבניה המירביים בתכנית זו הערכים בטבלה מתייחסים לכל תא שטח בנפרד גם אם הוגדר טווח תאי שטח

הערה ברמת הטבלה:

*שטחי הבנייה המפורטים בטבלה שלעיל כוללים את כל שטחי הבניה המרביים בתכנית זו ומחושבים לרבות שטחי החנייה ושטחי מרחבים מוגנים

הערות לטבלת זכויות והוראות בניה – מצב מוצע:

(1) כולל שטח עבור מרפסות.

(2) 16.1 מתייחס לגובה לבניין מס' 1, גובה לבניין מס' 2 יהיה 15.5 מעל כניסה קובעת- מעל גובה זה תותר יציאה לגג ומעקה בגובה תקני..

(3) כמסומן בתשריט.



תכנון זמין
מונה הדפסה 19



תכנון זמין
מונה הדפסה 19

6. הוראות נוספות

6.1 גובה מבנים ו/או בטיחות טיסה

א. על תחום התכנית חלות ההגבלות שנקבעו בתמ"א 15, תכנית מתאר ארצית לשדות תעופה (להלן התמ"א) לרבות הגבלות בניה לגובה. התמ"א על מסמכיה תהא עדיפה וגוברת על תכנית זו ולא יינתן היתר בנייה או הקלה מכוח תכנית זו אשר יעמוד בסתירה למסמכי התמ"א.

ב. על תחום התכנית חלות הגבלות בניה בגין קיומו של שדה התעופה עטרות. הגובה המירבי המותר לבניה מעל פני הים, לרבות מעקות בטיחות, חדרי יציאה לגג, דודים וקולטי שמש, מנופים ועגורנים בזמן הבניה וכו' הינו +811 מטרים ואין לחרוג ממנו. אלא באישור רשות שדות התעופה.

7. ביצוע התכנית

7.1 שלבי ביצוע

מספר שלב	תאור שלב	התנייה
1	בנייה	הבניה תבוצע בהינף אחד
2	תנאי לטופס איכלוס	נטיעת עצים בוגרים התחום התכנית בתיאום עם אגף שפ"ע.

7.2 מימוש התכנית

זמן משוער למימוש התכנית הוא 10 שנים מיום אישור התכנית

