

הוראות התכנית

תכנית מס' 101-0573097

תוספת בניה לבנין B לשם תוספת 5 יח"ד חדשות ברח' תכלת מרדכי 14.

ירושלים


מחוז

מרחב תכנון מקומי ירושלים

תכנית מתאר מקומית

סוג תכנית

אישורים



ניתן לצפות במסמכי התכנית ובהחלטות בעניינה באתר תכנון זמין:

<http://mavat.moin.gov.il/MavatPS/Forms/SV3.aspx?ABC>

דברי הסבר לתכנית

תאור התכנית והרקע להגשתה
מדובר בחלקה 175 בגוש 30077 שבה 2 בניינים, התב"ע המבוקשת מתייחסת לבנין השמאלי בתכנית(B)ברח' תכלת מרדכי 14, בשכונת רוממה, ירושלים. התב"ע התקפה הינה תכנית 168716 אשר אושרה בשנת 2015, וייעוד החלקה הוא אזור מגורים ג.
בבניינים קיימות היום 6 קומות מעל מפלס הכניסה ו 3 קומות מינוס של חניה ומחסנים, סה"כ 47 יח"ד. התוכנית מציעה תוספת 4 יח"ד בקומה שישית, ותוספת קומה לשם תוספת יח"ד חדשה.
רקע תכנוני לתכנית
לבנין היתר בניה מס' 84/0257.09 משנת 2015 שאשר תוספת יח"ד באמצעות תוספת בניה.

פרטים משמעותיים לגבי הבניה הקיימת בפועל
הבניה המתוארת בנספח הבינוי היא הבניה הקיימת בפועל, התוספות המסומנות בקו אדום הינן מוצעות. הבניה המסומנת בצהוב מיועדת להריסה.
לא קיימים הליכים משפטיים כנגד בעלי הדירות בבנין.

מעמדו של מגיש התכנית בקרקע ועמדות בעלי הקרקע בבניה על רכוש משותף ו/או על זכויות בניה משותפות.
מגיש התוכנית הוא בעל הקרקע.



תכנון זמין
מונה הדפסה 9



תכנון זמין
מונה הדפסה 9



תכנון זמין
מונה הדפסה 9

דף ההסבר מהווה רקע לתכנית ואינו חלק ממסמכיה הסטטוטוריים.

1. זיהוי וסיווג התכנית

תוספת בניה לבנין B לשם תוספת 5 יח"ד חדשות ברח' תכלת מרדכי 14.

1.1 שם התכנית ומספר התכנית

מספר התכנית 101-0573097

שטח התכנית 1.909 דונם

1.2 שטח התכנית

תכנית מתאר מקומית

1.4 סיווג התכנית

האם מכילה הוראות של תכנית מפורטת לא

ועדת התכנון המוסמכת להפקיד את התכנית מקומית

לפי סעיף בחוק 62 א (א) (16), 62 א (א) (9)

היתרים או הרשאות תכנית שמכוחה ניתן להוציא היתרים או הרשאות

סוג איחוד וחלוקה ללא איחוד וחלוקה

האם כוללת הוראות לענין תכנון תלת מימדי לא



1.5 מקום התכנית

1.5.1 נתונים כלליים

מרחב תכנון מקומי ירושלים

קואורדינאטה X 219820

קואורדינאטה Y 633467

1.5.2 תיאור מקום

סמוך לרח' שמגר ומקביל לרח' פתח תקוה

1.5.3 רשויות מקומיות בתכנית והתייחסות לתחום הרשות, נפה

ירושלים - חלק מתחום הרשות: ירושלים

נפה ירושלים

1.5.4 כתובות שבהן חלה התכנית

ישוב	רחוב	מספר בית	כניסה
ירושלים	תכלת מרדכי	14	

שכונה רוממה

1.5.5 גושים וחלקות בתכנית

מספר גוש	סוג גוש	חלק / כל הגוש	מספרי חלקות בשלמותן	מספרי חלקות בחלקן
30077	מוסדר	חלק	175	

הכל על-פי הגבולות המסומנים בתשריט בקו הכחול.

1.5.6 גושים ישנים

לא רלוונטי

1.5.7 מגרשים / תאי שטח מתכניות קודמות שלא נרשמו כחלקות

מספר תוכנית	מספר מגרש/תא שטח
101-0168716	1A

1.5.8 מרחבי תכנון גובלים בתכנית

לא רלוונטי



תכנון זמין
מונה הדפסה 9



תכנון זמין
מונה הדפסה 9



תכנון זמין
מונה הדפסה 9

1.6 יחס בין התכנית לבין תכניות מאושרות קודמות

מספר תכנית מאושרת	סוג יחס	הערה ליחס	מספר ילקוט פרסומים	מס' עמוד בילקוט פרסומים	תאריך
101-0168716	כפיפות	תכנית זו מחליפה את תוכנית מס' מק/ 168716 בנושאים המפורטים בתוכנית זו, כל יתר ההוראות שנקבעו בתוכנית מס' מק/ 168716 ממשיכות לחול.	7092	7943	12/08/2015
12116	כפיפות	תכנית זו משנה את תוכנית מס' 12116 בנושאים המפורטים בתוכנית זו, כל יתר ההוראות שנקבעו בתוכנית מס' 12116 ממשיכות לחול.	5899	1739	12/01/2009
62	החלפה	תוכנית זו מחליפה את תוכנית 62 בתחומה	687	1586	16/07/1959



1.7 מסמכי התכנית

נכלל בהוראות התכנית	תיאור המסמך	תאריך יצירה	עורך המסמך	תאריך עריכה	מספר עמודים / גליון	קנה מידה	תחולה	סוג המסמך
כן			אוריה שוחט				מחייב	הוראות התכנית
לא	תשריט מצב מוצע		אוריה שוחט		1	1: 250	מחייב	תשריט מצב מוצע
לא		12: 56 18/12/2019	אוריה שוחט	18/12/2019	1	1: 100	מחייב חלקית	בינוי ופיתוח
לא	מצב מאושר	11: 01 18/12/2019	יורם אלישיב	18/12/2019	1	1: 250	מנחה	מצב מאושר

כל מסמכי התכנית מהווים חלק בלתי נפרד ממנה, משלימים זה את זה ויקראו כמקשה אחת. במקרה של סתירה בין המסמכים המחייבים לבין המנחים יגברו המסמכים המחייבים. במקרה של סתירה בין המסמכים המחייבים לבין עצמם תגברנה ההוראות על התשריטים



1.8 בעלי עניין/ בעלי זכויות בקרקע /עורך התכנית ובעלי מקצוע

1.8.1 מגיש התכנית

מקצוע/ תואר	סוג	שם	מספר רשיון	שם תאגיד	ישוב	רחוב	בית	טלפון	פקס	דוא"ל
	חברה/תאגיד ממשלתי	חברה/תאגיד ממשלתי		משכנות התכלת בע"מ	ירושלים	(1)	39			

הערה למגיש התכנית:

(1) כתובת: מענה שמחה 39.

1.8.2 יזם

1.8.3 בעלי עניין בקרקע

1.8.4 עורך התכנית ובעלי מקצוע

מקצוע/ תואר	סוג	שם	מספר רשיון	שם תאגיד	ישוב	רחוב	בית	טלפון	פקס	דוא"ל
	עורך ראשי	אוריה שוחט	101729		ירושלים	מענה שימחה	39	073-7419330	073-7419335	345bait@gmail.com
	מודד	יורם אלישיב	985		ירושלים	הרכבים	9	02-6793012	073-7419335	345bait@gmail.com

1.9 הגדרות בתכנית

לא רלוונטי



תכנון זמין
מונה הדפסה 9

כל מונח אשר לא הוגדר בתכנית זו, תהיה נודעת לו המשמעות הנתונה לו בחוק התכנון והבניה התשכ"ה – 1965 (להלן "החוק") או בתקנות שהותקנו מכוחו, וזאת בהיעדר כוונה אחרת משתמעת.

2. מטרת התכנית ועיקרי הוראותיה

2.1 מטרת התכנית

השלמת קומה ותוספת קומה לשם תוספת 5 יח"ד חדשות

2.2 עיקרי הוראות התכנית

2.2.1 קביעת בינוי לתוספות בנייה בבנין B כמפורט להלן:

- קביעת בינוי להשלמת קומה שישית.

- קביעת בינוי לתוספת קומה, הכל לשם תוספת 5 יח"ד חדשות

2.2.2 שינוי קווי בניין וקביעת קווי בניין חדשים.

2.2.3 הגדלת שטחי הבניה בשטח

2.2.4 קביעת שלבי ביצוע למימוש התוכנית, כאמור.

2.2.5 קביעת הוראות בינוי וקביעת תנאים למתן היתר בניה בשטח.



תכנון זמין
מונה הדפסה 9



תכנון זמין
מונה הדפסה 9

3. טבלת יעודי קרקע ותאי שטח בתכנית

3.1 טבלת יעודי קרקע ותאי שטח בתכנית

יעוד	תאי שטח
מגורים ג'	1

סימון בתשריט	יעוד	תאי שטח כפופים
זיקת הנאה למעבר רגלי	מגורים ג'	1
קו בנין עילי	מגורים ג'	1


3.2 טבלת שטחים

מצב מאושר

יעוד	מ"ר	אחוזים
מגורים ג'	1,909	100
סה"כ	1,909	100


מצב מוצע

יעוד	מ"ר מחושב	אחוזים מחושב
מגורים ג'	1,923.18	100
סה"כ	1,923.18	100



4. יעודי קרקע ושימושים

4.1	מגורים ג'
4.1.1	שימושים
	מגורים
4.1.2	הוראות
א	<p>הוראות בינוי</p> <p>תותרנה תוספות בנייה בבנין B כמפורט להלן:</p> <p>-תותרנה תוספות בנייה בקומה שישית (מפלס +18.30), לשם תוספות יח"ד בהתאם למפורט בנספח הבינוי (נספח מס' 1) ובהתאם לקיים בשטח.</p> <p>-תותר תוספת קומה מעל הבניין הקיים, לשם תוספת יחידות דיור חדשות, בהתאם למפורט בנספח מס' 1.</p>
ב	<p>הוראות בינוי</p> <p>מודגש בזאת כי נספח הבינוי (נספח מס' 1) הנו מנחה בלבד למעט הנושאים הבאים שהינם מחייבים: מס' יח"ד מירבי, גובה בניה מירבי, מס' קומות מירבי, שטחי בנייה מירביים וקווי בניין מירביים.</p> <p>קווי הבנין המרביים יהיו כמצוין בתשריט בקו נקודה בצבע אדום.</p>
ג	<p>הוראות בינוי</p> <p>זכויות הבניה והוראות הבינוי יהיו כמפורט בטבלה שבסעיף 5 להלן.</p>
ד	<p>הוראות בינוי</p> <p>מספר יחידות הדיור המרבי בבניין יהיה 52 יחידות דיור.</p> <p>מודגש בזאת כי לא תותר כל תוספת של יחידות דיור בגין תוספות הבניה המוצעת בתכנית זו ותירשם על כך הערת אזהרה בספרי המקרקעין על ידי מגישי התכנית ועל חשבונם כתנאי למתן היתר בניה בשטח.</p>
ה	<p>סטיה ניכרת</p> <p>1. גובה הבנייה המירבי ומספר הקומות המירבי כמצוין בנספח מס' 1 הינו מחייב וכל סטייה ממנו תחשב כסטייה ניכרת בהתאם לתקנות חוק התכנון והבנייה (סטייה ניכרת מתכנית), התשס"ב 2002.</p> <p>2. מס' יחידות הדיור המירבי בתכנית זו הינו מחייב וכל הגדלה שלו תחשב כסטייה ניכרת בהתאם לתקנות חוק התכנון והבנייה (סטייה ניכרת מתכנית), התשס"ב 2002.</p> <p>3. קווי הבניין המפורטים בתשריט התכנית הינם מחייבים, צמצום השטח שבין גבול המגרש לבין קו הבניין יחשב כסטייה ניכרת בהתאם לתקנות חוק התכנון והבנייה (סטייה ניכרת מתכנית), התשס"ב 2002.</p>



4.1	מגורים ג'
ו	<p>גגות</p> <p>1. כחלק בלתי נפרד מהיתר הבניה יעתיקו מגישי הבקשה להיתר לתוספת הקומה המוצעת בתכנית זו, את המתקנים המשותפים הקיימים על גג הבניין הקיים, אל גג הבניין החדש, לרבות דודים וקולטי שמש, אנטנות טלוויזיה רדיו וכדומה.</p> <p>2. תישמר גישה חופשית לכלל הדיירים אל גג הבניין.</p>
ז	<p>קולטי שמש על הגג</p> <p>1. בגגות שטוחים יוצבו קולטים לדודי שמש כחלק אינטגרלי מתכנון הגג או המעקה</p> <p>2. הפתרון התכנוני טעון אישור מהנדס העיר.</p>
ח	<p>עיצוב אדריכלי</p> <p>הבניה תבוצע באבן טבעית מרובעת ומסותתת מאותו סוג גוון סיתות וכיחול אבן הבניין הקיים. הבנייה באבן נסורה, חלקה, ללא סיתות, אסורה.</p>
ט	<p>תנאים למתן היתרי בניה</p> <p>1. תיאום התכנון והעיצוב האדריכלי של הבניין עם מהנדס העיר או מי מטעמו וקבלת אישורו.</p> <p>2. הגשת תכנון מפורט לפיתוח השטח בקני"מ 1:100 לאישור מהנדס העיר או מי מטעמו התכנון יכול לבין היתר את האלמנטים הבאים:</p> <p>העמדת הבניין, מפלסי בינוי ופיתוח, מפלס חצר, קירות תומכים, חתכים, חזיתות, תכנון חניה מדרגת ותכנית שיוך החניה. ציון מיקום יחידות מיזוג אוויר פנימיות וחימוניות ואופן הסתרתן, מיקום מתקני אשפה, צוברי גז, ארונות למערכות תשתית ואופן שילובם בחזיתות הגדרת חצרות פנימיות שתוצמדנה ליחידות הדיור, גינות ונטיעות, פרטים מחייבים לביצוע פרגולות באופן אחיד לכל הבניין, סימון פתרון מעלית, פרטי בנייה, מיקום וצורה של מסתורי הכביסה</p> <p>ביצוע כל האמור לעיל יהא על ידי מגישי התכנית ועל חשבונם.</p> <p>3. תאום תשתיות עם מהנדס העיר או מי מטעמו: קביעת דרכי ביצוע של כל עבודות התשתית לרבות קווי ביוב ו/או דרך ו/או עמוד תאורה ו/או קווי תאורה ו/או מרכזיית תאורה וכל העבודות הכרוכות בביצוע הנ"ל וכדומה (להלן: עבודות תשתית) המצויים בתוך תחומי המקרקעין ובסמוך למקרקעין. כל מערכות התשתית שבתחום התכנית כולל חשמל (למעט קו מתח עליון) תקשורת (למעט מתקנים סלולאריים), צינורות ביוב ומים ראשיים וכיוצא בזה תהיינה תת קרקעיות. מגיש התכנית יעתיק במידת הצורך את התשתיות וכל המתקנים והאביזרים הקיימים, הכרוכים בהם, למקום מתאים, אשר יקבע על ידי הרשות המקומית.</p> <p>ביצוע כל האמור לעיל יהא על חשבון מגישי התכנית.</p> <p>4. חיזוק מבנים תמ"א 38:</p> <p>תנאי למתן היתר בנייה יהא מילוי הוראות תמ"א 38 לעניין חיזוק מבנים מפני רעידת אדמה. היתר לתוספות בניה למבנה קיים אשר נבנה שלא בהתאם לתקן ישראלי ת"י 413 יותנה בחיזוק</p>



4.1	מגורים ג'
	<p>המבנה כולו ביחד עם התוספת, בפני רעידות אדמה, ע"פ דרישות ת"י 413.</p> <p>5). תנאי למתן היתר בניה ו/או טופס 4 ו/או תעודת גמר כלשהי יהא מילוי אחר ההוראות בסעיפים 4.1.2 ד' (רישום הערת אזהרה), 4.1.2 ו' (העתקת מתקנים על הגג) לעיל, וסעיפים 4.1.2 י" (שטח עם זיקת הנאה), 4.1.2 יא', יב' (חניה) להלן.</p>
י	<p>זיקת הנאה</p> <p>השטח המסומן בתשריט בקווים אלכסוניים זוגיים בצבע אדום הוא שטח עם זיקת הנאה למעבר רגלי, ללא מגבלה כלשהי, ולהבטחת האמור לעיל תרשם הערת אזהרה בספרי המקרקעין על ידי מגישי הבקשה להיתר ועל חשבונם כתנאי למתן היתר בניה בשטח. שטח זה יפותח כשטח עם זיקת הנאה למעבר רגלי על ידי מגישי הבקשה להיתר ועל חשבונם, בהתאם להנחיות עיריית ירושלים ובפיקוחה, וכחלק בלתי נפרד מביצוע הבניה בשטח. מודגש בזאת כי אחזקת השטח תהא באחריות בעלי הזכויות בשטח החלקה/תא שטח ועל חשבונם בלבד.</p>
יא	<p>חניה</p> <p>1. מקומות החניה הנדרשים ע"פ התקן יבוצעו בתחום תא שטח מס' 1 בלבד. 2. החניה תהיה על פי התקן התקף בעת מתן היתרי בניה אך לא פחות מהמוצע במסמכי התכנית. 3. תנאי למתן היתר בניה יהיה - הגשת תכנון מפורט של החניון לרבות תכנון הרמפות, מערך החניה, מערך הפריקה והטעינה, הסדרי הכניסה והיציאה אליו וממנו לאישור מהנדס הוועדה המקומית, או מי מטעמו</p>
יב	<p>חניה</p> <p>1. תנאי להיתר בניה- הגשת תכנית חניה מפורטת בהתאם להנחיות לתכנון חנייה, פרק ד': תכנון חניונים, ובהתאם להנחיות לתכנון חניה פרק ה': מתקנים מכניים בחניונים. 2. בקשה להיתר בניה תערך בהתאם לדרישות אגף תושי"ה להגשת בקשות שכוללות מתקנים מכניים. 3. נספח תנועה/בינוי הוא מנחה בלבד לנושא החניה.</p>



5. טבלת זכויות והוראות בניה - מצב מוצע - חלק א'

קו בנין (מטר)	מספר קומות		גובה מבנה- מעל הכניסה הקובעת (מטר)	צפיפות יח"ד לדונם	מספר יח"ד	תכנית (% מתא שטח)	אחוזי בניה כוללים (%)	שטחי בניה (מ"ר)				גודל מגרש (מ"ר)	תאי שטח	שימוש	יעוד	
								מתחת לכניסה הקובעת		מעל הכניסה הקובעת						גודל מגרש כללי
								שרות	עיקרי	שרות	עיקרי					
(2)	(2)	3	7	(1) 27.72	52	45	334	9704.25	3272.52	614.79	992.73	4824.21	1909	1	מגורים	ג' מגורים



צידדי-תכנון זמין
שמאלית-הדפסה 9



תכנון זמין
מונה הדפסה 9

5. טבלת זכויות והוראות בניה - מצב מוצע - חלק ב'

קו בנין (מטר)	תאי שטח	שימוש	יעוד		
				קדמי	אחורי
(2)	1	מגורים	מגורים ג'	(2)	(2)

האמור בטבלה זו גובר, במקרה של סתירה, על הוראות כלליות אחרות, בין בהוראות התכנית ובין בתשריט המצב המוצע.
גם בטבלה עצמה גוברת הוראה מפורטת על הוראה כללית

שטחי הבניה המפורטים בטבלה שלעיל כוללים את כל שטחי הבניה המירביים בתכנית זו
הערכים בטבלה מתייחסים לכל תא שטח בנפרד גם אם הוגדר טווח תאי שטח

הערות לטבלת זכויות והוראות בניה – מצב מוצע:

(1) $27.72 = 838.92$ גובה מעקה גג $27.92 = 839.12$.

(2) כמפורט בתשריט.



תכנון זמין
מונה הדפסה 9



תכנון זמין
מונה הדפסה 9

6. הוראות נוספות

6.1 היטל השבחה

א. הוועדה המקומית תטיל ותגבה היטל השבחה בהתאם להוראות התוספת השלישית לחוק.
 ב. לא יוצא היתר בניה במקרקעין קודם ששולם היטל ההשבחה המגיע אותה שעה בשל אותם מקרקעין, או שניתנה ערבות לתשלום בהתאם להוראות החוק.

6.2 איכות הסביבה

באחריות מגיש התכנית לבצע גריסה של פסולת בניה באתר הבניה. שאריות הפסולת תופננה לאתר מאושר ע"י המשרד לאיכות הסביבה בהתאם לתקנה 16(ג) לתקנות התכנון והבנייה (בקשה להיתר, תנאי ואגרות) התש"ל-1970. פינוי הפסולת יעשה ע"י יזם התכנית ועל חשבונו.

6.3 תקשורת

מתקני התקשורת בבנין יותקנו בהתאם להוראות חלק י' בתוספת השניה לתקנות התכנון והבניה (בקשה להיתר, תנאי ואגרות) התש"ל 1970 ובהתאם להנחיות מהנדס הוועדה המקומית.

6.4 עתיקות

ע"פ חוק העתיקות, התשל"ח 1978 אם יתגלו בשטח התכנית עתיקות יש להפסיק מיד את העבודות להודיע על כך לרשות העתיקות ולא להמשיך בעבודות עד לקבלת הודעה אחרת מרשות העתיקות.

6.5 ניהול מי נגר

במתחמים הבנויים, לפחות 50% משטח הקרקע שאינה מיועדת למבנים תישאר טבעית, או שהכיסוי בה ייעשה מחומרים המאפשרים חדירת נגר עילי לתוך תת-הקרקע.
 לצורך זה יש לפעול באמצעים הטכנולוגיים כפי שיקבע ע"י מהנדס הוועדה להחדרת מי נגר ונקז למי התהום ולהקטנת כמות הנגר העילי כמפורט להלן:
 1. ביצוע שטחים מגוננים בכל מבן במירב האפשרי.
 2. ביצוע השטחים הנ"ל על גבי מצע חדיר ומעליו שפיכת חמרה חולית בבית גידול לשורשים.
 3. תכנון החצרות הנ"ל במפלס מתחת לשבילים כך שרק לאחר היערמות המים הם יזרמו למדרכות ולכבישים.
 4. תכנון שטחים מגוננים תוך כדי הכוונת נגר עליהם (בנקודות הנמוכות ניתן לתכנן אגני השהיה קטנים).
 5. תכנון משטח החניה בתוך החצרות בשילוב אבנים משתלבות בגינון מונמד.

7. ביצוע התכנית

7.1 שלבי ביצוע

מספר שלב	תאור שלב	התנייה
1	השלמת קומה, ותוספת קומה חדשה.	הבניה תבוצע בהינף אחד, לא תותר בניה בשלבים.

7.2 מימוש התכנית



תכנון זמין
מונה הדפסה 9



תכנון זמין
מונה הדפסה 9



תכנון זמין
מונה הדפסה 9