

הוראות התכנית

תכנית מס' 101-0764274


הרחבת דיור ברח' תורת חיים 26, ירושלים

מחוז ירושלים

מרחב תכנון מקומי ירושלים

סוג תכנית תכנית מתאר מקומית

אישורים



חוק התכנון והבניה, התשכ"ה - 1965
משרד האוצר - מחוז ירושלים
הוועדה המחוזית החליטה ביום:
10/11/2019

להפקיד את התכנית
09/02/2020

תאריך יו"ר הוועדה המחוזית

ניתן לצפות במסמכי התכנית ובהחלטות בעניינה באתר תכנון זמין:

<http://mavat.moin.gov.il/MavatPS/Forms/SV3.aspx?ABC>

דברי הסבר לתכנית

תאור התכנית והרקע להגשתה:

התכנית המוגשת מיועדת להרחבת בית קיים והכשרת עבירות בניה. ההרחבות מוצעות בתוך קונטור הבנין הקיים עפ"י היתר בתיק בנין מס' 02/162 בתכנית מציעה שינוי יעוד ממגורים 5 בהתאמה לטופוגרפיה למגורים ב'.

פרטים משמעותיים לגבי הבניה הקיימת בפועל:

1. תכנית זו מכשירה חלק מעבירות הבניה הקיימות בשטח ומציעה להריסה את מה שלא ניתן לאשר עקב הקרבה לגבול המגרש.
2. התכנית מציעה ביטול ההרחבה הקיימת במקום החניה המאושרת והשבת החניה לקדמותה כמאושר בהיתר.
3. הצעת שטחי שירות קיימים בקומת המחסנים לעיקרי, תוספת שטח למגורים ותוספת חצר אנגלית לאיוורור השטח המוצע.



תכנון זמין
הדפסה 6



תכנון זמין
מונה הדפסה 6



תכנון זמין
מונה הדפסה 6

דף ההסבר מהווה רקע לתכנית ואינו חלק ממסמכיה הסטטוטוריים.

1. זיהוי וסיווג התכנית

1.1 שם התכנית ומספר התכנית שם התכנית הרחבת דיור ברח' תורת חיים 26, ירושלים

מספר התכנית 101-0764274

1.2 שטח התכנית 0.243 דונם

1.4 סיווג התכנית סוג התכנית תכנית מתאר מקומית

האם מכילה הוראות של תכנית מפורטת כן

ועדת התכנון המוסמכת להפקיד את התכנית מחוזית

לפי סעיף בחוק לי"ר

היתרים או הרשאות תכנית שמכוחה ניתן להוציא היתרים או הרשאות בחלק מתחום התכנית

סוג איחוד וחלוקה ללא איחוד וחלוקה

האם כוללת הוראות לענין תכנון תלת מימדי לא



1.5 מקום התכנית**1.5.1 נתונים כלליים**

מרחב תכנון מקומי ירושלים

217465 קואורדינאטה X

630100 קואורדינאטה Y

1.5.2 תיאור מקום

בית ברחוב תורת חיים 26, בית וגן, ירושלים

1.5.3 רשויות מקומיות בתכנית והתייחסות לתחום הרשות, נפה

ירושלים - חלק מתחום הרשות:

נפה ירושלים

1.5.4 כתובות שבהן חלה התכנית

שכונה בית וגן

1.5.5 גושים וחלקות בתכנית

| מספר גוש | סוג גוש | חלק / כל הגוש | מספרי חלקות בשלמותן | מספרי חלקות בחלקן |
|----------|---------|---------------|---------------------|-------------------|
| 30570 | מוסדר | חלק | 42 | |

הכל על-פי הגבולות המסומנים בתשריט בקו הכחול.

1.5.6 גושים ישנים

לא רלוונטי

1.5.7 מגרשים / תאי שטח מתכניות קודמות שלא נרשמו כחלקות

לא רלוונטי


1.5.8 מרחבי תכנון גובלים בתכנית

לא רלוונטי

תכנון זמין
מונה הדפסה 6תכנון זמין
מונה הדפסה 6תכנון זמין
מונה הדפסה 6

1.6 יחס בין התכנית לבין תכניות מאושרות קודמות

| תאריך | מס' עמוד בילקוט פרסומים | מספר ילקוט פרסומים | הערה ליחס | סוג יחס | מספר תכנית מאושרת |
|------------|-------------------------|--------------------|---|---------|-------------------|
| 15/08/1996 | 4531 | 4436 | תכנית זו מחליפה את הוראות תכנית 3366 א' | החלפה | א /3366 |
| 21/01/2010 | 1593 | 6052 | תכנית זו אינה פוגעת בהוראות תכנית 5166 /ב. הוראות תכנית 5166 /ב תחולנה על תכנית זו. | כפיפות | ב /5166 |
| 16/07/1959 | 1586 | 687 | תכנית זו מחליפה את הוראות תכנית 62 | החלפה | 62 |



1.7 מסמכי התכנית

| נכלל בהוראות התכנית | תיאור המסמך | תאריך יצירה | עורך המסמך | תאריך עריכה | מספר עמודים / גליון | קנה מידה | תחולה | סוג המסמך |
|---------------------|-------------------------------------|-------------------|-------------|-------------|---------------------|----------|-------------|----------------|
| כן | | | יצחק קטורזה | | | | מחייב | הוראות התכנית |
| לא | תשריט מצב מוצע | | יצחק קטורזה | | 1 | 1: 250 | מחייב | תשריט מצב מוצע |
| לא | מחייב לעניין קווי בנין ומספר קומות. | 11: 21 29/12/2019 | יצחק קטורזה | 28/11/2019 | | 1: 100 | מחייב חלקית | בינוי |
| לא | | 09: 40 19/06/2019 | ראובן אלסטר | 21/05/2019 | | 1: 250 | רקע | מצב מאושר |

כל מסמכי התכנית מהווים חלק בלתי נפרד ממנה, משלימים זה את זה ויקראו כמקשה אחת. במקרה של סתירה בין המסמכים המחייבים לבין המנחים יגברו המסמכים המחייבים. במקרה של סתירה בין המסמכים המחייבים לבין עצמם תגברנה ההוראות על התשריטים



1.8 בעלי עניין/ בעלי זכויות בקרקע /עורך התכנית ובעלי מקצוע

1.8.1 מגיש התכנית

| מקצוע/ תואר | סוג | שם | מספר רשיון | שם תאגיד | ישוב | רחוב | בית | טלפון | פקס | דוא"ל |
|----------------|------|-------------|---------------|----------|---------|-----------|-----|------------|-----|------------------------|
| | פרטי | מרדכי לנדאו | | | ירושלים | תורת חיים | 26 | 02-6426430 | | motti.landau@gmail.com |

1.8.2 יזם

| סוג | שם | מספר רשיון | שם תאגיד | ישוב | רחוב | בית | טלפון | פקס | דוא"ל |
|------|-------------|---------------|----------|---------|-----------|-----|------------|-----|------------------------|
| פרטי | מרדכי לנדאו | | | ירושלים | תורת חיים | 26 | 02-6426430 | | motti.landau@gmail.com |

1.8.3 בעלי עניין בקרקע

1.8.4 עורך התכנית ובעלי מקצוע

| מקצוע/ תואר | סוג | שם | מספר רשיון | שם תאגיד | ישוב | רחוב | בית | טלפון | פקס | דוא"ל |
|----------------|-----------|-------------|---------------|----------|---------|-------------|-----|------------|-----|-------------------------|
| אדריכל | עורך ראשי | יצחק קטורזה | 112002 | | ירושלים | שמואל הנגיד | 1 | 02-6222790 | | office@nisha-arch.co.il |
| | מודד | ראובן אלסטר | 502 | | ירושלים | כנפי נשרים | 68 | 02-6522294 | | meimad@meimad-sur.co.il |
| | יועץ | עמיר פרבר | | פרטי | ירושלים | אגריפס | 8 | 02-6222790 | | office@nisha-arch.co.il |



מנהל תכנון זמין
מונה תדפיס 6



מנהל תכנון זמין
מונה תדפיס 6

1.9 הגדרות בתכנית

לא רלוונטי



תכנון זמין
מונה הדפסה 6

כל מונח אשר לא הוגדר בתכנית זו, תהיה נודעת לו המשמעות הנתונה לו בחוק התכנון והבניה התשכ"ה – 1965 (להלן "החוק") או בתקנות שהותקנו מכוחו, וזאת בהיעדר כוונה אחרת משתמעת.

2. מטרת התכנית ועיקרי הוראותיה

2.1 מטרת התכנית

הרחבת דיור ותוספת בינוי לבניין קיים.

2.2 עיקרי הוראות התכנית

1. שינוי ייעוד מאזור מגורים 5 בהתאמה לטופוגרפיה לאזור מגורים ב'.
2. קביעת תנאים למתן היתר.:
- א. קביעת בינוי להרחבת דיור.
- ב. הסבת שטח קיים בקומת מחסנים משרות לעיקרי.
- ג. שינוי קווי בניין וקביעת קווי בניין מירביים.
- ד. קביעת שטחי בניה מירביים.
- ה. קביעת הוראות בגין הריסת חריגות בניה הקיימות בשטח.



תכנון זמין
מונה הדפסה 6




תכנון זמין
מונה הדפסה 6

3. טבלת יעודי קרקע ותאי שטח בתכנית

3.1 טבלת יעודי קרקע ותאי שטח בתכנית

| יעוד | תאי שטח | |
|--------------|-----------|----------------|
| מגורים ב' | 1 | |
| סימון בתשריט | יעוד | תאי שטח כפופים |
| מבנה להריסה | מגורים ב' | 1 |



3.2 טבלת שטחים


| מצב מאושר | | |
|----------------------------|-----|--------|
| יעוד | מ"ר | אחוזים |
| מגורים 5 בהתאמה לטופוגרפיה | 243 | 100 |
| סה"כ | 243 | 100 |

| מצב מוצע | | |
|-----------|-----------|--------------|
| יעוד | מ"ר מחושב | אחוזים מחושב |
| מגורים ב' | 243.12 | 100 |
| סה"כ | 243.12 | 100 |





4. יעודי קרקע ושימושים

| | |
|-------|---|
| 4.1 | מגורים ב' |
| 4.1.1 | שימושים |
| | מגורים |
| 4.1.2 | הוראות |
| א | <p>חניה</p> <p>מספר מקומות החניה יקבע על פי התקן התקף לעת מתן היתר בניה. מיקום החניות הינו מנחה בלבד וייקבע לעת הוצאת היתר בניה.</p> |
| ב | <p>היטל השבחה</p> <p>א. הוועדה המקומית תטיל ותגבה היטל השבחה בהתאם להוראות התוספת השלישית לחוק. ב. לא יוצא היתר בניה במקרקעין קודם ששולם היטל השבחה המגיע אותה שעה בשל אותם מקרקעין, או שנתנה ערבות לתשלום בהתאם להוראות החוק.</p> |
| ג | <p>הריסות ופינויים</p> <p>א. המבנים וסגירת מרפסות לפירוק המסומנים בתשריט ובנספח מספר 1 בקו צהוב מיועדים להריסה/ להעתקה ויהרסו/יועתקו כתנאי להוצאת היתר בניה ע"י בעלי הזכויות בחלק המבנה המיועד להריסה נשוא הבקשה להיתר. יש לפנות פסולת בניין לאתר מאושר ע"י המשרד להגנת הסביבה בהתאם לתקנה 16 (ג') לתקנות התכנון והבנייה (בקשה להיתר, תנאי ואגרות) התש"ל-1970.</p> |
| ד | <p>סטיה ניכרת</p> <p>א. גובה הבניה המירבי כמצויין בנספח מס' 1 הינו מחייב וכל סטיה ממנו תחשב כסטיה ניכרת בהתאם לתקנות חוק התכנון והבניה (סטיה ניכרת מתכנית), התשס"ב-2002. ב. קווי הבנין המפורטים בתשריט התכנית הינם מחייבים, צמצום השטח שבין גבול המגרש לבין קו הבנין יחשב כסטיה ניכרת בהתאם לתקנות חוק התכנון והבניה (סטיה ניכרת מתכנית), התשס"ב-2002. ג. סטיה מהוראות הסעיף המורה על הריסת הבינוי המסומן במסמכי התכנית להריסה תהא סטיה ניכרת. ד. מספר הקומות המצויין בנספח 1 הינו מחייב וכל סטיה תחשב כסטיה ניכרת בהתאם לתקנות חוק התכנון והבניה (סטיה ניכרת מתכנית) התשס"ב - 2002</p> |
| ה | <p>עיצוב אדריכלי</p> <p>1. הבניה תבוצע באבן טבעית מרובעת ומסותתת מאותו סוג גוון סיתות וכיחול אבן הבניין הקיים. 2. חומרי הבניה ופרטי הבניין יהיו ברוח כמיטב המסורת הבניה של האזור ויצטיינו בפשטות ובבהירות. מודגש בזאת כי נספח הבינוי (נספח מס' 1) הינו מנחה למעט הנושאים הבאים שהינם מחייבים: מונח כמיטב מס' יח"ד מירבי, מס' מקומות מירבי, שטחי בניה מירביים, קווי בניין מירביים, מבנים להריסה.</p> |
| ו | <p>קווי בנין</p> <p>קווי הבניין המירביים יהיו בהתאם לנספח הבינוי וכמצויין בתשריט בקו נקודה בדיו בצבע אדום.</p> |
| ז | <p>קולטי שמש על הגג</p> |



| 4.1 | מגורים ב' |
|-----|--|
| | <p>בגגות רעפים-הקולטים לדודי שמש יוצבו כשהם צמודים לגג המשופע והדוודים יותקנו בתוך חלל הגג. בגג שטוח-יוצבו קולטי השמש כחלק אינטגרלי מתכנון הגג או המעקה, הפתרון התכנוני טעון אישור מהנדס העיר.</p> |
| ח | <p>תנאים למתן היתרי איכלוס תנאי לאכלוס יהיה נטיעה של 3 עצים בוגרים בתחום המגרש בתיאום עם אגף שפי"ע.</p> |
| ט | <p>תנאים למתן היתרי בניה</p> <ol style="list-style-type: none"> 1. תיאום התכנון והעיצוב האדריכלי של הבניין עם מהנדס הועדה המקומית או מי מטעמו. 2. הגשת תכנית פיתוח שטח לכל המגרש, בקנ"מ 1:100, לאישור מהנדס הועדה המקומית או מי מטעמו. התכנית תכלול את האלמנטים שיידרשו. 3. תאום תשתיות עם מהנדס העיר ו/או מי מטעמו: קביעת דרכי ביצוע של כל עבודות התשתית לרבות קו ביוב ו/או עמוד תאורה ו/או קווי תאורה, ו/או מרכזיית תאורה וכל העבודות הכרוכות בביצוע הנ"ל וכדומה(להלן: עבודות תשתית) המצויים בתוך תחומי המקרקעין ובסמוך למקרקעין, כל מערכות התשתית שבתחום התכנית כולל חשמל(למעט קו מתח עליון) תקשורת (למעט מתקנים סולאריים), צינורות ביב ומים ראשיים וכל המתקנים והאביזריים הקיימים, הכרוכים בהם, למקום מתאים אשר יקבע ע"י הרשויות. 4. אישור לאגף תבואה להיתר בניה. תאום עם מחלקה לאיכות הסביבה כתנאי למתן היתר בניה. 5. הג"א-תאום מפקדת הג"א בדבר פיתרון המיגון בשטח. |
| י | <p>עתיקות כל עבודה בתחום עתיקות מוכרז, תתואם ותבוצע רק לאחר קבלת אישור מנהל רשות העתיקות כמתחייב ובכפוף להוראות סעיף 29 לחוק העתיקות, התשל"ח 1978. היה והעתיקות שתתגלנה תצרכנה שינוי בבינוי במגרש, תהיה הועדה המקומית רשאית להתיר שינויים כאמור ובלבד שלא יתווספו עקב שינויים אלה זכויות בניה, לא יגבה הבנין ולא תהיה חריגה בקווי הבנין, העולה על 10%.</p> |
| יא | <p>חומרי חפירה ומילוי תנאי להיתר בניה אישור מסמך לטיפול בחומרי חפירה ומילוי בהתאם להנחיות העדכניות של מינהל התכנון בנושא זה. פרויקטים בכל רמות התכנון (תוכניות מתאר מקומיות, תוכניות ברמה מפורטת, היתרי בניה, מסמכים מפורטים לביצוע, הרשאות וכד') הכוללים עבודות עפר, ייבוא חומרי מילוי ו/או ייצוא חומרי חפירה מתחום הפרויקט בהיקף צפוי של מעל 100,000 ממ"ק יידרשו להציג נספח לטיפול בחומרי חפירה ומילוי.</p> |
| יב | <p>חיזוק מבנים, תמא/ 38 היתר לתוספות בנייה למבנה קיים יותנה בבדיקת הצורך לחיזוק המבנה לפי הוראות ת"י 413.</p> |
| יג | <p>ניהול מי נגר יותרו לפחות 20% שטחים חדירי מים מתוך שטח המגרש הכולל, במגמה לאפשר קליטת כמות גדולה ככל הניתן של מי נגר עילי וחילחולם לתת הקרקע בתחומי המגרש. השטחים חדירי מים אפשר שיהיו מגוננים או מצופים בחומר חדיר (כגון: חצץ וחלוקים).</p> |



5. טבלת זכויות והוראות בניה - מצב מוצע

| קו בנין (מטר) | מספר קומות | גובה מבנה- מעל הכניסה הקובעת (מטר) | מספר יח"ד | תכנית (% מתא שטח) | שטחי בניה (מ"ר) | | | | גודל מגרש (מ"ר) | שימוש | יעוד |
|------------------|------------|---|-----------|-------------------------|--------------------|--------|-------------------|----------------|--------------------|--------|-----------|
| | | | | | מתחת לכניסה הקובעת | | מעל הכניסה הקובעת | | | | |
| | | | | | קדמי | אחורי | ציד-י- שמאלי | ציד-י- ימני | שרות | עיקרי | שרות |
| (2) | | (1) 6.46 | 1 | 45.55 | 18.5 | 122.32 | 32 | 98.17 | 243 | מגורים | מגורים ב' |

האמור בטבלה זו גובר, במקרה של סתירה, על הוראות כלליות אחרות, בין בהוראות התכנית ובין בתשריט המצב המוצע. גם בטבלה עצמה גוברת הוראה מפורטת על הוראה כללית

שטחי הבניה המפורטים בטבלה שלעיל כוללים את כל שטחי הבניה המירביים בתכנית זו הערכים בטבלה מתייחסים לכל תא שטח בנפרד גם אם הוגדר טווח תאי שטח

הערות לטבלת זכויות והוראות בניה – מצב מוצע:

(1) גובה רום גג הרעפים 6.46 מ', (גובה אבסולוטי 809.94) כמו כן תותר תוספת מעקה תקני..

(2) כמצוין בתשריט.



תכנון זמין
מונה הדפסה 6



תכנון זמין
מונה הדפסה 6

6. הוראות נוספות

7. ביצוע התכנית

7.1 שלבי ביצוע

| מספר שלב | תאור שלב | התנייה |
|----------|------------|---|
| 0 | שלבי ביצוע | הבניה תבוצע בהינף אחד, לא תותר בניה בשלבים. |

7.2 מימוש התכנית

זמן משוער לביצוע תכנית זו יהא 10 שנים מיום אישורה.



תכנון זמין
מונה הדפסה 6



תכנון זמין
מונה הדפסה 6



תכנון זמין
מונה הדפסה 6