

הוראות התכנית

תכנית מס' 101-0763979

הרחבות ותוספת קומות ויח"ד ברח שטראוס 28 ירושלים.

מחוז ירושלים

מרחב תכנון מקומי ירושלים

סוג תכנית תכנית מתאר מקומית

אישורים



חוק התכנון והבניה, התשכ"ה - 1965

משרד האוצר - מחוז ירושלים

הוועדה המחוזית החליטה ביום :

09/02/2020

להפקיד את התכנית

09/06/2020

י"ר הוועדה המחוזית

תאריך

ניתן לצפות במסמכי התכנית ובהחלטות בעניינה באתר תכנון זמין :

<http://mavat.moin.gov.il/MavatPS/Forms/SV3.aspx?ABC>

דברי הסבר לתכנית

תאור התכנית והרקע להגשתה מדובר בבניין על חלקה 89 בגוש 30064 רח' שטראוס 28, בשכונת מאה שערים ירושלים. התב"ע התקפה הינה תכנית מתאר 62 ייעוד החלקה הוא אזור מגורים 3.

התוכנית מציעה השלמת קומה, הרחבות ותוספת קומות, לשם תוספת 10 יח"ד חדשות.

רקע תכנוני לתכנית לא נמצא היתר מקורי.

פרטים משמעותיים לגבי הבניה הקיימת בפועל הבניה המתוארת בנספח הבינוי היא הבניה המאושרת בפועל, התוספות המסומנות בקו אדום הינן מוצעות. מונה הדפסה 10

מעמדו של מגיש התכנית בקרקע ועמדות בעלי הקרקע בבניה על רכוש משותף ו/או על זכויות בניה משותפות.

מגיש התוכנית הוא בעל הקרקע.



תכנון זמין
מונה הדפסה 10



תכנון זמין
מונה הדפסה 10



תכנון זמין
מונה הדפסה 10

דף ההסבר מהווה רקע לתכנית ואינו חלק ממסמכיה הסטטוטוריים.

1. זיהוי וסיווג התכנית

הרחבות ותוספת קומות ויח"ד ברח שטראוס 28 ירושלים.



תכנון זמין
מונה הדפסה 10

101-0763979

0.392 דונם

תכנית מתאר מקומית

כן

מחוזית

ל"ר

תכנית שמכוחה ניתן להוציא היתרים או הרשאות

ללא איחוד וחלוקה

לא



תכנון זמין
מונה הדפסה 10



תכנון זמין
מונה הדפסה 10

שם התכנית

שם התכנית

1.1

ומספר התכנית

מספר התכנית

שטח התכנית

1.2

סוג התכנית

סיווג התכנית

1.4

האם מכילה הוראות

של תכנית מפורטת

ועדת התכנון המוסמכת

להפקיד את התכנית

לפי סעיף בחוק

היתרים או הרשאות

סוג איחוד וחלוקה

האם כוללת הוראות

לענין תכנון תלת מימדי

1.5 מקום התכנית

1.5.1 נתונים כלליים

מרחב תכנון מקומי ירושלים
 קואורדינאטה X 220836
 קואורדינאטה Y 632747

1.5.2 תיאור מקום

רח' שטראוס 28 מקביל לרח' ישעיהו במרכז העיר, ירושלים.

1.5.3 רשויות מקומיות בתכנית והתייחסות לתחום הרשות, נפה

ירושלים - חלק מתחום הרשות: ירושלים

נפה ירושלים

1.5.4 כתובות שבהן חלה התכנית

ישוב	רחוב	מספר בית	כניסה
ירושלים	שטראוס	28	

שכונה מרכז העיר

1.5.5 גושים וחלקות בתכנית

מספר גוש	סוג גוש	חלק / כל הגוש	מספרי חלקות בשלמותן	מספרי חלקות בחלקן
30064	מוסדר	חלק	89	

הכל על-פי הגבולות המסומנים בתשריט בקו הכחול.

1.5.6 גושים ישנים

לא רלוונטי

1.5.7 מגרשים / תאי שטח מתכניות קודמות שלא נרשמו כחלקות

לא רלוונטי

1.5.8 מרחבי תכנון גובלים בתכנית

לא רלוונטי



תכנון זמין
מונה הדפסה 10



תכנון זמין
מונה הדפסה 10



תכנון זמין
מונה הדפסה 10

1.6 יחס בין התכנית לבין תכניות מאושרות קודמות

תאריך	מס' עמוד בילקוט פרסומים	מספר ילקוט פרסומים	הערה ליחס	סוג יחס	מספר תכנית מאושרת
09/08/2018	10582	7908	תכנית זו אינה פוגעת בהוראות תכנית 101-0178129. הוראות תכנית 101-0178129 תחולנה על תכנית זו.	כפיפות	101-0178129
21/01/2010	1593	6052	תכנית זו אינה פוגעת בהוראות תכנית 5166/ב. הוראות תכנית 5166/ב תחולנה על תכנית זו.	כפיפות	5166/ב
16/07/1959	1586	687	תכנית זו מחליפה את תכנית 62 בתחומה.	החלפה	62
30/01/2000	2432	4847	תכנית זו אינה פוגעת בהוראות תכנית מק/5022/א. הוראות תכנית מק/5022/א תחולנה על תכנית זו.	כפיפות	מק/5022/א



1.7 מסמכי התכנית

נכלל בהוראות התכנית	תיאור המסמך	תאריך יצירה	עורך המסמך	תאריך עריכה	מספר עמודים / גליון	קנה מידה	תחולה	סוג המסמך
כן			אוריה שוהט				מחייב	הוראות התכנית
לא	תשריט מצב מוצע		אוריה שוהט		1	1: 250	מחייב	תשריט מצב מוצע
לא		14: 51 05/05/2020	אוריה שוהט	05/05/2020	1	1: 100	מחייב חלקית	בינוי
לא		13: 48 05/05/2020	יורם אלישיב	05/05/2020	1	1: 250	רקע	מצב מאושר

כל מסמכי התכנית מהווים חלק בלתי נפרד ממנה, משלימים זה את זה ויקראו כמקשה אחת. במקרה של סתירה בין המסמכים המחייבים לבין המנחים יגברו המסמכים המחייבים. במקרה של סתירה בין המסמכים המחייבים לבין עצמם תגברנה ההוראות על התשריטים



1.8 בעלי עניין/ בעלי זכויות בקרקע /עורך התכנית ובעלי מקצוע

1.8.1 מגיש התכנית



מקצוע/ תואר	סוג	שם	מספר רשיון	שם תאגיד	ישוב	רחוב	בית	טלפון	פקס	דוא"ל
	פרטי	ישעיה אשר זליג סמט			ירושלים	הרב אברמסקי	11	073-7419330		12345bait@gmail.com

1.8.2 יזם

1.8.3 בעלי עניין בקרקע

1.8.4 עורך התכנית ובעלי מקצוע

מקצוע/ תואר	סוג	שם	מספר רשיון	שם תאגיד	ישוב	רחוב	בית	טלפון	פקס	דוא"ל
	עורך ראשי	אוריה שוהט	101729		ירושלים	מענה שימחה	39	073-7419330		345bait@gmail.com
	מודד	יורם אלישיב	985		ירושלים	הרכבים	9	02-6793012		12345bait@gmail.com



1.9 הגדרות בתכנית

לא רלוונטי



תכנון זמין
מונה הדפסה 10

כל מונח אשר לא הוגדר בתכנית זו, תהיה נודעת לו המשמעות הנתונה לו בחוק התכנון והבניה התשכ"ה – 1965 (להלן "החוק") או בתקנות שהותקנו מכוחו, וזאת בהיעדר כוונה אחרת משתמעת.

2. מטרת התכנית ועיקרי הוראותיה

2.1 מטרת התכנית

הרחבות ותוספת קומות ויח"ד.

2.2 עיקרי הוראות התכנית

- 2.2.1 שינוי במערך ייעודי הקרקע כמפורט להלן: מאזור מגורים 3 למגורים מסחר ותחבורה.
- 2.2.2 קביעת בינוי להרחבות ותוספת קומות לשם תוספת 10 יח"ד, בהתאם לנספח הבינוי
- 2.2.3 שינוי קווי בניין וקביעת קווי בניין חדשים.
- 2.2.4 תוספת 10 יח"ד, סה"כ 15 יח"ד.
- 2.2.5 הגדלת שטחי הבניה בשטח.
- 2.2.6 קביעת שלבי ביצוע למימוש התוכנית, כאמור.
- 2.2.7 קביעת הוראות בינוי וקביעת תנאים למתן היתר בניה בשטח.



תכנון זמין
מונה הדפסה 10



תכנון זמין
מונה הדפסה 10

3. טבלת יעודי קרקע ותאי שטח בתכנית

3.1 טבלת יעודי קרקע ותאי שטח בתכנית

יעוד	תאי שטח
מגורים מסחר ותחבורה	1

סימון בתשריט	יעוד	תאי שטח כפופים
חזית מסחרית	מגורים מסחר ותחבורה	1
קו בנין עילי	מגורים מסחר ותחבורה	1


3.2 טבלת שטחים

מצב מאושר

יעוד	מ"ר	אחוזים
מגורים 3	392	100
סה"כ	392	100

מצב מוצע

יעוד	מ"ר מחושב	אחוזים מחושב
מגורים מסחר ותחבורה	392.33	100
סה"כ	392.33	100



4. יעודי קרקע ושימושים

4.1	מגורים מסחר ותחבורה
4.1.1	שימושים
	מגורים מסחר ותחבורה
4.1.2	הוראות
א	<p>איכות הסביבה</p> <p>יש לפנות פסולת בנין לאתר מאושר ע"י המשרד להגנת הסביבה בהתאם לתקנה 16 (ג') לתקנון התכנון והבנייה (בקשה להיתר, תנאי ואגרות) התש"ל-1970.</p>
ב	<p>סטיה ניכרת</p> <p>א. שטחי הבנייה המרביים הינם מחייבים וכל סטייה מהם תחשב כסטייה ניכרת בהתאם לתקנות חוק התכנון והבניה (סטייה ניכרת מתכנית), התשס"ב-2002.</p> <p>ב. קווי הבניין המפורטים בתשריט התכנית הינם מחייבים, צמצום השטח שבין גבול המגרש לבין קו הבניין יחשב כסטייה ניכרת בהתאם לתקנות חוק התכנון והבניה (סטייה ניכרת מתכנית), התשס"ב-2002, למעט: קווי הבניין כלפי השצ"פ, לא יהוו סטייה ניכרת.</p> <p>ג. שלביות הביצוע המפורטות בהוראות תכנית זו הינה מחייבת וכל סטייה ממנה תחשב כסטייה ניכרת בהתאם לתקנות חוק התכנון והבניה (סטייה ניכרת מתכנית), התשס"ב-2002,</p> <p>ד. גובה הבניה המרבי כמצוין בנספח הבינוי הינו מחייב וכל סטייה ממנו תחשב כסטייה ניכרת בהתאם לתקנות חוק התכנון והבניה (סטייה ניכרת מתכנית), התשס"ב-2002.</p>
ג	<p>עיצוב אדריכלי</p> <p>הבניה תבוצע באבן טבעית מרובעת ומסותתת. הבניה באבן נסורה חלקה שאיננה מסותתת אסורה.</p>
ד	<p>קולטי שמש על הגג</p> <p>בגגות שטוחים יוצבו קולטים לדודי שמש כחלק אינטגרלי מתכנון הגג או המעקה. הפתרון התכנוני טעון אישור מהנדס העיר.</p>
ה	<p>תנאים למתן היתרי בניה</p> <p>א. תיאום התכנון והעיצוב האדריכלי של הבניין עם מהנדס הועדה המקומית ו/או מי מטעמו.</p> <p>ב. הגשת תכנית פיתוח שטח לכל מגרש בקני"מ 1:100, לאישור מהנדס הועדה המקומית ו/או מי מטעמו. התכנית תכלול את האלמנטים שיידרשו.</p> <p>ג. תאום תשתיות עם מהנדס העיר ו/או מי מטעמו: קביעת דרכי ביצוע של כל עבודות התשתית לרבות קו ביוב ו/או דרך ו/או עמוד תאורה ו/או קווי תאורה ו/או מרכזיית תאורה וכל העבודות הכרוכות בביצוע הנ"ל וכדומה (להלן: עבודות תשתית) המצויים בתוך תחומי המקרקעין ובסמוך למקרקעין, כל מערכות התשתית שבתחום התכנית כולל חשמל (למעט קו מתח עליון) תקשורת (למעט מתקנים סלולריים), צינורות ביוב ומים ראשיים וכיו"ב תהיינה תת קרקעיות. בעל היתר הבניה יעתיק, במידת הצורך, את התשתיות וכל המתקנים והאביזרים הקיימים, הכורכים בהם, למקום מתאים אשר ייקבע ע"י הרשות.</p> <p>ד. תנאי להיתר יהא תיאום ואישור של מחלקת שימור של עיריית ירושלים לעניין פרטי בניה, עיצוב חזיתות, סוג האבן ופרזול.</p> <p>ה. תנאי לאכלוס יהיה נטיעת עצים בוגרים עפ"י דרישות מחלקת שפ"ע.</p>

4.1	מגורים מסחר ותחבורה
	<p>ו. לעת הגשת היתר הבניה חובה לבצע תיאום חישוב עומסי המבנה על הקרקע מול הקו הכחול של הרכבת הקלה.</p> <p>ז. יש לתאם את היתרי הבניה המוגשים מכוחה של התוכנית עם תוכנית אב לתחבורה.</p>
ו	<p>הנחיות מיוחדות</p> <p>1. לא תותר כל הפרעה להקמה ו/או תיפעול הרכבת הקלה בכל תקופת הבניה והפעלת הרכבת.</p> <p>2. תתאפשר התקנת מכשירי ניטור בזמן הקמת מנהרת הרכבת הקלה של הקו הכחול.</p>
ז	<p>ניהול מי נגר</p> <p>ייוותרו לפחות 15% שטחים חדירי מים מתוך שטח המגרש הכולל, במגמה לאפשר קליטת כמות גדולה ככל הניתן של מי נגר עילי וחילחולם לתת הקרקע בתחומי המגרש. השטחים חדירי מים אפשר שיהיו מגוננים או מצופים בחומר חדיר (כגון: חצץ וחלוקים).</p>



5. טבלת זכויות והוראות בניה - מצב מוצע

קו בנין (מטר)	מספר קומות				גובה מבנה- מעל הכניסה הקובעת (מטר)	מספר יח"ד	תכנית (% מתא שטח)	אחוזי בניה כוללים (%)	שטחי בניה (מ"ר)				גודל מגרש (מ"ר)	תאי שטח	שימוש	יעוד		
	מעל הכניסה הקובעת	צידי- ימני	צידי- שמאלי	אחורי					סה"כ שטחי בניה	מתחת לכניסה הקובעת		מעל הכניסה הקובעת						
										שרות	עיקרי	שרות					עיקרי	
(2)	(2)	(2)	(2)	(2)	6	20.9 (1)	15	50	343	1345	174		226	945	392	1	מגורים מסחר ותחבורה	מגורים מסחר ותחבורה

האמור בטבלה זו גובר, במקרה של סתירה, על הוראות כלליות אחרות, בין בהוראות התכנית ובין בתשריט המצב המוצע.
גם בטבלה עצמה גוברת הוראה מפורטת על הוראה כללית

שטחי הבניה המפורטים בטבלה שלעיל כוללים את כל שטחי הבניה המירביים בתכנית זו
הערכים בטבלה מתייחסים לכל תא שטח בנפרד גם אם הוגדר טווח תאי שטח

הערות לטבלת זכויות והוראות בניה – מצב מוצע:

(1) 821.17=20.90 גובה חדר מדרגות 22.80=823.07.

(2) כמפורט בתשריט.



קדמי תכנון זמין
מונה הדפסה 10



תכנון זמין
מונה הדפסה 10

6. הוראות נוספות

6.1 חיזוק מבנים, תמא/ 38

היתר לתוספות הבניה לבניין הקיים, מותנה בבדיקה בדבר הצורך בחיזוק המבנה, לפי הוראות תקן ישראלי ת"י 413..

6.2 היטל השבחה

הוועדה המקומית תטיל ותגבה היטל השבחה בהתאם להוראות התוספת השלישית לחוק. לא יוצא היתר בניה במקרקעין קודם ששולם היטל ההשבחה המגיע אותה שעה בשל אותם מקרקעין, או שניתנה ערבות לתשלום בהתאם להוראות החוק.
כל עבודות השימור: תכנון, תיעוד, חיזוק ושימור בפועל ע"י מהנדס ואדריכל לשימור עלותם תקוזז מהיטל השבחה.

7. ביצוע התכנית

7.1 שלבי ביצוע

מספר שלב	תאור שלב	התנייה
1	הרחבות ותוספת קומות	הבניה תבוצע בהינף אחד, לא תותר בניה בשלבים.

7.2 מימוש התכנית

זמן משוער למימוש התכנית כ-15 שנה מיום אישורה.

