

הוראות התכנית

תכנית מס' 101-0765347


שינוי יעוד למגורים ב' ותוספת זכויות בניה, בית צפפה, ירושלים

מחוז ירושלים

מרחב תכנון מקומי ירושלים

סוג תכנית תכנית מתאר מקומית

אישורים



ניתן לצפות במסמכי התכנית ובהחלטות בעניינה באתר תכנון זמין:

<http://mavat.moin.gov.il/MavatPS/Forms/SV3.aspx?ABC>

דברי הסבר לתכנית

התכנית מוגש על חלק מחלקה 37 בגוש 30283, מגרש 104 לפי תצ"ר 132/10. התכנית החלה על השטח הנה תכנית 101-0132746 המייעדת את השטח למגורים א', 3 קומות וכ-56% בניה עיקריים.

התכנית מציעה:

שינוי יעוד למגורים ב, תוספת יח"ד והגדלת זכויות בניה בשטח התכנית ללא תוספת קומות מהמאוושר.



תכנון זמין
מונה הדפסה 10



תכנון זמין
מונה הדפסה 10



תכנון זמין
מונה הדפסה 10

דף ההסבר מהווה רקע לתכנית ואינו חלק ממסמכיה הסטטוטוריים.

1. זיהוי וסיווג התכנית

שינוי יעוד למגורים ב' ותוספת זכויות בניה, בית צפפה,
ירושלים

1.1 שם התכנית
ומספר התכנית

101-0765347 מספר התכנית

1.2 שטח התכנית

0.591 דונם

1.4 סיווג התכנית

תכנית מתאר מקומית

האם מכילה הוראות
של תכנית מפורטת

כן

ועדת התכנון המוסמכת
להפקיד את התכנית

מחוזית

לפי סעיף בחוק

לי"ר

היתרים או הרשאות

תכנית שמכוחה ניתן להוציא היתרים או הרשאות

סוג איחוד וחלוקה

ללא איחוד וחלוקה

האם כוללת הוראות
לענין תכנון תלת מימדי

לא



1.5 מקום התכנית

1.5.1 נתונים כלליים מרחב תכנון מקומי ירושלים

219327 קואורדינאטה X

627740 קואורדינאטה Y

1.5.2 תיאור מקום רחוב כף מרים, בית צפפה

1.5.3 רשויות מקומיות בתכנית והתייחסות לתחום הרשות, נפה

ירושלים - חלק מתחום הרשות: ירושלים

נפה ירושלים

1.5.4 כתובות שבהן חלה התכנית

ישוב	רחוב	מספר בית	כניסה
ירושלים			

שכונה בית צפפה

1.5.5 גושים וחלקות בתכנית

מספר גוש	סוג גוש	חלק / כל הגוש	מספרי חלקות בשלמותן	מספרי חלקות בחלקן
30283	מוסדר	חלק		37

הכל על-פי הגבולות המסומנים בתשריט בקו הכחול.

1.5.6 גושים ישנים

לא רלוונטי

1.5.7 מגרשים / תאי שטח מתכניות קודמות שלא נרשמו כחלקות

לא רלוונטי

1.5.8 מרחבי תכנון גובלים בתכנית

לא רלוונטי



תכנון זמין
מונה הדפסה 10




תכנון זמין
מונה הדפסה 10



תכנון זמין
מונה הדפסה 10

1.6 יחס בין התכנית לבין תכניות מאושרות קודמות

תאריך	מס' עמוד בילקוט פרסומים	מספר ילקוט פרסומים	הערה ליחס	סוג יחס	מספר תכנית מאושרת
20/07/2015	7466	7078	תכנית זו מחליפה את תכנית 101-0132746	החלפה	101-0132746
21/01/2010	1593	6052	תכנית זו אינה פוגעת בהוראות תכנית 5166/ב. הוראות תכנית 5166/ב תחולנה על תכנית זו.	כפיפות	5166/ב
16/07/1959	1586	687	תכנית זו מחליפה את תכנית מתאר 62	החלפה	62



1.7 מסמכי התכנית

נכלל בהוראות התכנית	תיאור המסמך	תאריך יצירה	עורך המסמך	תאריך עריכה	מספר עמודים / גליון	קנה מידה	תחולה	סוג המסמך
כן			אחמד אבו חוסין				מחייב	הוראות התכנית
לא	תשריט מצב מוצע		אחמד אבו חוסין		1	1: 250	מחייב	תשריט מצב מוצע
לא		12: 56 10/06/2020	אחמד אבו חוסין	20/05/2020		1: 100	מנחה	בינוי
לא	תשריט מצב מאושר	07: 21 22/06/2019	אחמד אבו חוסין	20/06/2019		1: 250	רקע	מצב מאושר

כל מסמכי התכנית מהווים חלק בלתי נפרד ממנה, משלימים זה את זה ויקראו כמקשה אחת. במקרה של סתירה בין המסמכים המחייבים לבין המנחים יגברו המסמכים המחייבים. במקרה של סתירה בין המסמכים המחייבים לבין עצמם תגברנה ההוראות על התשריטים



תכנון זמין
מונה הדפסה 10



תכנון זמין
מונה הדפסה 10

1.8 בעלי עניין/ בעלי זכויות בקרקע /עורך התכנית ובעלי מקצוע

1.8.1 מגיש התכנית

מקצוע/ תואר	סוג	שם	מספר רשיון	שם תאגיד	ישוב	רחוב	בית	טלפון	פקס	דוא"ל
עו"ד	אחר	מאגיד ג'נאיים	16614		ירושלים	הרב קוק (1)	8	02-6235588	02-6240992	majedgh@zahav.net.il

הערה למגיש התכנית:

(1) הערה: מייפה כוחה מטעם בעל עניין בקרקע גבי סמירה דולה.

1.8.2 יזם

1.8.3 בעלי עניין בקרקע

1.8.4 עורך התכנית ובעלי מקצוע

מקצוע/ תואר	סוג	שם	מספר רשיון	שם תאגיד	ישוב	רחוב	בית	טלפון	פקס	דוא"ל
אדריכל	עורך ראשי	אחמד אבו חוסין	3708728	פרטי	ירושלים	דרך בית חנינא	76	02-5877213		abahmed1@gmail.com
מהנדס	מודד	זיד מוסטפא	1423	ירושלים שירותי הנדסה מדידות ופיתוח	ירושלים	דרך בית חנינא (1)		02-6567605	02-6567604	musa3m@hotmail.com

(1) כתובת: רחוב ראשי בית חנינה.

1.9 הגדרות בתכנית

לא רלוונטי



תכנון זמין
מונה הדפסה 10

כל מונח אשר לא הוגדר בתכנית זו, תהיה נודעת לו המשמעות הנתונה לו בחוק התכנון והבניה התשכ"ה – 1965 (להלן "החוק") או בתקנות שהותקנו מכוחו, וזאת בהיעדר כוונה אחרת משתמעת.

2. מטרת התכנית ועיקרי הוראותיה

2.1 מטרת התכנית

הקמת בניין חדש למגורים

2.2 עיקרי הוראות התכנית

1. שינוי ייעוד ממגורים א למגורים ב
2. קביעת מספר הקומות ל 3 קומות מעל קומ מרתף תת קרקעית.
3. קביעת מס' יח"ד ל- 3.
4. קביעת קווי בניין מרביים.
5. קביעת שטח בניה מרבי.
6. קביעת תנאים למתן היתר בניה.
7. קביעת שלבי ביצוע למימוש התכנית.



תכנון זמין
מונה הדפסה 10



תכנון זמין
מונה הדפסה 10

3. טבלת יעודי קרקע ותאי שטח בתכנית

3.1 טבלת יעודי קרקע ותאי שטח בתכנית

יעוד	תאי שטח	
מגורים ב'	1	
סימון בתשריט	יעוד	תאי שטח כפופים
קו בנין תחתי	מגורים ב'	1


3.2 טבלת שטחים

מצב מאושר

יעוד	מ"ר	אחוזים
מגורים א'	591	100
סה"כ	591	100

מצב מוצע

יעוד	מ"ר מחושב	אחוזים מחושב
מגורים ב'	591.21	100
סה"כ	591.21	100



4. יעודי קרקע ושימושים

4.1	מגורים ב'
4.1.1	שימושים
	מגורים
4.1.2	הוראות
א	<p>הוראות בנייה</p> <p>1. תותר הקמת מרפסות בהתאם למפורט להלן: א. שטח המרפסת המקורה לכל יח"ד לא יעלה על 10 מ"ר שטח עיקרי. ב. כל המרפסות יוקמו בהינף אחד. ג. לא יותר ניוד שטח מרפסות לשטחים אחרים בבניין. ד. שטחי המרפסות אינם נתנים לסגירה במסגרת "סגירת מרפסות". במידה ומרפסות מוצעות לסגירה, לא ניתן להשתמש בשטחים אלה לשם כך.</p> <p>2. גובה קירות התמך סביב המגרש לא יעלה על 3 מטר, באם קיר התמך גבוה מכך, יש לפצל את הקיר במרחק מינימאלי אשר ישמש לשתילת עצים.</p>
ב	<p>חניה</p> <p>1. מספר מקומות החניה יקבע בהתאם לתקן החניה החל במקום לעת אישור הבקשה להיתר.</p> <p>2. החניה תהיה בתחום המגרש.</p>
ג	<p>עיצוב אדריכלי</p> <p>הבניה תבוצע באבן טבעית מרובעת ומסותתת. הבניה באבן נסורה חלקה שאיננה מסותתת אסורה.</p>
ד	<p>קולטי שמש על הגג</p> <p>1. בגגות שטוחים יוצבו קולטים לדודי שמש כחלק אינטגרלי מתכנון הגג או המעקה.</p> <p>2. הפתרון התכנוני טעון אישור מהנדס העיר.</p>
ה	<p>תנאים למתן היתרי בניה</p> <p>1. תיאום התכנון והעיצוב האדריכלי של הבנין עם מהנדס הועדה המקומית ו/או מי מטעמו.</p> <p>2. הגשת תכנית פיתוח שטח לכל מגרש בקני"מ 1:100, לאישור מהנדס הועדה המקומית ו/או מי מטעמו. התכנית תכלול את האלמנטים שיידרשו.</p> <p>3. תיאום תשתיות עם מהנדס העיר ו/או מי מטעמו: קביעת דרכי ביצוע של כל עבודות התשתית לרבות קו ביוב ו/או דרך ו/או עמוד תאורה ו/או קווי תאורה ו/או מרכזיית תאורה וכל העבודות הכרוכות בביצוע הנ"ל וכדומה (להלן: עבודות תשתית) המצויים בתוך תחומי המקרקעין ובסמוך למקרקעין, כל מערכות התשתית שבתחום התכנית כולל חשמל (למעט קו מתח עליון) תקשורת (למעט מתקנים סלולריים), צינורות ביוב ומים ראשיים וכיו"ב תהיינה תת קרקעיות. בעל היתר הבניה יעתיק, במידת הצורך, את התשתיות וכל המתקנים והאביזרים הקיימים, הכורכים בהם, למקום מתאים אשר ייקבע ע"י הרשות.</p> <p>4. תנאי למתן היתר בניה תיאום עם הרשות לכבאות והצלה והסדרת רחבת היערכות ודרכי גישה בכפוף לחוק התכנון והבניה.</p> <p>5. תנאי למתן ביתר בניה תיאום עם האגף לתברואה בעיריית ירושלים.</p> <p>6. תנאי למתן היתר בניה יהא תיאום עם חברת החשמל.</p> <p>7. תנאי למתן היתר בניה יהא תיאום עם המחלקה לאיכות הסביבה בעיריית ירושלים.</p> <p>8. תנאי למתן היתר בניה תיאום עם מחלקת הדרכים והסדרי תנועה, אגף תושי"ה בעיריית ירושלים, לרבות פיתוח הממשק עם הדרך הקיימת מצפון-מערב לגבול התכנית.</p> <p>9. תנאי למתן היתר בניה הגשת תכנית חניה מפורטת בתוך המגרש ע"פ התקן התקף וע"פ מידות</p>

4.1	מגורים ב'
	<p>תקניות.</p> <p>11. תנאי למתן היתר בניה יהא אישור רשות העתיקות.</p> <p>12. תנאי למתן היתר בניה יהר קבלת חוות דעת מחלקת מידע תכנוני.</p> <p>13. תנאי למתן היתר בניה יהא קבלת חוות דעת מחלקת גגנות.</p> <p>14. תנאי להיתר בניה יהיה תיאום נטיעת עצים בוגרים מול מחלקת גגנות- שפ"ע בעיריית ירושלים. תנאי לטופס אכלוס יהיה נטיעת העצים בפועל.</p>
ו	<p>עתיקות</p> <p>ע"פ חוק העתיקות, התשל"ח-1978 אם יתגלו בשטח התכנית עתיקות יש להפסיק מיד את העבודות להודיע על כך לרשות העתיקות ולא להמשיך בעבודות עד לקבלת הודעה אחרת מרשות העתיקות</p>



תכנון זמין
מונה הדפסה 10



תכנון זמין
מונה הדפסה 10



תכנון זמין
מונה הדפסה 10

5. טבלת זכויות והוראות בניה - מצב מוצע - חלק א'

קו בנין (מטר)	מספר קומות		גובה מבנה- מעל הכניסה הקובעת (מטר)	מספר יה"ד	תכסית (% מתא שטח)	אחוזי בניה כוללים (%)	שטחי בניה (מ"ר)				גודל מגרש (מ"ר)	בניין / מקום	תאי שטח	שימוש	יעוד					
							מתחת לכניסה הקובעת		מעל הכניסה הקובעת											
							שרות	עיקרי	שרות	עיקרי										
(2)	צידי- שמאלי	צידי- ימני	מתחת לכניסה הקובעת	מעל הכניסה הקובעת	1	3	9.36 (1)	3	45	90	535	50	65	12	408	591	1	1	מגורים	מגורים ב'



אחוריתכנון זמין
מונה הדפסה 10



תכנון זמין
מונה הדפסה 10

5. טבלת זכויות והוראות בניה - מצב מוצע - חלק ב'

מ"ר / שטח העיקרי (מ"ר)	קו בנין (מטר)	בניין / מקום	תאי שטח	שימוש	יעוד
	קדמי				
30	(2)	1	1	מגורים	מגורים ב'

האמור בטבלה זו גובר, במקרה של סתירה, על הוראות כלליות אחרות, בין בהוראות התכנית ובין בתשריט המצב המוצע. גם בטבלה עצמה גוברת הוראה מפורטת על הוראה כללית

שטחי הבניה המפורטים בטבלה שלעיל כוללים את כל שטחי הבניה המירביים בתכנית זו הערכים בטבלה מתייחסים לכל תא שטח בנפרד גם אם הוגדר טווח תאי שטח

הערות לטבלת זכויות והוראות בניה – מצב מוצע:

(1) מעל גובה זה יותרו חד' יציאה לגג ומעקה תקני.

(2) כמסומן בתשריט.



תכנון זמין
מונה הדפסה 10



תכנון זמין
מונה הדפסה 10

6. הוראות נוספות

6.1 ניהול מי נגר

1. ייותרו לפחות 20% שטחים חדירי מים מתוך שטח המגרש הכולל, במגמה לאפשר קליטת כמות גדולה ככל הניתן של מי נגר עילי וחילחולם לתת הקרקע בתחומי המגרש. השטחים חדירי מים אפשר שיהיו מגוננים או מצופים בחומר חדיר (כגון: חצץ וחלוקים).

6.2 סטיה ניכרת

1. מספר הקומות כמצויין בנספח הבינוי (נספח מס' 1) הינו מירבי וכל הגדלה שלו תחשב כסטיה ניכרת בהתאם לתקנות חוק התכנון והבניה (סטיה ניכרת מתכנית), התשס"ב-2002.
2. קוי הבנין המפורטים בתשריט התכנית הינם מחייבים, צמצום השטח שבין גבול המגרש לבין קו הבנין יחשב כסטיה ניכרת בהתאם לתקנות חוק התכנון והבניה (סטיה ניכרת מתכנית), התשס"ב-2002.

6.3 פסולת בניין

יש לפנות פסולת בנין לאתר מאושר ע"י המשרד לאיכות הסביבה בהתאם לתקנה 16 (ג') לתקנון התכנון והבנייה (בקשה להיתר, תנאי ואגרות) התש"ל-1970

6.4 היטל השבחה

הוועדה המקומית תטיל ותגבה היטל השבחה בהתאם להוראות התוספת השלישית לחוק. לא יוצא היתר בניה במקרקעין קודם ששולם היטל ההשבחה המגיע אותה שעה בשל אותם מקרקעין, או שניתנה ערבות לתשלום בהתאם להוראות החוק.

7. ביצוע התכנית

7.1 שלבי ביצוע

מספר שלב	תאור שלב	התנייה
1	הבניה תבוצע בהינף אחד	לא תותר בניה בשלבים

7.2 מימוש התכנית

זמן משוער למימוש התכנית 7 שנים מיום אישורה.