

הוראות התכנית

תכנית מס' 151-0797191

תוספת יח"ד וזכויות בניה ושינוי פריסת ייעודי הקרקע בנטף 38

ירושלים

מחוז

מרחב תכנון מקומי מטה יהודה

תכנית מפורטת

סוג תכנית

אישורים



ניתן לצפות במסמכי התכנית ובהחלטות בעניינה באתר תכנון זמין :

<http://mavat.moin.gov.il/MavatPS/Forms/SV3.aspx?ABC>

דברי הסבר לתכנית

התכנית המוצעת, מגדילה את מספר יחידות הדיור המותרות לבניה מ-2 ל-3 יח"ד במגרש 38 חלקה 49 ביישוב נטף התכנית משנה את פריסת ייעודי הקרקע למגורים ולשטח חקלאי וזאת מבלי לשנות מסה"כ השטחים מכל ייעוד. כמו כן, התכנית מוסיפה שטחי בניה עיקריים בסך 50 מ"ר, קובעת קווי בנין חדשים ומגדילה תכנית ביעוד המגורים.



תכנון זמין
מונה הדפסה 11



תכנון זמין
מונה הדפסה 11



תכנון זמין
מונה הדפסה 11

דף ההסבר מהווה רקע לתכנית ואינו חלק ממסמכיה הסטטוטוריים.

1. זיהוי וסיווג התכנית

1.1 שם התכנית **שם התכנית**
ומספר התכנית

תוספת יח"ד וזכויות בניה ושינוי פריסת ייעודי הקרקע
בנטף 38

מספר התכנית 151-0797191

1.2 שטח התכנית 4.532 דונם

1.4 סיווג התכנית **סוג התכנית**
תכנית מפורטת

האם מכילה הוראות של תכנית מפורטת
כן

ועדת התכנון המוסמכת להפקיד את התכנית
מקומית

לפי סעיף בחוק 62 א (א) (1), 62 א (א) (17), 62 א (א) (4), 62 א (א) (5), 62 א (א) (8)

היתרים או הרשאות תכנית שמכוחה ניתן להוציא היתרים או הרשאות

סוג איחוד וחלוקה ללא איחוד וחלוקה

האם כוללת הוראות לענין תכנון תלת מימדי
לא



1.5 מקום התכנית

1.5.1 נתונים כלליים

מרחב תכנון מקומי	מטה יהודה
קואורדינאטה X	206450
קואורדינאטה Y	637925

1.5.2 תיאור מקום

רחוב העוזרר 38, נטף 9080400 חלקה מספר 49 מגרש 38 בישוב נטף

1.5.3 רשויות מקומיות בתכנית והתייחסות לתחום הרשות, נפה

מטה יהודה - חלק מתחום הרשות: נטף

נפה ירושלים

1.5.4 כתובות שבהן חלה התכנית

ישוב	רחוב	מספר בית	כניסה
נטף			

שכונה

1.5.5 גושים וחלקות בתכנית

מספר גוש	סוג גוש	חלק / כל הגוש	מספרי חלקות בשלמותן	מספרי חלקות בחלקן
29882	מוסדר	חלק	49	

הכל על-פי הגבולות המסומנים בתשריט בקו הכחול.

1.5.6 גושים ישנים

לא רלוונטי

1.5.7 מגרשים / תאי שטח מתכניות קודמות שלא נרשמו כחלקות

לא רלוונטי

1.5.8 מרחבי תכנון גובלים בתכנית

לא רלוונטי



מזכירות הממשלה
מזכירות הממשלה




מזכירות הממשלה
מזכירות הממשלה



מזכירות הממשלה
מזכירות הממשלה

1.6 יחס בין התכנית לבין תכניות מאושרות קודמות

תאריך	מס' עמוד בילקוט פרסומים	מספר ילקוט פרסומים	הערה ליחס	סוג יחס	מספר תכנית מאושרת
09/04/1989		3648	אישור תכנית מפורטת בהתאם להוראות התמ"מ	כפיפות	תממ/ 1 / 11
27/12/2018	4635	8054	תכנית זו אינה פוגעת בהוראות תכנית 151-0387068. הוראות תכנית 151-0387068 תחולנה על תכנית זו.	כפיפות	151-0387068
09/06/2016	7677	7281	תכנית זו משנה רק את המפורט בתכנית זו וכל יתר הוראות תכנית מי/ 500 ה ממשיכות לחול.	החלפה	מי/ 500 / ה



1.7 מסמכי התכנית

נכלל בהוראות התכנית	תיאור המסמך	תאריך יצירה	עורך המסמך	תאריך עריכה	מספר עמודים / גליון	קנה מידה	תחולה	סוג המסמך
כן			לור מנדל				מחייב	הוראות התכנית
לא	תשריט מצב מוצע		לור מנדל		1	1: 250	מחייב	תשריט מצב מוצע
לא	נספח בנוי	12: 46 17/05/2020	לור מנדל	17/05/2020		1: 250	מנחה	בינוי
לא	טבלת שטחים	15: 13 12/02/2020	לור מנדל	03/02/2020	1	1: 250	מחייב	טבלת שטחים
לא	סקר עצים	14: 07 14/05/2020	יעקב שפיר	01/03/2020	1	1: 250	מחייב	שמירה על עצים בוגרים
לא	מצב מאושר	15: 25 14/05/2020	גטניו ברני	05/09/2019	1	1: 500	רקע	מצב מאושר

כל מסמכי התכנית מהווים חלק בלתי נפרד ממנה, משלימים זה את זה ויקראו כמקשה אחת. במקרה של סתירה בין המסמכים המחייבים לבין המנחים יגברו המסמכים המחייבים. במקרה של סתירה בין המסמכים המחייבים לבין עצמם תגברנה ההוראות על התשריטים

1.8 בעלי עניין/ בעלי זכויות בקרקע /עורך התכנית ובעלי מקצוע

1.8.1 מגיש התכנית

מקצוע/ תואר	סוג	שם	מספר רשיון	שם תאגיד	ישוב	רחוב	בית	טלפון	פקס	דוא"ל
	פרטי	דניאל כהן			נטף	(1)		052-6406815		danicohn@gmail.com
	פרטי	חנה שטרומ כהן			נטף	(1)		052-4237250		channa.shtr omcohen@ gmail.com

הערה למגיש התכנית:

(1) כתובת : כתובת : העוזרר 38, נטף..

1.8.2 יזם

סוג	שם	מספר רשיון	שם תאגיד	ישוב	רחוב	בית	טלפון	פקס	דוא"ל
פרטי	דניאל כהן			נטף	(1)		052-6406815		danicohn@gmail.co m
פרטי	חנה שטרומ כהן			נטף	(1)		052-4237250		channa.shtromcohen @gmail.com

(1) כתובת : כתובת : העוזרר 38, נטף..

1.8.3 בעלי עניין בקרקע

סוג	תיאור	שם	מספר רשיון	שם תאגיד	ישוב	רחוב	בית	טלפון	פקס	דוא"ל
בעלים		דניאל כהן			נטף	(1)		052-6406815		danicohn@gmail.co m
בעלים		חנה שטרומ כהן			נטף	(1)		052-4237250		channa.shtromcohen @gmail.com

(1) כתובת : כתובת : העוזרר 38, נטף..



תכנון ומתן
הדפסה 11



תכנון ומתן
מונה הדפסה 11

1.8.4 עורך התכנית ובעלי מקצוע

מקצוע/ תואר	סוג	שם	מספר רשיון	שם תאגיד	ישוב	רחוב	בית	טלפון	פקס	דוא"ל
אדריכלית	עורך ראשי	לור מנדל	11907263		נטף	(1)		02-5619751		laure.nndl@gmail.com
	מודד	גטניו ברני	570	דטהמפ	בני ברק	בר כוכבא	23	03-7541003		danak@datamap.com
	סוקר עצים	יעקב שפיר	1089		רעננה	הכוכב	32	09-7710911		jshafir8@gmail.com

(1) כתובת : נטף 13.

1.9 הגדרות בתכנית

לא רלוונטי



תכנון זמין
מונה הדפסה 11

כל מונח אשר לא הוגדר בתכנית זו, תהיה נודעת לו המשמעות הנתונה לו בחוק התכנון והבניה התשכ"ה – 1965 (להלן "החוק") או בתקנות שהותקנו מכוחו, וזאת בהיעדר כוונה אחרת משתמעת.

2. מטרת התכנית ועיקרי הוראותיה

2.1 מטרת התכנית

הוספת יחידת דיור במגרש.

2.2 עיקרי הוראות התכנית

1. הוספת יחידת דיור במגרש. מ-2 ל-3 יח"ד.
2. שינוי בפריסת היעודים במגרש מבלי לשנות את סה"כ גודלם.
3. הוספת 50 מ"ר שטחי בניה.
3. שינוי בקווי בנין.
5. קביעת הוראות, הנחיות בינוי ופיתוח ותנאים למתן היתר בניה.
6. הגדלת התכסית בייעוד המגורים.



תכנון זמין
מונה הדפסה 11



תכנון זמין
מונה הדפסה 11

3. טבלת יעודי קרקע ותאי שטח בתכנית

3.1 טבלת יעודי קרקע ותאי שטח בתכנית

יעוד	תאי שטח
מגורים בישוב כפרי	38A, 38B
קרקע חקלאית	38C

סימון בתשריט	יעוד	תאי שטח כפופים
בלוק עץ/עצים לעקירה	מגורים בישוב כפרי	38B
בלוק עץ/עצים לעקירה	קרקע חקלאית	38C
בלוק עץ/עצים לשימור	מגורים בישוב כפרי	38A
בלוק עץ/עצים לשימור	קרקע חקלאית	38C
זיקת הנאה למעבר ברכב	קרקע חקלאית	38C
זיקת הנאה למעבר רגלי	קרקע חקלאית	38C
מבנה להריסה	מגורים בישוב כפרי	38B


3.2 טבלת שטחים

מצב מאושר		
יעוד	מ"ר	אחוזים
חקלאי ב	1,600	35.30
חקלאי מיוחד	2,532.84	55.88
מגורים	400	8.82
סה"כ	4,532.84	100

מצב מוצע		
יעוד	מ"ר מחושב	אחוזים מחושב
מגורים בישוב כפרי	2,000	44.12
קרקע חקלאית	2,532.84	55.88
סה"כ	4,532.84	100

4. יעודי קרקע ושימושים

4.1	מגורים בישוב כפרי
4.1.1	שימושים
	מגורים, שימושים תומכי תיירות.
4.1.2	הוראות
א	<p>בינוי ו/או פיתוח</p> <p>א. קווי הבנין למבנה מגורים מסומנים בתשריט.</p> <p>ב. תותר תכסית של עד 40% מתא השטח ל-3 יח"ד.</p> <p>ג. תותר הקמת 3 יח"ד בלא יותר מ-3 מבנים.</p> <p>ד. תותר העברת שטחים בין יח"ד ובלבד ששטח עיקרי ליח"ד אחת לא יעלה על 350 מ"ר.</p> <p>ה. לא תותר הקמת קומה מפולשת.</p> <p>ו. בין הבתים בתוך המגרש יותר מרחק של עד 4 מ'.</p> <p>ז. תותר העברת שטחים עיקרים ושטחי שירות מעל הכניסה הקובעת אל מתחת לכניסה הקובעת.</p> <p>ח. תותר העברת שטחי שירות בין יח"ד.</p> <p>ט. במקרה של דירוג בין שני גושי בניה במבנה לא תותר נסיגה בכיוון האופקי של פחות מ-2 מ'.</p> <p>י. גבהים מרביים:</p> <p>גובה מרבי של מבנה למגורים עם גג שטוח לא יעלה על 7.70 מ' מפני קרקע סופית סמוכה בכל נקודה.</p> <p>גובה מרבי של מבנה למגורים עם גג משופע לא יעלה על 9 מ' מפני קרקע סופית סמוכה עד לרום גג הרעפים.</p> <p>גובה מרבי למבנה עזר יהיה 2.40 מ' מפני קרקע סמוכים.</p> <p>גובה מירבי לקיר חיצוני רצוף בבנין לא יעלה על 7.70 מ' מפני קרקע סמוכים.</p> <p>למרות האמור לעיל, תותר בנית קיר בגובה מירבי של 9 מ' מפני קרקע סמוכים באזור החפיפה שבין שני גושי בניה מדורגת במבנה, ובתנאי שרוחבו של קטע קיר זה לא יעלה על 2 מ'.</p> <p>יא. מרתפים:</p> <p>תותר בנית קומת מרתף מתחת לקומת מגורים זאת בתנאי ששום חלק ממנה לא יבלוט יותר מ-1.20 מ' מפני הקרקע המתוכננת הסופית הסמוכה.</p> <p>לא תותר כניסה נפרדת למרתף.</p> <p>גובה קומת המרתף (מפני רצפה ועד תחתית תקרה) לא יהיה מעל 2.50 מ'.</p> <p>יב. מחסן כללי עבודה וגינה:</p> <ul style="list-style-type: none"> - כחלק ממבנה המגורים, יותר שימוש למחסן ביתי בשטח שלא יעלה על 10 מ"ר לכל יח"ד. - המחסן יהיה בצמוד וכחלק ממבנה המגורים. - לא יותרו בו פתחי חלון גדולים. - תותר אליו כניסה מהחצר ו/או מתוך מבנה המגורים. - שטח המחסן יהיה מתוך סך הכל זכויות הבניה המותרות ולא כתוספת. <p>יג. הוראות בינוי מחייבות בתכנון הגג ומסתור לקולטי שמש:</p> <p>בגג רעפים יהיה הגג המשופע לפחות 50% מהשטח הכולל של הגג.</p> <p>שיפוע הגג המירבי יהיה עד 30 מעלות.</p> <p>מסתור לקולטי שמש יותקן תוך מתן פתרון אדריכלי שישתלב אינטגרלית עם גג המבנה.</p> <p>בגגות משופעים יוצמדו קולטי השמש לשיפוע גג הרעפים ודוד המים יוסתר בתוך חלל גג הרעפים.</p> <p>גגות שטוחים יטופלו עד גמר כמפורט להלן:</p> <p>1. על גבי האיטום חומרים אחידים- ריצוף או חצץ.</p>





4.1	מגורים בישוב כפרי
	<p>2. המעקות הבנויים של הגג יהיו עם ראש קיר מחומרים לפי סעיף 6.3.</p> <p>3. לא תותר השארת חומרי שלד חשופים במעקות הגג.</p> <p>יד. פיתוח המגרשים:</p> <p>גובה פני הקרקע הסופית יהיה בתחום של +1 מ' ו- 2.5 מ' מגובה פני הקרקע הטבעיים. גדרות בגבולות המגרש ייבנו מאבן טבעית וממעקות קלים מברזל או עץ, עד לגובה שלא יעלה 1.10 מ'.</p> <p>גובה קירות תומכים במגרש לא יעלה על 2.50 מ'. נסיגה אופקית בין קירות תומכים תהיה לא פחות מ- 1 מ'.</p> <p>טו. הוראות בינוי לגבי קירות משותפים וחלוקת העבודה בין השכנים במגרשים סמוכים עם הפרשי גובה:</p> <p>מגרש במילוי שגובה יותר מהמגרש השכן תומך את עצמו מהקרקע הטבעית בגבול המגרש, כשכל הקיר התומך בתוך שטחו.</p> <p>מגרש בחפירה הנמוך יותר מהמגרש השכן מתרחק לצורך החפירה לפחות 1 מ' מגבול מגרש ותומך את כל החפירה בתחום מגרש ועד לגובה הקרקע הטבעית בגבול המגרש.</p> <p>מותר לבנות קיר משותף בתנאי שהתכנון הזהה יופיע בשתי הבקשות להיתר בניה.</p> <p>טז. יותרו שימושים תיירותיים בתחום אזור המגורים בהתאם לתכנית 151-0387068 בתנאים הבאים:</p> <p>1. ביחידת המגורים בה דר האדם העוסק בתיירות ובתחומים התומכים בתיירות, יותר שימוש משני למטרות פעילות תיירות ובלבד שהיקף הפעילות ואופייה לא יבואו לידי ביטוי מחוץ למבנה המגורים ובכלל זה התקנת שילוט מסחרי, יוגדרו תנאים למניעת מטרדים סביבתיים ולהסדרת נושא התנועה והחניה.</p> <p>2. שטחים המשמשים לשימושים תיירותיים יחושבו במניין סך כל השטחים העיקריים המותרים ולא יעלו על 70 מ"ר מרבי.</p> <p>ותותר הסבת שטח שרות תת קרקעי (מרתף) לשטח עיקרי לשימושים של תיירות הכפרית בלבד.</p>
4.2	קרקע חקלאית
4.2.1	שימושים
	<p>השימושים המותרים בשטח זה הם לשימור ערכי הטבע והנוף המקומיים ולפיכך תותר כל פעילות חקלאית אשר אינה פוגעת במגורים הקיימים בשטח מבחינת מגבלות הסביבתיות והאחרות על פי התקנים ומרחקי הבטיחות.</p>
4.2.2	הוראות
א	<p>בינוי ו/או פיתוח</p> <p>א. לא תותר חקלאות מבנים לרבות חממות ומבני אחסון לבעלי חיים אלא בתחום המבנה המוגדר בסעיף ג' שלהלן.</p> <p>ב. אזור זה מיועד לגידולים חקלאיים אקולוגיים כמו כרמים ועצי פרי ולשימור הצמחייה ותבנית הקרקע הקיימות. כל שימוש חקלאי יידרש לאישור משרד החקלאות.</p> <p>ג. תותר הקמת מבנה אחד (המיועד לפעילות החקלאית המותרת) בשטח מרבי של 15 מ"ר בגובה שלא יעלה על 2.20 מ' מפני הקרקע הסמוכים, או שיא גג משופע 4 מ' מפני קרקע סמוכים.</p> <p>ד. קווי הבנין - 5 מ'. תינתן הקלה מקו בנין זה רק בהסכמת בעלי המגרשים המצרניים וחתימתם על תכנית ההיתר.</p> <p>ה. חומרי בניה: אבן, עץ או ברזל, מתכת וזכוכית.</p>

קרקע חקלאית	4.2
<p>ו. פיתוח השטח לפי הוראות פיתוח מתת סעיפים 4.1.2.</p> <p>ז. תנאי למתן היתר בניה למבנה החקלאי יהיה תאום ואישור משרד החקלאות.</p> <p>ח. מיקום המבנה החקלאי לא ימנע בעתיד תוספת שטחי מגורים בתחום החלקה, כמצוין בנספח תכנית צל לעיבוי (מסמך מס'3) מסמך מנחה בתכנית מי/500/ה.</p>	



תכנון זמין
מונה הדפסה 11



תכנון זמין
מונה הדפסה 11



תכנון זמין
מונה הדפסה 11

5. טבלת זכויות והוראות בניה - מצב מוצע

קו בנין (מטר)	מספר קומות					גובה מבנה- מעל הכניסה הקובעת (מטר)	מספר יח"ד	תכנית (% מתא שטח)	שטחי בניה (מ"ר)				גודל מגרש (מ"ר)	תאי שטח	שימוש	יעוד	
	אחורי	צידי- שמאלי	צידי- ימני	מתחת לכניסה הקובעת	מעל הכניסה הקובעת				סה"כ שטחי בניה	מתחת לכניסה הקובעת		מעל הכניסה הקובעת					
										שרות	עיקרי	שרות					עיקרי
(3)	(3)	(3)	(3)	1	2	9 (2)	3	40	690	100	0	100	(1) 490	2000	38A, 38B	מגורים בישוב כפרי	
5	5	5	5			4			15	0	0	15	0	2532.84	38C	קרקע חקלאית	

האמור בטבלה זו גובר, במקרה של סתירה, על הוראות כלליות אחרות, בין בהוראות התכנית ובין בתשריט המצב המוצע.
גם בטבלה עצמה גוברת הוראה מפורטת על הוראה כללית

שטחי הבניה המפורטים בטבלה שלעיל כוללים את כל שטחי הבניה המירביים בתכנית זו
הערכים בטבלה מתייחסים לכל תא שטח בנפרד גם אם הוגדר טווח תאי שטח

הערה ברמת הטבלה:






גובה מרבי של מבנה עם גג משופע - 9.0 מ', גובה מרבי של מבנה עם גג שטוח 7.70 מ'.
שטח יחידת דיור אחת לא יעלה על 350 מ"ר עיקרי.

הערות לטבלת זכויות והוראות בניה - מצב מוצע:

- (1) נוספו 50 מ"ר מתוך סעיף 62א סעיף קטן א' 17 (ב) - תוספת 7% או 50 מ"ר (הקטן מביניהם).
- (2) גובה מרבי של מבנה עם גג משופע - 9.0 מ' גובה מרבי של מבנה עם גג שטוח 7.70 מ'.
- (3) כמסומן בתשריט.

6. הוראות נוספות

6.1	זכות מעבר לרכב
	תותר זיקת הנאה למעבר ברכב לבעלי החלקה ואורחיה בלבד.
6.2	תנאים למתן היתרי בניה
	<p>1. כל בקשה להיתר בניה תכלול בין השאר פרטים מלאים בכל הנוגע לבינוי ופיתוח המגרש כולל גובה קרקע טבעית וסופית, גובה +0.00, גובה גגות, קווי בנין, דרכי גישה, מיקום חניות, מפלסי קירות תומכים, חומרי גמר למבנים, לגדרות ולקירות התומכים, שבילים, גדרות, גינות ונטיעות, מתקני שרות, חישוב תכסית, פתרונות למערכות סולריות וכו'.</p> <p>2. הגשת תכנית ביוב ומים בקנ"מ 1:250 ואישורה ע"י מהנדס הועדה המקומית או מי מטעמו. התכנת תכלול תכנון מפורט של מערכת הביוב המרכזית ופתרון הקצה שלה.</p> <p>3. הריסת כל המבנים הבלתי חוקיים של מבקש ההיתר שאינם תואמים את התכנון יהיה תנאי למתן היתר. לבעל הנכס זכות להגיש בקשה לדחיית ההריסה ב-5 שנים.</p> <p>4. ביוב:</p> <p>א. תנאי להוצאת היתר בניה של יחידות הדיור החדשות יהיה תחילת ביצוע המט"ש.</p> <p>ב. תנאי לטופס 4 יהיה חיבור כל יח"ד במגרש למט"ש שבוצע במלואו ופועל.</p> <p>ג. הוצאת היתר בניה ראשון מותנת בהשתלבות בפתרון ביוב כולל לישוב בהתאם לתכניות מאושרות ע"י משרד הבריאות.</p> <p>ד. תנאי להיתר בניה למבנה חדש מכוח התכנית מחייב הסדרת תשתית הביוב למבנה הקיים בתחום המגרש בו הוגשה הבקשה להיתר. יש להכיל תנאי זה על כל היתר בניה הכולל תוספת כלשהי של שטחי בינוי. עם זאת, יש להבהיר כי תנאי זה אינו חל על היתרי בניה המיועדים לתחזוקה של מבנים קיימים ואינם כוללים תוספת שטח כלשהי.</p> <p>5. פינוי פסולת חפירה בשלב ביצוע הפיתוח והבניה יהיה לאתר מאושר כחוק ובתאום עם מהנדס הועדה המקומית כתנאי להיתר בניה.</p> <p>6. טרם דיון בהיתר בניה בוועדה המקומית תוגש חו"ד אדריכלית מטעם אדריכל ממונה מטעם האגודה, שתהווה תנאי לדיון וועדה המקומית ולקבלת היתר בניה.</p> <p>7. תאום התכנון ועיצוב האדריכלי של הבנין עם מהנדס הועדה או מי מטעמו וקבלת אישורו.</p> <p>8. הגשת תכנית פיתוח שטח לכל המגרש בקנ"מ 1:100, לאישור מהנדס הועדה המקומית או מי מטעמו.</p> <p>התכנית תכלול בין היתר את האלמנטים הבאים: העמדת בניינים, מפלסי בינוי ופיתוח, מפלסי חצרות, פרוט קירות תומכים, חתכים, חזיתות, תכנון החניה הנדרשת ותכנית שיוך, חניה, מיקום יחידות מיזוג אוויר פנימיות וחימוניות ואופן הסדרתן, צברי גז, ארונות למערכות תשתית ואופן שילובם בחזיתות, גינות ונטיעות, פרטים מחייבים לביצוע פרגולות, ופרטי בניה.</p> <p>9. תאום תשתיות הביוב עם מהנדס הועדה או מי מטעמו: קביעת דרכי ביצוע של כל עבודות קווי הביוב, דרכי גישה למבנה בתחומי המגרש וכל העבודות הכרוכות בביצוע הנ"ל וכד' (להלן: עבודות תשתית) המצויים בתוך תחומי המקרקעין ובסמוך למקרקעין. כל מערכות תשתית שבתחום התכנית כולל חשמל (למעט קו מתח עליון) תקשורת (למעט מתקנים סולאריים), צינורות ביוב ומים ראשיים וכיוצא בזה תהיינה תת קרקעיות. בעל היתר הבניה יעתיק במידת הצורך את התשתיות וכו' המתקנים והאביזרים הקיימים, הכרוכים בהם, למקום מתאים אשר יקבע ע"י הרשות המקומית ובפיקוח הנדסי.</p> <p>10. תנועה:</p> <p>א. תנאי להוראת היתר בניה ראשון הוא ביצוע בפועל של הסדרת צומת כביש הגישה לנטף עם כביש 425 בהתאם לתכנית המאושרת הל/מי/1.</p>

 <p>תכנון זמין מונה הדפסה 11</p>	<p>6.2 תנאים למתן היתרי בניה</p> <p>ב.תנאי לאכלוס (טופס 4) יהיה ביצוע בפועל של הסדרי התנועה על פי התכניות המאושרות כאמור בסעיף א' לעיל בפיקוח מע"צ החברה הלאומית לדרכים בדרכים שבסמכותה.</p> <p>ג.שינויים של הסדרי התנועה באישור החברה הלאומית לדרכים ומשרד התחבורה לא יראו כשינוי לתכנית זו.</p> <p>ד.תנאי לביצוע כביש הגישה לישוב יהיה אישור נספח סביבתי ע"י המשרד להגנת הסביבה ומהנדסת הועדה המקומית מטה יהודה.</p> <p>11. חקלאות :</p> <p>תנאי לקבלת היתר לשימוש חקלאי פרט לבוסתנים, פרדסים ועיבוד חקלאי יהיה אישור משרד החקלאות, משרד הבריאות ומשרד להגנת הסביבה, בהתאם לאופי הפעילות המבוקשת. תנאי להוצאת היתר בניה למבנים חקלאיים תאום עם משרד החקלאות.</p>	<p>6.2</p>
 <p>תכנון זמין מונה הדפסה 11</p>	<p>6.3 פיתוח סביבתי</p> <p>חומרי גמר למבנים וגדרות :</p> <p>א. גימור החזיתות כולל הגגות השטוחים יהיה מחומרים עמידים : אבן, בטון מוחלק או צבוע, טיח עץ ומתכת אל חלד.</p> <p>ב. הגדרות ייבנו מאבן מקומית ו/או ממעקות קלים מברזל או עץ.</p> <p>ג. חומרי הגמר יצוינו בבקשה להיתר יותנו באישור אגודת נטף.</p>	<p>6.3</p>
 <p>תכנון זמין מונה הדפסה 11</p>	<p>6.4 חניה</p> <p>א. החניה תהיה בהתאם לתנאים הבאים :</p> <p>- לא תותר הקמת מבנה חניה בנפרד ממבנה המגורים.</p> <p>- תותר הקמת סככת חניה לכל יחידת מגורים בשטח שלא יעלה על 40 מ"ר.</p> <p>-מבנה הסככה יבנה בתחום יעוד המגורים.</p> <p>-סככה לחניה לא תיכלל במניין שטחי הבניה העיקריים בתנאים הבאים :</p> <p>חומרי הבניה של הגג יהיו מחומרים קלים כגון עץ, רעפים, מתכת וכו'.</p> <p>גג הסככה יבנה לפי חוק תכנון ובניה לצורך חישוב שטחי הבניה.</p> <p>גובה מרבי 2.50 מ' ושיא גג משופע עד 4.00 מ'.</p> <p>ב. מספר מקומות החניה יקבע על פי התקן התקף לעת מתן היתר בניה.</p> <p>ג. לא תותר חניה בשטחים החקלאיים.</p> <p>ד. יתכן שינוי בתוואי זיקת ההנאה המסומנת בתשריט עם תכנון מפורט. במקרה זה, תבוקש הקלה לקבלת היתר בניה.</p>	<p>6.4</p>
 <p>תכנון זמין מונה הדפסה 11</p>	<p>6.5 עתיקות</p> <p>א. כל עבודה בתחום עתיקות מוכרז, תתואם ותבוצע רק לאחר קבלת אישור מנהל רשות העתיקות כמתחייב ובכפוף להוראות סעיף 29 לחוק העתיקות, התשל"ח, 1978.</p> <p>ב. היה והעתיקות יצריכו שינוי בתכנית הבניה, תיהיה הועדה המקומית או הועדה המחוזית לפי סמכותה עפ"י כל דין, רשאית להתיר שינויים בתכנית הבניה.</p>	<p>6.5</p>
 <p>תכנון זמין מונה הדפסה 11</p>	<p>6.6 תשתיות</p> <p>א. פיתוח תשתיות לשימוש החלקה יותר בכל ייעודי השטח בתכנית.</p> <p>ב. אספקת המים תיהיה מרשת המים המקומית הקיימת במקום ובאישור מחלקת המים במועצה בדבר חיבור לרשת המים.</p> <p>ג. תותר התקנת אנטנות לקליטת שידורי לוויין טלוויזיה בכל מבנה.</p>	<p>6.6</p>

6.7 היטל השבחה	6.7
הועדה המקומית תגבה היטל השבחה עפ"י כל דין.	

כתב שיפוי	6.8
מגיש התכנית ישפה את הועדה בגין כל תביעות שיהיו נגדה בשל אישור תכנית זו ויחתום לשם כך על כתב התחייבות מתאים בנוסח שיוצע לו ע"י הועדה.	

שרותי כבאות	6.9
קווי חיץ נגד שרפות הנחיות הטיפול בשטחי החיץ בין היער בשמורת הטבע לשוב הגובל בשטחים אלו יקבעו בהתאם לתקנות נציבות הכבאות וההצלה כפי שיעודכנו מעת לעת.	

שמירה על עצים בוגרים	6.10
<p>1. לא תותר כריתה או פגיעה בעץ או קבוצת עצים בוגרים ללא אישור פקיד היערות, למעט עצים המותרים בכריתה ללא אישור. הכל בהתאם לכל דין.</p> <p>2. תנאי למתן היתר בנייה יהיה הגשת תכנית פיתוח למגרש זה לאישור מחלקת גננות. התכנית תכלול מיקום העצים לשימור, ערוגות/הגנות לעצים המיועדים לשימור, מקום מיועד להעתקות עצים בתחום התוכנית והבטחת קיומם.</p> <p>3. באחריות היזם להוציא רישיונות העתקה ועקירה לעצים כחוק במחלקת גננות.</p> <p>4. בכל חפירה ו/או שינוי מפלס ו/או עבודה בסמוך לעץ לשימור, יובטח במסגרת היתר הבניה ובהתאם לסמכויות הקבועות בחוק, כי העץ לא ייזק. תזמון ההעתקות, סוגי ההעתקות וקביעת הטיפול בעצים לפני העתקה, על פי מפרטים גנניים מקובלים ולפי קביעת האגרונום. העצים המועתקים יטופלו ויתחזקו.</p>	

ניהול מי נגר	6.11
<p>1. על פי תמ"א 4/ב/34, יותרו לפחות 25% שטחים חדירי מים מתוך שטח המגרש הכולל, במגמה לאפשר קליטת כמות גדולה ככל הניתן של מי נגר עילי וחילחול לתת הקרקע בתחומי המגרש. השטחים חדירי המים אפשר שיהיו מגוננים או מצופים בחומר חדיר (כגון חצץ וחלוקים).</p> <p>2. תנאי למתן היתר ראשון (חפירה), בדיקת הקרקע על פי הנחיות המחלקה לאיכות הסביבה בתאום עם המשרד להגנת הטבע.</p> <p>3. בהתאם לממצאי בדיקות הקרקע, תנאי למתן היתר בניה יהיה קבלת הנחיות מפורטות למי הנגר בתחום המגרש בתאום מול רשות המים.</p> <p>4. תנאי לטופס איכלוס יהיה ביצוע הנחיות למי נגר לשיעור רצון המחלקה לאיכות הסביבה.</p> <p>5. בתכנון דרכים וחניות ישולבו רצועות של שטחים מגוננים סופגי מים וחדירים ויעשה שימוש בחומרים נקבים וחדירים.</p>	

7. ביצוע התכנית

7.1 שלבי ביצוע	7.1
-----------------------	------------

מספר שלב	תאור שלב	התנייה
1	ללא שלבים	

7.2 מימוש התכנית	7.2
-------------------------	------------



תכנון זמין
מונה הדפסה 11



תכנון זמין
מונה הדפסה 11



תכנון זמין
מונה הדפסה 11