

**הוראות התכנית**

תכנית מס' 101-0756502

הקמת בניין מגורים חדש, א-טור ירושלים



מחוז ירושלים

מרחב תכנון מקומי ירושלים

סוג תכנית תכנית מתאר מקומית

אישורים



**מינהל התכנון**

חוק התכנון והבניה, התשכ"ה - 1965

מחוז ירושלים

הוועדה המחוזית החליטה ביום:

08/12/2019

להפקיד את התכנית

07/09/2020



ניתן לצפות במסמכי התכנית ובהחלטות בעניינה באתר תכנון זמין:

<http://mavat.moin.gov.il/MavatPS/Forms/SV3.aspx?ABC>

## דברי הסבר לתכנית

מקום התכנית: שכונת א-טור  
שטח התכנית: כ-1.379 דונם.  
אזור מגורים 5 מיוחד על פי תכנית 3085.  
המגרש גובל בדרך קיימת ומאושרת.  
בשטח קיים היתר בניה מס' 17/708.  
אין מבנים ואין עבירות בניה בשטח.  
מגיש התוכנית הינו הוא בעלי הקרקע.  
התכנית מציעה מבנה מגורים בן 4 קומות בדירוג ו-160%.



תכנון זמין  
מונה הדפסה 12



תכנון זמין  
מונה הדפסה 12



תכנון זמין  
מונה הדפסה 12

דף ההסבר מהווה רקע לתכנית ואינו חלק ממסמכיה הסטטוטוריים.

## 1. זיהוי וסיווג התכנית

שם התכנית ומספר התכנית	שם התכנית	הקמת בניין מגורים חדש, א-טור ירושלים
מספר התכנית	101-0756502	
שטח התכנית	1.2	1.350 דונם
סיווג התכנית	סוג התכנית	תכנית מתאר מקומית
האם מכילה הוראות של תכנית מפורטת	כן	
ועדת התכנון המוסמכת להפקיד את התכנית	מחוזית	
לפי סעיף בחוק	לי"ר	
היתרים או הרשאות	תכנית שמכוחה ניתן להוציא היתרים או הרשאות	
סוג איחוד וחלוקה	ללא איחוד וחלוקה	
האם כוללת הוראות לענין תכנון תלת מימדי	לא	



**1.5 מקום התכנית**

1.5.1 נתונים כלליים מרחב תכנון מקומי ירושלים

223586 קואורדינאטה X

631532 קואורדינאטה Y

1.5.2 תיאור מקום בתחום גבול שיפוט ירושלים

1.5.3 רשויות מקומיות בתכנית והתייחסות לתחום הרשות, נפה

ירושלים - חלק מתחום הרשות: ירושלים

נפה ירושלים

1.5.4 כתובות שבהן חלה התכנית

שכונה א-טור.

1.5.5 גושים וחלקות בתכנית

מספר גוש	סוג גוש	חלק / כל הגוש	מספרי חלקות בשלמותן	מספרי חלקות בחלקן
30918	לא מוסדר	חלק	1	

הכל על-פי הגבולות המסומנים בתשריט בקו הכחול.

1.5.6 גושים ישנים

לא רלוונטי

1.5.7 מגרשים / תאי שטח מתכניות קודמות שלא נרשמו כחלקות

לא רלוונטי

1.5.8 מרחבי תכנון גובלים בתכנית

לא רלוונטי



תכנון זמין  
מונה הדפסה 12



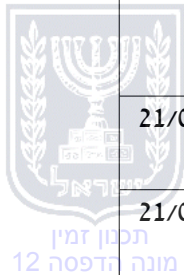
תכנון זמין  
מונה הדפסה 12



תכנון זמין  
מונה הדפסה 12

**1.6 יחס בין התכנית לבין תכניות מאושרות קודמות**

מספר תכנית מאושרת	סוג יחס	הערה ליחס	מספר ילקוט פרסומים	מס' עמוד בילקוט פרסומים	תאריך
3085	החלפה	תכנית זו מחליפה בתחומה את תכנית 3085	4077	1301	21/01/1993
5166 / ב	כפיפות	תכנית זו אינה פוגעת בהוראות תכנית 5166 / ב. הוראות תכנית 5166 / ב תחולנה על תכנית זו.	6052	1593	21/01/2010
62	החלפה	תכנית זו מחליפה בתחומה את תכנית .	687	1586	16/07/1959
מק/ 5022 / א	כפיפות	תכנית זו אינה פוגעת בהוראות תכנית מק/ 5022 / א. הוראות תכנית מק/ 5022 / א תחולנה על תכנית זו.	4847	2432	30/01/2000



## 1.7 מסמכי התכנית

נכלל בהוראות התכנית	תיאור המסמך	תאריך יצירה	עורך המסמך	תאריך עריכה	מספר עמודים / גליון	קנה מידה	תחולה	סוג המסמך
כן			שמואל דוידסון				מחייב	הוראות התכנית
לא	תשריט מצב מוצע		שמואל דוידסון		1	1: 250	מחייב	תשריט מצב מוצע
לא		17: 46 07/07/2020	שמואל דוידסון	30/06/2019		1: 200	מנחה	בינוי
לא		18: 22 01/04/2020	אחמד עבאסי	01/04/2020		1: 250	מנחה	תנועה
לא		16: 17 04/08/2020	שמואל דוידסון	30/06/2019		1: 250	רקע	מצב מאושר

כל מסמכי התכנית מהווים חלק בלתי נפרד ממנה, משלימים זה את זה ויקראו כמקשה אחת. במקרה של סתירה בין המסמכים המחייבים לבין המנחים יגברו המסמכים המחייבים. במקרה של סתירה בין המסמכים המחייבים לבין עצמם תגברנה ההוראות על התשריטים

**1.8 בעלי עניין/ בעלי זכויות בקרקע /עורך התכנית ובעלי מקצוע**

**1.8.1 מגיש התכנית**

מקצוע/ תואר	סוג	שם	מספר רשיון	שם תאגיד	ישוב	רחוב	בית	טלפון	פקס	דוא"ל
	פרטי	אחמד מסוואדה			ירושלים	ראס אל עמוד		02-6734303		m_mas@g mail.com
	פרטי	מוחמד מסוואדה			ירושלים	ראס אל עמוד		02-6734303		m_mas@g mail.com
	פרטי	מוניר מסוואדה			ירושלים	ראס אל עמוד		02-6734303		m_mas@g mail.com
	פרטי	מוראד מסוואדה			ירושלים	ראס אל עמוד		02-6734303		m_mas@g mail.com
	פרטי	סמירה מסוואדה			ירושלים	ראס אל עמוד		02-6734303		m_mas@g mail.com
	פרטי	עבדאללה מסוואדה			ירושלים	ראס אל עמוד		02-6734303		m_mas@g mail.com

**1.8.2 יזם**

**1.8.3 בעלי עניין בקרקע**

**1.8.4 עורך התכנית ובעלי מקצוע**



מנהל תכנון זמין  
הדפסה 12



מנהל תכנון זמין  
מונה הדפסה 12

מקצוע/ תואר	סוג	שם	מספר רשיון	שם תאגיד	ישוב	רחוב	בית	טלפון	פקס	דוא"ל
	עורך ראשי	שמואל דוידסון	66610	משרד - סווה	ירושלים	הנביאים	18	02-6734303	02-6734311	d_son@netvision.net.il
	יועץ תחבורה	אחמד עבאסי	17879652		ירושלים	דרך שועפאט		054-7141264		abunieahmad@gmail.com
	אדריכל	חסן עבד אל קאדר	121334	משרד - סווה	ירושלים	הנביאים	18	02-6734303	02-6734311	D_son@netvision.net.il



תכנון זמין  
מונה הדפסה 12



תכנון זמין  
מונה הדפסה 12



## 1.9 הגדרות בתכנית

לא רלוונטי



תכנון זמין  
מונה הדפסה 12

כל מונח אשר לא הוגדר בתכנית זו, תהיה נודעת לו המשמעות הנתונה לו בחוק התכנון והבניה התשכ"ה – 1965 (להלן "החוק") או בתקנות שהותקנו מכוחו, וזאת בהיעדר כוונה אחרת משתמעת.

## 2. מטרת התכנית ועיקרי הוראותיה

### 2.1 מטרת התכנית

הקמת בנין חדש בן 4 קומות בדירוג.

### 2.2 עיקרי הוראות התכנית

1. שינוי יעוד מאזור מגורים 5 מיוחד לאזור מגורים ב'.
2. קביעת בינוי להקמת מבנה מגורים בן 4 קומות בדירוג ו- קומה תת-קרקעיות לחניה ומחסנים.
3. קביעת קווי בניין.
4. קביעת שטחי הבניה המרביים.
5. קביעת הוראות בינוי וקביעת תנאים למתן היתר בניה.
6. קביעת מס' יח"ד.
7. קביעת הוראות בגין הריסה.
8. קביעת שלביות ביצוע.
9. קביעת תנאים למתן היתר אכלוס/תעודת גמר.



תכנון זמין  
מונה הדפסה 12



תכנון זמין  
מונה הדפסה 12

### 3. טבלת יעודי קרקע ותאי שטח בתכנית

#### 3.1 טבלת יעודי קרקע ותאי שטח בתכנית

יעוד	תאי שטח	
מגורים ב'	1	
סימון בתשריט	יעוד	תאי שטח כפופים
קו בנין תחתית/ תת קרקעי	מגורים ב'	1


#### 3.2 טבלת שטחים

##### מצב מאושר

יעוד	מ"ר	אחוזים
אזור מגורים 5 מיוחד	1,350	100
סה"כ	1,350	100


##### מצב מוצע

יעוד	מ"ר מחושב	אחוזים מחושב
מגורים ב'	1,350.35	100
סה"כ	1,350.35	100



## 4. יעודי קרקע ושימושים

4.1	מגורים ב'
4.1.1	שימושים
	מגורים
4.1.2	הוראות
א	<p><b>הוראות בניוי</b></p> <p>גובה גדרות סביב החלקה לא יעלה על 1.2 מ'. מרפסות:</p> <p>א. שטחי מרפסות עבור יח"ד יהיו בהתאם לעמודת שטחי מרפסות בטבלה 5. ב. המרפסות יכולות להיות מקורות ויכולות להיות מקורות חלקית, וזאת במסגרת כוללנית ואחידה לבנין. ג. תאסר הקמת מרפסת זיז נוספת, לא מקורה, ליח"ד. ד. תיאסר המרת שטחים המסומנים למרפסות בטבלה 5 לשימושים אחרים בבנין. כל המרפסות יוקמו בהינף אחד. ה. שטחי מרפסות אינם ניתנים לסגירה במסגרת "סגירת מרפסות". במידה ומרפסת מוצעת לסגירה, לא ניתן להשתמש בשטחים אלו לשם כך. ו. כל סטיה מהוראות אלה תחשב כסטיה ניכרת. ז. מפלס 0.00 וקומת החניה התת קרקעית הינם בהתאם לנספח הבינוי.</p>
ב	<p><b>גגות</b></p> <p>1. כחלק בלתי נפרד מהיתר הבניה יעתיקו מגישי הבקשה להיתר לתוספת הקומה המוצעת בתכנית זו, את המתקנים המשותפים הקיימים על גג הבנין הקיים, אל גג הבנין החדש, לרבות דודים וקולטי שמש, אנטנות וכד'. 2. תשמר גישה חופשית לכלל הדיירים אל גג הבנין.</p>
ג	<p><b>חניה</b></p> <p>1. החניה תהיה עילית ותת קרקעית בהתאם לנספח הבינוי. החניה התת קרקעית תהיה תת קרקעית במלואה, בתחום המגרש בלבד. לא יותר מילוי לשם הטמנת החניה. 2. מספר מקומות החניה ייקבע בהתאם לתקן התקף לעת הוצאת היתר בניה.</p>
ד	<p><b>היטל השבחה</b></p> <p>א. הועדה המקומית תטיל ותגבה היטל השבחה בהתאם להוראות התוספת השלישית לחוק. ב. לא יוצא היתר בניה במקרקעין קודם ששולם היטל השבחה המגיע אותה שעה בשל אותם מקרקעין, או שניתנה ערבות לתשלום בהתאם להוראות החוק.</p>
ה	הפקעות לצרכי ציבור



4.1	מגורים ב'
	<p>השטחים המיועדים לצרכי ציבור, יופקעו על ידי הוועדה המקומית וירשמו על שם הרשות המקומית בהתאם להוראות פרק ח' לחוק התכנון והבניה, התשכ"ה 1965, ובכפוף לכל דין</p>
ו	<p><b>גדר/מבנה/חריגות בניה להריסה</b>                      חלק המבנה/ הגדר/ המסומנים בתשריט ובנספח הבינוי בצהוב מיועדים להריסה. תנאי להוצאת היתר בניה יהא הריסת הבינוי המסומן להריסה.</p>
ז	<p><b>סטיה ניכרת</b>                      א. קוי הבנין בתשריט התכנית הינם מחייבים, צמצום השטח שבין גבול המגרש לבין קו הבנין יחשב כסטיה ניכרת בהתאם לתקנות חוק התכנון והבניה (סטיה ניכרת מתכנית), התשס"ב-2002.                      ב. נטיעת עצים בוגרים בשטח התכנית בתיאום עם אגף שפ"ע הינה מחייבת וכל סטיה ממנה תחשב סטיה ניכרת.                      ג. כל סטיה מההנחיות לענין מרפסות תהייה סטיה ניכרת</p>
ח	<p><b>עיצוב אדריכלי</b>                      הבניה תיעשה באבן מרובעת ומסותתת, מסוג וכיחול אבן הבניה הקיימת. הבניה באבן נסורה חלקה שאינה מסותתת אסורה.</p>
ט	<p><b>פסולת בניין</b>                      יש לפנות פסולת בנין לאתר מאושר ע"י המשרד לאיכות הסביבה בהתאם לתקנה 16(ג) לתקנון התכנון והבניה (בקשה להיתר תנאי ואגרות) התש"ל-1970.</p>
י	<p><b>קולטי שמש על הגג</b>                      בגגות שטוחים יוצבו קולטים לדודי שמש כחלק אינטגרלי מתכנון הגג או המעקה. הפתרון התכנוני טעון אישור מהנדס העיר.</p>
יא	<p><b>תנאים למתן היתרי איכלוס</b>                      תנאי לטופס איכלוס יהיה נטיעת 3 עצים בוגרים בחזית הראשית בתחום התכנית. בתיאום עם אגף שפ"ע גננות.</p>
יב	<p><b>תנאים למתן היתרי בניה</b>                      א. תיאום התכנון והעיצוב האדריכלי של הבניין עם מהנדס הועדה המקומית ו/או מי מטעמו.                      ב. הגשת תכנון מפורט לפיתוח השטח בקני"מ 1:100, לאישור מהנדס העיר או מי מטעמו. התכנון יכלול בין היתר את האלמנטים שיידרשו.                      ג. תאום תשתיות עם מהנדס העיר או מי מטעמו: קביעת דרכי ביצוע של כל עבודות התשתית לרבות קווי ביוב ו/או דרך ו/או עמוד תאורה ו/או קווי תאורה ו/או מרכזיית תאורה וכל העבודות הכרוכות בביצוע הנ"ל וכדומה (להל"ן: עבודות תשתית) המצויים בתוך תחומי המקרקעין ובסמוך למקרקעין. כל מערכות התשתית שבתחום התכנית כולל חשמל (למעט קו מתח עליון) תקשורת (למעט מתקנים סלולאריים), צינורות ביוב ומים ראשיים וכיו"ב תהיינה תת קרקעיות. מגיש התכנית יעתיק, במידת הצורך, את התשתית וכל המתקנים והאביזרים הקיימים, הכרוכים בהם, למקום מתאים אשר יקבע ע"י הרשות המקומית.                      ד. תנאי להיתר בניה יהיה הכנת תכנית חניה מפורטת באישור אגף תושי"ה.</p>



4.1	מגורים ב'
יג	<p><b>עתיקות</b></p> <p>על פי חוק העתיקות, התשל"ח-1978, אם יתגלו בשטח התכנית עתיקות יש להפסיק מיד את העבודות, להודיע על כך לרשות העתיקות ולא להמשיך בעבודות עד לקבלת הודעה אחרת מרשות העתיקות.</p>
יד	<p><b>ניהול מי נגר</b></p> <p>יותרו לפחות 20% שטחים חדירי מים מתוך שטח המגרש הכולל, במגמה לאפשר קליטת כמות גדולה ככל הניתן של מי נגר עילי וחילחולם לתת הקרקע בתחומי המגרש. השטחים חדירי מים אפשר שיהיו מגוננים או מצופים בחומר חדיר (כגון: חצץ וחלוקים)</p>



## 5. טבלת זכויות והוראות בניה - מצב מוצע - חלק א'

קו בנין (מטר)	מספר קומות		גובה מבנה- מעל הכניסה הקובעת (מטר)	צפיפות יח"ד לדונם	מספר יח"ד	תכסית מתא (% שטח)	אחוזי בניה כוללים (%)	שטחי בניה (מ"ר)			גודל מגרש (מ"ר)	תאי שטח	יעוד			
								סה"כ שטחי בניה	מעל הכניסה הקובעת							
									מתחת לכניסה הקובעת	עיקרי				שרות		
(3)	צידי- שמאלי	צידי- ימני	4	4	23.8	11	16	(2) 45	208	2821	(1) 500	270	1891	1350	1	מגורים ב'



אחורי תכנון זמין  
מונה הדפסה 12



תכנון זמין  
מונה הדפסה 12

## 5. טבלת זכויות והוראות בניה - מצב מוצע - חלק ב'

מ"רפסות-בנוסף לשטח העיקרי (מ"ר)	קו בנין (מטר)	תאי שטח	יעוד
	קדמי (3)		
160		1	מגורים ב'

האמור בטבלה זו גובר, במקרה של סתירה, על הוראות כלליות אחרות, בין בהוראות התכנית ובין בתשריט המצב המוצע. גם בטבלה עצמה גוברת הוראה מפורטת על הוראה כללית

שטחי הבניה המפורטים בטבלה שלעיל כוללים את כל שטחי הבניה המירביים בתכנית זו הערכים בטבלה מתייחסים לכל תא שטח בנפרד גם אם הוגדר טווח תאי שטח

### הערה ברמת הטבלה:

שטחי הבניה המפורטים בטבלה שלעיל כוללים את כל שטחי הבניה המרביים בתכנית זו ומחושבים בהתאם לתקנות התכנון והבניה לרבות שטחי חניה, מחסנים ושטחים למרחבים מוגנים. שטחי הבניה המירביים הינם 2161 מ"ר המהווים 160% מירבי. שטחי הבניה של המרפסות נכללים בסך הכולל של שטחי הבניה בטבלה 5

### הערות לטבלת זכויות והוראות בניה – מצב מוצע:

- (1) שטחי חניון תת קרקעי במפלס קומה ב'.
- (2) התכסית בתת הקרקע לא תעלה על 80%.
- (3) כמסומן בתשריט.



תכנון זמין  
מונה הדפסה 12



תכנון זמין  
מונה הדפסה 12

**6. הוראות נוספות**

**7. ביצוע התכנית**

**7.1 שלבי ביצוע**

מספר שלב	תאור שלב	התנייה
1	כל הבניין יבוצע בהינף אחד	לא תותר בניה בשלבים.

**7.2 מימוש התכנית**

זמן משוער לביצוע תכנית זו 10 שנים מיום אישורה.



תכנון זמין  
מונה הדפסה 12



תכנון זמין  
מונה הדפסה 12



תכנון זמין  
מונה הדפסה 12