

הוראות התכנית

תכנית מס' 101-0668954


הקמת מבנה חדש, שכונת בית צפפה, ירושלים

מחוז ירושלים

מרחב תכנון מקומי ירושלים

סוג תכנית תכנית מתאר מקומית

אישורים



ניתן לצפות במסמכי התכנית ובהחלטות בעניינה באתר תכנון זמין:

<http://mavat.moin.gov.il/MavatPS/Forms/SV3.aspx?ABC>

דברי הסבר לתכנית

תיאור התכנית והרקע להגשתה:

1. מדובר בחלקה בשטח של 496 מ"ר, פנויה מכל בניה.
2. המגרש ממוקם ברחוב ברל לוקר בשכונת בית צפפה.
3. מדובר בחלק מחלקה 55 בגוש 30275, מגרש 102 לפי תכנית 11076.
4. התכנית מציעה שינוי קווי הבניין המאושרים בתכנית 11076 ותוספת זכויות הבנייה.



תכנון זמין
מונה הדפסה 20



תכנון זמין
מונה הדפסה 20



תכנון זמין
מונה הדפסה 20

דף ההסבר מהווה רקע לתכנית ואינו חלק ממסמכיה הסטטוטוריים.

1. זיהוי וסיווג התכנית

הקמת מבנה חדש, שכונת בית צפפה, ירושלים	שם התכנית	1.1 שם התכנית ומספר התכנית
101-0668954	מספר התכנית	
0.496 דונם		1.2 שטח התכנית
תכנית מתאר מקומית	סוג התכנית	1.4 סיווג התכנית
כן	האם מכילה הוראות של תכנית מפורטת	
מחוזית	ועדת התכנון המוסמכת להפקיד את התכנית	
לי"ר	לפי סעיף בחוק	
תכנית שמכוחה ניתן להוציא היתרים או הרשאות	היתרים או הרשאות	
ללא איחוד וחלוקה	סוג איחוד וחלוקה	
לא	האם כוללת הוראות לענין תכנון תלת מימדי	



1.5 מקום התכנית

1.5.1 נתונים כלליים מרחב תכנון מקומי ירושלים

219317 קואורדינאטה X

628550 קואורדינאטה Y

1.5.2 תיאור מקום ברל לוקר, בית צפפה, ירושלים

1.5.3 רשויות מקומיות בתכנית והתייחסות לתחום הרשות, נפה

ירושלים - חלק מתחום הרשות: ירושלים

נפה ירושלים

1.5.4 כתובות שבהן חלה התכנית

שכונה בית צפפה

1.5.5 גושים וחלקות בתכנית

מספר גוש	סוג גוש	חלק / כל הגוש	מספרי חלקות בשלמותן	מספרי חלקות בחלקן
30275	לא מוסדר	חלק		55

* גושים וחלקות הוקלדו ידנית
הכל על-פי הגבולות המסומנים בתשריט בקו הכחול.

1.5.6 גושים ישנים

לא רלוונטי

1.5.7 מגרשים / תאי שטח מתכניות קודמות שלא נרשמו כחלקות

לא רלוונטי

1.5.8 מרחבי תכנון גובלים בתכנית

לא רלוונטי



תכנון זמין
מונה הדפסה 20




תכנון זמין
מונה הדפסה 20



תכנון זמין
מונה הדפסה 20

1.6 יחס בין התכנית לבין תכניות מאושרות קודמות

מספר תכנית מאושרת	סוג יחס	הערה ליחס	מספר ילקוט פרסומים	מס' עמוד בילקוט פרסומים	תאריך
11076	החלפה	תכנית זו מחליפה את הוראות תכנית 11076.	7005	4118	16/03/2015
5166 / ב	כפיפות	תכנית זו אינה פוגעת בהוראות תכנית 5166 / ב. הוראות תכנית 5166 / ב תחולנה על תכנית זו.	6052	1593	21/01/2010
62	החלפה	תכנית זו מחליפה הוראות תכנית 62.	687	1586	16/07/1959
מק/ 5022 / א	כפיפות	תכנית זו אינה פוגעת בהוראות תכנית מק/ 5022 / א. הוראות תכנית מק/ 5022 / א תחולנה על תכנית זו.	4847	2432	30/01/2000



1.7 מסמכי התכנית

נכלל בהוראות התכנית	תיאור המסמך	תאריך יצירה	עורך המסמך	תאריך עריכה	מספר עמודים / גליון	קנה מידה	תחולה	סוג המסמך
כן			חאזם יונס				מחייב	הוראות התכנית
לא	תשריט מצב מוצע		חאזם יונס		1	1: 250	מחייב	תשריט מצב מוצע
לא	מחייב לעניין מספר קומות	13: 46 02/09/2020	איהאב זין	02/09/2020	1	1: 100	מחייב חלקית	בינוי
לא	מצב מאושר	15: 41 10/09/2020	האני עומרי	10/09/2020	1	1: 250	רקע	מצב מאושר

כל מסמכי התכנית מהווים חלק בלתי נפרד ממנה, משלימים זה את זה ויקראו כמקשה אחת. במקרה של סתירה בין המסמכים המחייבים לבין המנחים יגברו המסמכים המחייבים. במקרה של סתירה בין המסמכים המחייבים לבין עצמם תגברנה ההוראות על התשריטים



תכנון זמין
מונה הדפסה 20



תכנון זמין
מונה הדפסה 20

1.8 בעלי עניין/ בעלי זכויות בקרקע /עורך התכנית ובעלי מקצוע

1.8.1 מגיש התכנית

מקצוע/ תואר	סוג	שם	מספר רשיון	שם תאגיד	ישוב	רחוב	בית	טלפון	פקס	דוא"ל
	פרטי	יוסף ברהום			ירושלים	(1)		054-2080625		yos-var@gmail.com

הערה למגיש התכנית:

(1) הערה: בעל ענין בקרקע לשם הגשת תכנית זו בלבד. יובהר כי אין באישור התכנית להצביע על זכות קניינית בקרקע הכלולה בתכנית זו, כתובת: ברל לוקר, בית צפפה, ירושלים.

1.8.2 יזם

1.8.3 בעלי עניין בקרקע

1.8.4 עורך התכנית ובעלי מקצוע

מקצוע/ תואר	סוג	שם	מספר רשיון	שם תאגיד	ישוב	רחוב	בית	טלפון	פקס	דוא"ל
אדריכל ומתכנן ערים	עורך ראשי	חאזם יונס	41091	אלדאר אדריכלים- חאזם יונס - איהאב זן	ירושלים	(1)		02-5021270	02-5021270	Aldar.art@gmail.com
אגרונום	סוקר עצים	אורי איינגר			ירושלים	(2)		050-4239584		oritrees@gmail.com

מקצוע/ תואר	סוג	שם	מספר רשיון	שם תאגיד	ישוב	רחוב	בית	טלפון	פקס	דוא"ל
ה. אדריכלו ת ובניין ומורשה לנגישות מתו"ס	מתכנן	איהאב זין	36720	אלדאר אדריכלים- חאזם יונס- איהאב זין	ירושלים	(3)		02-5021270	02-5021270	Aldar.art@g mail.com
מודד מוסמך	מודד	האני עומרי	1180		ירושלים	(4)		02-6276585		aalawzi@yah oo.ca

(1) כתובת: אל אצמעי, שועפאט, ירושלים.

(2) כתובת: ירושלים.

(3) כתובת: אל אצמאעי, שועפאט, ירושלים.

(4) כתובת: רח' סלאח אלדין 10, ירושלים.



משרד תכנון ופיקוח
מזכירות המועצה
מונה הדפסה 20



משרד תכנון ופיקוח
מזכירות המועצה
מונה הדפסה 20

1.9 הגדרות בתכנית

לא רלוונטי



תכנון זמין
מונה הדפסה 20

כל מונח אשר לא הוגדר בתכנית זו, תהיה נודעת לו המשמעות הנתונה לו בחוק התכנון והבניה התשכ"ה – 1965 (להלן "החוק") או בתקנות שהותקנו מכוחו, וזאת בהיעדר כוונה אחרת משתמעת.

2. מטרת התכנית ועיקרי הוראותיה

2.1 מטרת התכנית

הקמת מבנה חדש למגורים ומסחר.

2.2 עיקרי הוראות התכנית

1. קביעת קווי בניין חדשים.
2. קביעת שטחים מירביים בתכנית.
3. קביעת תנאים בגין שמירה/עקירה של עצים בוגרים.
4. קביעת מס' קומות ומספר יחידת דיור.
5. קביעת הוראות בגין גדרות להריסה.
6. קביעת הוראות בינוי למגורים וחזית מסחרית.



תכנון זמין
מונה הדפסה 20



תכנון זמין
מונה הדפסה 20

3. טבלת יעודי קרקע ותאי שטח בתכנית

3.1 טבלת יעודי קרקע ותאי שטח בתכנית

יעוד	תאי שטח
מגורים ב'	1

סימון בתשריט	יעוד	תאי שטח כפופים
בלוק עץ/עצים להעתקה	מגורים ב'	1
בלוק עץ/עצים לעקירה	מגורים ב'	1
זיקת הנאה למעבר ברכב	מגורים ב'	1
חזית מסחרית	מגורים ב'	1
מבנה להריסה	מגורים ב'	1
קו בנין תחתי/ תת קרקעי	מגורים ב'	1

3.2 טבלת שטחים

מצב מאושר

יעוד	מ"ר	אחוזים
מגורים א'	495.53	100
סה"כ	495.53	100

מצב מוצע

יעוד	מ"ר מחושב	אחוזים מחושב
מגורים ב'	495.53	100
סה"כ	495.53	100



תכנון זמין
מונה הדפסה 20



תכנון זמין
מונה הדפסה 20



תכנון זמין
מונה הדפסה 20


4. יעודי קרקע ושימושים

4.1	מגורים ב'
4.1.1	שימושים
	מגורים, חזית מסחרית בקומת הקרקע
4.1.2	הוראות
א	<p>איכות הסביבה</p> <p>1. עבור כלל השימושים המסחריים, יקבע פיר ייעודי לפליטת פליטות זיהום האוויר לגג הבניין המסחרי הכולל מערכת מסננים או פתרון שווה ערך למניעת מטרדי ריח אשר יאושר על ידי המחלקה לאיכות הסביבה בעיריית ירושלים.</p> <p>2. היות והתכנית נמצאת בליבו של אזור מגורים, לא תותר השמעת מוסיקה וכריזה מחוץ לכותלי בתי העסק ובמרחב הציבורי.</p> <p>3. מערכות האוורור והמיזוג של המסחר יהיו בקומת החניון.</p> <p>4. מיקום פתחי פליטת האוורור המאולץ מהחניון יהיה מעל גג המבנה. ניתן יהיה לקבוע מיקום אחר בתיאום מראש ובאישור המחלקה לאיכות הסביבה ובהתאם להנחיותיה.</p>
ב	<p>חניה</p> <p>1. החניה תהיה בתחום המגרש בלבד.</p> <p>2. החניה תהיה על פי התקן התקף בעת מתן היתרי בניה ועפ"י מידות תקינות.</p>
ג	<p>הריסות ופינויים</p> <p>חלקי המבנים והגדרות המסומנים בתשריט בצבע צהוב מיועדים להריסה, כתנאי למתן היתר בניה.</p>
ד	<p>סביבה ונוף</p> <p>א. כל העצים הבוגרים כפי שהוגדרו בסעיף 83ג' לחוק התכנון והבניה מסומנים בתשריט.</p> <p>ב. העצים המסומנים בתשריט להעתקה יועתקו ע"י מגישי הבקשה להיתר, להנחת דעת המחלקה לשיפור פני העיר.</p> <p>ג. באחריות היזם להוציא רישיונות העתקה ועקירה לעצים כחוק במחלקת גננות.</p> <p>ד. חפירה ו/או שינוי מפלס ו/או עבודה ייעשו במרחק העולה על 3 מ' מהיקף גזעי העצים.</p>
ה	<p>סטיה ניכרת</p> <p>1. מספר קומות המירבי כמצויין בטבלה 5 הינו מחייב וכל סטיה ממנו תחשב כסטיה ניכרת.</p> <p>2. קוי הבנין המפורטים בתשריט התכנית הינם מחייבים, צמצום השטח שבין גבול המגרש לבין קו הבנין יחשב כסטיה ניכרת.</p>
ו	<p>עיצוב אדריכלי</p> <p>1. הבניה תבוצע באבן טבעית מרובעת ומסותתת, הבניה באבן נסורה חלקה שאיננה מסותתת אסורה.</p>
ז	<p>פסולת בניין</p> <p>יש לפנות פסולת בנין לאתר מאושר ע"י המשרד לאיכות הסביבה בהתאם לתקנה 16(ג') לתקנון התכנון והבניה (בקשה להיתר, תנאי ואגרות) התש"ל-1970.</p>

4.1	מגורים ב'
ח	<p>קולטי שמש על הגג</p> <p>בגגות שטוחים יוצבו קולטים לדודי שמש כחלק אינטגרלי מתכנון הגג או המעקה. הפתרון התכנוני טעון אישור מהנדס העיר.</p>
ט	<p>תנאים למתן היתרי איכלוס</p> <p>תנאי לקבלת טופס אכלוס נטיעת עצים בוגרים בתיאום עם אגף שפ"ע.</p>
י	<p>תנאים למתן היתרי בניה</p> <p>1. תיאום התכנון והעיצוב האדריכלי של הבניין עם מהנדס הועדה המקומית ו/או מטעמו. 2. הגשת תכנית פיתוח שטח למגרש בקני"מ 1:100, לאישור מהנדס הועדה המקומית ו/או מי מטעמו. התכנית תכלול את כל האלמנטים שיידרשו. 3. תאום תשתיות עם מהנדס העיר ו/או מי מטעמו: קביעת דרכי ביצוע של כל עבודות התשתית לרבות קו ביוב ו/או דרך ו/או עמוד תאורה ו/או קווי תאורה ו/או מרכזיית תאורה וכל העבודות הכרוכות בביצוע הנ"ל וכדומה (להלן: עבודות תשתית) המצויים בתוך תחומי המקרקעין ובסמוך למקרקעין, כל מערכות התשתית שבתחום התכנית כולל חשמל (למעט קו מתח עליון) תקשורת (למעט מתקנים סלולריים), צינורות ביוב ומים ראשיים וכיו"ב תהיינה תת קרקעיות. בעל היתר הבניה יעתיק במידת הצורך, את התשתיות וכל המתקנים והאביזרים הקיימים, הכרוכים בהם, למקום מתאים אשר ייקבע ע"י הרשות. 4. תנאי להיתר בניה הוא הגשת תכנית תנועה מפורטת לאורך המגרש בגבולות שייקבעו ע"י אגף תושבי"ה והגשת תכנית חניה מפורטת בתחום המגרש. 5. תנאי למתן היתר בניה הוא הכנת סקר עצים ע"י מגישי הבקשה להיתר ואישורו ע"י מח' הגננות באגף שפ"ע. 6. תנאי למתן היתר בניה יהיה הריסת הבינוני המסומן להריסה. 7. תנאי למתן היתר בניה יהיה אישור המחלקה לאיכות הסביבה. 8. תנאי למתן היתר בניה יהיה הצגת תכנית הנדסית המציגה את האמצעים לאיסוף מי הנגר והחדרתם לתת-הקרקע ו/או השהייתם בנפח מתאים בתחום. 9. תנאי להיתר בניה יהיה קבלת חו"ד המחלקות הבאות: איכות הסביבה, אגף תושבי-מח' הדרכים שפ"ע גננות, תברואה, חב' חשמל, כבאות, נגישות, תחזוקת כבישים ומדרכות, מידע תכנוני, מח' גננות- עצים ותכנון. 10. תנאי למתן היתר בניה יהיה קבלת אישור המחלקה לאיכות הסביבה לענייני השימושים במסחר. 11. תנאי למתן היתר בנייה יהיה הצגת תכנית הנדסית המציגה את האמצעים לאיסוף מי הנגר והחדרתם לתת-הקרקע ו/או השהייתם בנפח מתאים בתחום. 12. תנאי להיתר בניה יהיה תיאום נטיעת עצים בוגרים בתחום התכנית מול מחלקת שפ"ע בעיריית ירושלים. 13. השימושים במסחר יהיו טעונים אישור מאת המחלקה לאיכות הסביבה בעיריית ירושלים ואישורה יהיה תנאי למתן היתר הבנייה.</p>
יא	<p>זיקת הנאה</p> <p>סימון מהתשריט: זיקת הנאה למעבר ברכב</p> <p>1. השטח המסומן בתשריט בקווים אלכסוניים ויוצרים משבצות בצבע אדום הוא שטח עם זיקת הנאה למעבר רכב ולהולכי רגל, ללא מגבלה כלשהיא.</p>



4.1	מגורים ב'
	<p>2. שטח זה יפותח על ידי מגישי הבקשה להיתר, בהתאם להנחיות העירייה ובפיקוחה, וכחלק בלתי נפרד מביצוע הבניה בשטח.</p>
<p>יב</p>	<p>מסחר הוראות למסחר: 1. שימושים מסחריים ימוקמו בקומת הקרקע ובזיקה רציפה לרחוב. 2. תכנון פרטי החזית המסחרית, לרבות שילוט, יהיו בהתאם להנחיות המרחביות של עיריית ירושלים ולהוראות חוק העזר לירושלים שילוט התש"מ 1980. 3. גובה קומת מסחר לא יעלה על 5.25 מ' ברוטו. 4. השימושים בקומה זו יהיו בכפוף לאישור מח' לאיכות הסביבה בעיריית ירושלים. 5. פיתרון הבינוי יחייב הפרדה לכניסת הולכי רגל בין המסחר לשימושים השונים במבנה. 6. יינקטו אמצעים למניעת מטרדים הדדים בין שימושי המסחר והמגורים בנושאי רעש, ריחות, איכות אויר, פסולת ומיחזור. 7. מיקום פתחי פליטת האוורור המאולץ מהחניון יהיה מעל גג המבנה. ניתן יהיה לקבוע מיקום אחר בתיאום מראש ובאישור המחלקה לאיכות הסביבה ובהתאם להנחיותיה.</p>
<p>יג</p>	<p>ניהול מי נגר יותרו לפחות 20% שטחים חדירי מים מתוך שטח תא שטח מס' 1 הכולל, במגמה לאפשר קליטת כמות גדולה ככל הניתן של מי נגר עילי וחילחולם לתת הקרקע בתחומי תא שטח מס' 1. השטחים חדירי מים אפשר שיהיו מגוננים או מצופים בחומר חדיר (כגון: חצץ, חלוקים, וכד').</p>



5. טבלת זכויות והוראות בניה - מצב מוצע

מרפסות- בנוסף לשטח העיקרי (מ"ר)	קו בנין (מטר)				מספר קומות		מספר יה"ד	תכסית (% מתא שטח)	אחוזי בניה כוללים (%)	שטחי בניה (מ"ר)			גודל מגרש (מ"ר)	תאי שטח	שימוש	יעוד	
	קדמי	אחורי	צידי- שמאלי	צידי- ימני	מתחת לכניסה הקובעת	מעל הכניסה הקובעת				סה"כ שטחי בניה	מעל הכניסה הקובעת						מתחת לכניסה הקובעת
											עיקרי	שרות					
(3) 30	(2)	(2)	(2)	(2)	2	3	3	(1) 45	228.67	1134.21	545.14	71.27	517.8	496	1	מגורים ב'	
	(2)	(2)	(2)	(2)	1	1		45	91.04	451.58	296.62	12	142.96	496	1	מסחר ב'	
	(4)	(4)	(4)	(4)	3	4	4	45	319.71	1585.76	841.76	83.27	660.76	496	1	מגורים ב' <סך הכל>	

האמור בטבלה זו גובר, במקרה של סתירה, על הוראות כלליות אחרות, בין בהוראות התכנית ובין בתשריט המצב המוצע. גם בטבלה עצמה גוברת הוראה מפורטת על הוראה כללית

שטחי הבניה המפורטים בטבלה שלעיל כוללים את כל שטחי הבניה המירביים בתכנית זו הערכים בטבלה מתייחסים לכל תא שטח בנפרד גם אם הוגדר טווח תאי שטח

הערה ברמת הטבלה:

שטחי הבניה המפורטים בטבלה שלעיל כוללים את כל שטחי הבניה המרביים בתוכנית זו ומחושבים בהתאם לתקנות התכנון והבנייה, לרבות שטחי שירות חנייה ושטחים למרחבים מוגנים.

הערות לטבלת זכויות והוראות בניה – מצב מוצע:

- (1) תכסית הבינוי מתחת לקרקע תהיה 80% ממשטח המגרש.
- (2) כמסומן בתשריט.
- (3) 10 מ"ר לכל יחיד.
- (4) לפי המסומן בתשריט.



6. הוראות נוספות

6.1

עתיקות

על פי חוק העתיקות, התשל"ח 1978, אם יתגלו בשטח התכנית עתיקות יש להפסיק מיד את העבודות, להודיע על כך לרשות העתיקות ולא להמשיך בעבודות עד לקבלת הודעה אחרת מרשות העתיקות.

6.2

היטל השבחה

1. הועדה המקומית תטיל ותגבה היטל השבחה בהתאם להוראות התוספת השלישית לחוק התכנון והבנייה, תשכ"ה-1965.
2. לא יוצא היתר בנייה במקרקעין קודם ששולם היטל השבחה המגיע אתה שעה בשל אותם מקרקעין, או שניתנה ערבות לתשלום בהתאם להוראות החוק.

7. ביצוע התכנית

7.1 שלבי ביצוע

מספר שלב	תאור שלב	התנייה
1	הבניה תבוצע בהינף אחד	לא תותר בניה בשלבים

7.2 מימוש התכנית

זמן משוער למימוש התכנית הינו 10 שנים מיום אישורה



תכנון זמין
מונה הדפסה 20



תכנון זמין
מונה הדפסה 20



תכנון זמין
מונה הדפסה 20