

מינהל התכנון

חוק התכנון והבניה, התשכ"ה - 1965

מחוז ירושלים

חוק התכנון והבניה, התשכ"ה - 1965

הוועדה המחוזית החליטה ביום :

08/12/2019

הוראות התכנית

להפקיד את התכנית

02/11/2020

תכנית מס' 101-0746859

י"ר הוועדה המחוזית

תאריך

תוספת בניה מעל בנין קיים בשכ' ג'בל מוקבר

תכנון זמין
מונה הדפסה 6

ירושלים

מחוז

מרחב תכנון מקומי ירושלים

תכנית מתאר מקומית

סוג תכנית

אישורים



תכנון זמין
מונה הדפסה 6



תכנון זמין
מונה הדפסה 6

ניתן לצפות במסמכי התכנית ובהחלטות בעניינה באתר תכנון זמין :

<http://mavat.moin.gov.il/MavatPS/Forms/SV3.aspx?ABC>

דברי הסבר לתכנית

התכנית חלה על קרקע בשכונת אל סוואחרה בירושלים, שטח התכנית 1.0 דונם ויעודה לפי תב"ע 2316 המאושרת מגורים 6.

מטרת התכנית היא שינוי יעוד הקרע מאזור מגורים 6 למגורים ג', שינוי בקוי הבניה, שינוי במס' הקומות המירבי, לשם הגדלת מס' יחיד בשטח החלקה.

קיים על הקרקע בנין בן 4 קומות למגורים מעל קומת מרתף .

הבנין הקיים בנוי ע"פי היתר בניה מס' 2007/354

מגישי התכנית הם הבעלים החוקיים של הקרקע, הבניה נמצאת על רכוש פרטי.



תכנון זמין
מונה הדפסה 6



תכנון זמין
מונה הדפסה 6



תכנון זמין
מונה הדפסה 6

דף ההסבר מהווה רקע לתכנית ואינו חלק ממסמכיה הסטטוטוריים.

1. זיהוי וסיווג התכנית

תוספת בניה מעל בנין קיים בשכ' ג'בל מוקבר	שם התכנית	1.1 שם התכנית ומספר התכנית
101-0746859	מספר התכנית	
1 דונם		1.2 שטח התכנית
תכנית מתאר מקומית	סוג התכנית	1.4 סיווג התכנית
כן	האם מכילה הוראות של תכנית מפורטת	
מחוזית	ועדת התכנון המוסמכת להפקיד את התכנית	
לי"ר	לפי סעיף בחוק	
תכנית שמכוחה ניתן להוציא היתרים או הרשאות	היתרים או הרשאות	
ללא איחוד וחלוקה	סוג איחוד וחלוקה	
לא	האם כוללת הוראות לענין תכנון תלת מימדי	



1.5 מקום התכנית

1.5.1 נתונים כלליים

מרחב תכנון מקומי ירושלים
 קואורדינאטה X 223768
 קואורדינאטה Y 627594

1.5.2 תיאור מקום

ירושלים, שכ' אל סוואחרה, הדרך האמריקאית

1.5.3 רשויות מקומיות בתכנית והתייחסות לתחום הרשות, נפה

ירושלים - חלק מתחום הרשות: ירושלים

נפה ירושלים

1.5.4 כתובות שבהן חלה התכנית

ישוב	רחוב	מספר בית	כניסה
ירושלים			

שכונה אל סוואחרה

1.5.5 גושים וחלקות בתכנית

מספר גוש	סוג גוש	חלק / כל הגוש	מספרי חלקות בשלמותן	מספרי חלקות בחלקן
31251	לא מוסדר	חלק	1	

הכל על-פי הגבולות המסומנים בתשריט בקו הכחול.

1.5.6 גושים ישנים

לא רלוונטי

1.5.7 מגרשים / תאי שטח מתכניות קודמות שלא נרשמו כחלקות

לא רלוונטי


1.5.8 מרחבי תכנון גובלים בתכנית

לא רלוונטי



1.6 יחס בין התכנית לבין תכניות מאושרות קודמות

תאריך	מס' עמוד בילקוט פרסומים	מספר ילקוט פרסומים	הערה ליחס	סוג יחס	מספר תכנית מאושרת
15/03/1996	2316	4391	תכנית זו מחליפה הוראות תכנית המתאר 2683א.	החלפה	א /2683
21/01/2010	1593	6052	תכנית זו כפופה לתכנית 5166/ב, הוראות תכנית 5166/ב תחולנה על תכנית זו.	כפיפות	ב /5166
16/07/1959	1586	687	תכנית זו מחליפה הוראות תכנית המתאר 62.	החלפה	62
30/01/2000	2432	4847	תכנית זו כפופה לתכנית 5022א, הוראות תכנית 5022א תחולנה על תכנית זו.	כפיפות	מק/ 5022 א



1.7 מסמכי התכנית

נכלל בהוראות התכנית	תיאור המסמך	תאריך יצירה	עורך המסמך	תאריך עריכה	מספר עמודים / גליון	קנה מידה	תחולה	סוג המסמך
כן			בשיר טויל				מחייב	הוראות התכנית
לא	תשריט מצב מוצע		בשיר טויל		1	1: 250	מחייב	תשריט מצב מוצע
לא		17: 28 14/09/2020	מחמד אבוו זניד	14/09/2020		1: 100	מנחה	בינוי
לא	תשריט מצב מאושר	15: 33 23/06/2019	מוראד מחיסן	29/05/2019		1: 250	רקע	מצב מאושר

כל מסמכי התכנית מהווים חלק בלתי נפרד ממנה, משלימים זה את זה ויקראו כמקשה אחת. במקרה של סתירה בין המסמכים המחייבים לבין המנחים יגברו המסמכים המחייבים. במקרה של סתירה בין המסמכים המחייבים לבין עצמם תגברנה ההוראות על התשריטים



1.8 בעלי עניין/ בעלי זכויות בקרקע /עורך התכנית ובעלי מקצוע

1.8.1 מגיש התכנית

מקצוע/ תואר	סוג	שם	מספר רשיון	שם תאגיד	ישוב	רחוב	בית	טלפון	פקס	דוא"ל
	פרטי	עוויסאת ג'מילה		ירושלים	ירושלים	עיסוויה (1)		02-5380601	02-5380306	gmel. 3wesat88@ yahoo.com
	פרטי	עותמאן עותמאן		ירושלים	ירושלים	עיסוויה (1)		02-5380601	02-5380306	othman_3be dea1967@y ahoo.com

הערה למגיש התכנית:

(1) הערה: מגיש התכנית הינו בעל עניין לצורך הגשת תכנית זו. מובהר כי אין באישור התכנית כדי להצביע על זכות קניינית כלשהי של מגיש התכנית בקרקע הכלולה בתכנית. כתובת: ירושלים, שכי אל סוואחרה, הדרך האמריקאית.

1.8.2 יזם

1.8.3 בעלי עניין בקרקע

1.8.4 עורך התכנית ובעלי מקצוע

מקצוע/ תואר	סוג	שם	מספר רשיון	שם תאגיד	ישוב	רחוב	בית	טלפון	פקס	דוא"ל
אדריכל	עורך ראשי	בשיר טויל	105556		ירושלים	בית חנינא החדשה		02-5380601	02-5380306	daoud_mashn i@yahoo.co m

מקצוע/ תואר	סוג	שם	מספר רשיון	שם תאגיד	ישוב	רחוב	בית	טלפון	פקס	דוא"ל
בניין	הנדסאי	מחמד אבוו זניד	38389		ירושלים	גבעת התחמושת) (1		02-5380601	02-5380306	abuznaid2010@gmail.com
מודד	מודד	מוראד מחיסן	1310		ירושלים	גבעת התחמושת) (2				morad1976@gmail.com

(1) כתובת : ירושלים, גבעת התחמושת, ת.ד. 80678.

(2) כתובת : ירושלים, גבעת התחמושת, ת.ד. 19647.



תכנון זמין
מונה הדפסה 6



תכנון זמין
מונה הדפסה 6

1.9 הגדרות בתכנית

לא רלוונטי



תכנון זמין
מונה הדפסה 6

כל מונח אשר לא הוגדר בתכנית זו, תהיה נודעת לו המשמעות הנתונה לו בחוק התכנון והבניה התשכ"ה – 1965 (להלן "החוק") או בתקנות שהותקנו מכוחו, וזאת בהיעדר כוונה אחרת משתמעת.

2. מטרת התכנית ועיקרי הוראותיה

2.1 מטרת התכנית

תוספת בניוי מעל בניין קיים בשכ' אל סוואחרה

2.2 עיקרי הוראות התכנית

1. שינוי יעוד הקרקע מאזר מגורים 6 לאזור מגורים ג'.
2. קביעת קווי בניין חדשים לבניה.
3. קביעת שטחי הבניה המירביים.
4. קביעת מס' יחידות הדיור המירבי.
5. קביעת מס' הקומות בשטח ל-6 קומות מעל קומת מרתף.
6. קביעת חזית מסחרית בחזית המזרחית לחלקה על הדרך האמריקאית.
6. קביעת שלבי ביצוע להקמת תוספות הבנייה, כאמור.
7. קביעת הוראות בינוי וקביעת תנאים למתן היתר בניה בשטח.



תכנון זמין
מונה הדפסה 6



תכנון זמין
מונה הדפסה 6

3. טבלת יעודי קרקע ותאי שטח בתכנית

3.1 טבלת יעודי קרקע ותאי שטח בתכנית

יעוד	תאי שטח
מגורים ג'	1

סימון בתשריט	יעוד	תאי שטח כפופים
חזית מסחרית	מגורים ג'	1
להריסה	מגורים ג'	1


3.2 טבלת שטחים

מצב מאושר

יעוד	מ"ר	אחוזים
אזור מגורים 5	1,000.41	100
סה"כ	1,000.41	100


מצב מוצע

יעוד	מ"ר מחושב	אחוזים מחושב
מגורים ג'	1,000.41	100
סה"כ	1,000.41	100



4. יעודי קרקע ושימושים

4.1	מגורים ג'
4.1.1	שימושים
	א. מגורים
4.1.2	הוראות
א	<p>הוראות בניוי</p> <p>1. קווי הבניין המרביים יהיו כמצוין בתשריט בקו נקודה בצבע אדום.</p> <p>2. זכויות הבניה והוראות הבינוי יהיו כמפורט בטבלה שבסעיף 5 להלן.</p> <p>3. שטחים עיקריים עבור מרפסות מקורות בהתאם לטבלה 5:</p> <p>א. שטח מרפסת מקורה לא תעלה על 10 מ"ר ליחידת דיור.</p> <p>ב. לא יותר ניוד שטחי מרפסות לשטחים אחרים בבניין.</p> <p>ג. כל המרפסות יוקמו בהינף אחד.</p> <p>ד. מידת העומק של מרפסת לא תהיה גודלה ממידת הרוחב שלה.</p> <p>ה. שטחי המרפסות אינם ניתנים לסגירת במסגרת "סגירת מרפסת".</p> <p>במידה ומרפסת מוצעת לסגירה לא ניתן להשתמש בשטחים אלו לשם כך.</p> <p>4. גובה הגדר מסביב למגרש לא יעלה על 1.2 מטר ובהתאם להנחיות מרחביות של עיריית ירושלים.</p>
ב	<p>גגות</p> <p>א. תותר גג שטוח בלבד.</p> <p>ב. תישמר גישה חופשית לכלל הדיירים אל גג הבנין.</p>
ג	<p>חניה</p> <p>מספר מקומות החניה יקבע בהתאם לתקן החניה החל לעת אישור הבקשה להיתר.</p>
ד	<p>היטל השבחה</p> <p>הוועדה המקומית תטיל ותגבה היטל השבחה בהתאם להוראות התוספת השלישית לחוק. לא יוצא היתר בניה במקרקעין קודם ששולם היטל השבחה המגיע אותה שעה בשל אותם מקרקעין, או שניתנה ערבות לתשלום בהתאם להוראות החוק.</p>
ה	<p>סטיה ניכרת</p> <p>א. מספר הקומות המירבי כמצוין בטבלה 5 הינו מחייב וכל סטיה ממנו תחשב כסטיה ניכרת בהתאם לתקנות חוק התכנון והבניה (סטיה ניכרת מתכנית), התשס"ב-2002.</p> <p>ב. קוי הבנין המפורטים בתשריט התכנית הינם מירביים, צמצום השטח שבין גבול המגרש לבין קו הבנין יחשב כסטיה ניכרת.</p> <p>ג. כל סטיה מההוראות לעניין "שטח עיקרי למרפסות" המפורטות בסעיף הוראות בניוי (בסעיף 4.1.2 (א)) לעיל תחשב כסטיה ניכרת.</p>
ו	<p>עיצוב אדריכלי</p> <p>הבניה תבוצע באבן טבעית מרובעת ומסותת. הבניה באבן נסורה חלקה שאיננה מסותתת אסורה.</p>
ז	<p>פסולת בניין</p>



4.1	מגורים ג'
	<p>יש לפנות פסולת בנין לאתר מאושר ע"י המשרד לאיכות הסביבה בהתאם לתקנה 16 (ג') לתקנון התכנון והבנייה (בקשה להיתר, תנאי ואגרות) התש"ל-1970.</p>
ח	<p>קולטי שמש על הגג</p> <p>1. בגגות שטוחים יוצבו קולטים לדודי שמש כחלק אינטגרלי מתכנון הגג או המעקה. 2. הפתרון התכנוני טעון אישור מהנדס העיר.</p>
ט	<p>תנאים למתן היתרי בניה</p> <p>1. תיאום התכנון והעיצוב האדריכלי של הבנין עם מהנדס הועדה המקומית ו/או מי מטעמו. 2. הגשת תכנית פיתוח שטח לכל מגרש בקני"מ 1:100, לאישור מהנדס הועדה המקומית ו/או מי מטעמו. התכנית תכלול את האלמנטים שיידרשו. 3. תאום תשתיות עם מהנדס העיר ו/או מי מטעמו: קביעת דרכי ביצוע של כל עבודות התשתית לרבות קו ביוב ו/או דרך ו/או עמוד תאורה ו/או קווי תאורה ו/או מרכזיית תאורה וכל העבודות הכרוכות בביצוע הנ"ל וכדומה (להלן: עבודות תשתית) המצויים בתוך תחומי המקרקעין ובסמוך למקרקעין, כל מערכות התשתית שבתחום התכנית כולל חשמל (למעט קו מתח עליון) תקשורת (למעט מתקנים סלולריים), צינורות ביוב ומים ראשיים וכיו"ב תהיינה תת קרקעיות. בעל היתר הבניה יעתיק, במידת הצורך, את התשתיות וכל המתקנים והאביזרים הקיימים, הכרוכים בהם, למקום מתאים אשר ייקבע ע"י הרשות. 4. תנאי להיתר בניה יהיה הריסת הסככה בחזית המבנה ע"י מבקש הבקשה להיתר. 5. תנאי להיתר בניה יהא הכנת תצ"ר כשרה לרישום והתחייבות לרישום. 6. תנאי להיתר בניה יהיה תיאום עם המחלקות הבאות בעירייה: כבאות, תברואה. 7. תנאי להיתר בניה הוא הגשה ואישור תכנית מפורטת לפיתוח הדרך לאורך המגרש בגבולות שיקבעו ע"י אגף תוש"ה. 8. תנאי להיתר בניה הוא הגשת תכנית חניה מפורטת בתוך המגרש על פי התקן התקף ועל פי מידו תקניות</p>
י	<p>עתיקות</p> <p>על פי חוק העתיקות, התשל"ח 1978, עם יתגלו בשטח התכנית עתיקות יש להפסיק מיד את העבודות, להודיע על כך לרשות העתיקות ולא להמשיך בעבודות עד לקבלת הודעה אחרת מרשות העתיקות.</p>
יא	<p>חיזוק מבנים, תמא/ 38</p> <p>היתר לתוספות הבנייה למבנה קיים מותנה בבדיקה בדבר הצורך בחיזוק המבנה לפי הוראות תקן ישראלי ת"י 413</p>
יב	<p>מסחר</p> <p>א. על החזית המסחרית המסומנת בתשריט/ נספח בינוי יחולו ההוראות שנקבעו בתכנית המתאר לגבי חזית מסחרית. ב. לא יבוצע שילוט על קירות חיצוניים בבניין אלא בהתאם להוראות חוק עזר לירושלים, שילוט, התש"מ-1980.</p>
יג	<p>ניהול מי נגר</p> <p>ייותרו לפחות 20% שטחים חדירי מים מתוך שטח המגרש הכולל, במגמה לאפשר קליטת כמות</p>



4.1	מגורים ג'
	<p>גדולה ככל הניתן של מי נגר עילי וחילחולם לתת הקרקע בתחומי המגרש. השטחים חדירי מים אפשר שיהיו מגוננים או מצופים בחומר חדיר (כגון: חצץ וחלוקים).</p>
יד	<p>מתקנים ו/או שימושים זמניים</p> <p>1. כחלק בלתי נפרד מהיתר הבניה יעתיקו מגישי הבקשה להיתר לתוספת הקומה המוצעת בתכנית זו, את המתקנים המשותפים הקיימים על גג הבניין הקיים, אל גג הבניין החדש, לרבות דודים וקולטי שמש, אנטנות טלוויזיה רדיו וכדומה.</p> <p>2. תישמר גישה חופשית לכלל הדיירים אל גג הבניין.</p>



5. טבלת זכויות והוראות בניה - מצב מוצע

מספר קומות	גובה מבנה-מעל הכניסה הקובעת (מטר)	צפיפות יח"ד לדונם	מספר יח"ד	תכסית (% מתא שטח)	אחוזי בניה כוללים (%)	שטחי בניה (מ"ר)		גודל מגרש (מ"ר)	בניין / מקום	תאי שטח	שימוש	יעוד					
						מעל הכניסה הקובעת	סה"כ שטחי בניה										
מספר קומות	גובה מבנה-מעל הכניסה הקובעת (מטר)	צפיפות יח"ד לדונם	מספר יח"ד	תכסית (% מתא שטח)	אחוזי בניה כוללים (%)	מעל הכניסה הקובעת	סה"כ שטחי בניה	גודל מגרש (מ"ר)	בניין / מקום	תאי שטח	שימוש	יעוד					
קדמי	אחורי	צידי-שמאלי	צידי-ימני	מעל הכניסה הקובעת		שרות	עיקרי	גודל מגרש כללי									
90	(3)	(3)	(3)	4	13.2 (2)	9	9	45	160	1600	523	(1) 1077	1000	1	1	מגורים ג'	מגורים ג'

האמור בטבלה זו גובר, במקרה של סתירה, על הוראות כלליות אחרות, בין בהוראות התכנית ובין בתשריט המצב המוצע. גם בטבלה עצמה גוברת הוראה מפורטת על הוראה כללית

שטחי הבניה המפורטים בטבלה שלעיל כוללים את כל שטחי הבניה המירביים בתכנית זו הערכים בטבלה מתייחסים לכל תא שטח בנפרד גם אם הוגדר טווח תאי שטח

הערה ברמת הטבלה:

שטחי הבניה המפורטים בטבלה שלעיל כוללים את כל שטחי הבניה המרביים בתכנית זו ומחושבים בהתאם לתקנות התכנון והבניה לרבות שטחי חניה, שטחים למרחבים מוגנים, ומרפסות.

הערות לטבלת זכויות והוראות בניה – מצב מוצע:

(1) מתוכם שטח מסחרי בשטח של 107מ"ר.

(2) מעל גובה זה יותר חדר מכונות/חדר יציאה לגג ומעקה תיקני כמפורט בנספח הבנוי..

(3) כמסומן בתשריט.



תכנון זמין
מונה הדפסה 6



תכנון זמין
מונה הדפסה 6

6. הוראות נוספות

7. ביצוע התכנית

7.1 שלבי ביצוע

מספר שלב	תאור שלב	התנייה
1	הבניה תבוצע בהינף אחד	לא תותר בניה בשלבים.
2	תנאי לטופס	תנאי לטופס אכלוס יהיה נטיעת שלושה עצים בוגרים כלפי החזית הקדמית של מבנה המגורים בתיאום עם אגף שפע

7.2 מימוש התכנית

זמן משוער למימוש התכנית 10 שנים מיום אישורה



תכנון זמין
מונה הדפסה 6



תכנון זמין
מונה הדפסה 6



תכנון זמין
מונה הדפסה 6