


13/12/2020

הוראות התכנית

להפקיד את התכנית

תכנית מס' 101-0868737

תוספת קומות לישיבת "תפארת התלמוד", רח' גרוסברג 4-6, ירושלים.



מחוז ירושלים

מרחב תכנון מקומי ירושלים

סוג תכנית תכנית מתאר מקומית

אישורים



ניתן לצפות במסמכי התכנית ובהחלטות בעניינה באתר תכנון זמין :

<http://mavat.moin.gov.il/MavatPS/Forms/SV3.aspx?ABC>

דברי הסבר לתכנית

תאור התכנית והרקע להגשתה מדובר ב-2 מבנים צמודים על חלקה 105 בגוש 30101 רח' גרוסברג 4-6, בשכונת תל ארזה, ירושלים. התביע התקפה הינה תכנית 4194 אשר אושרה בשנת 1995, וייעוד החלקה הוא מקום למוסד. בבניין קיימות היום 4 קומות מעל מפלס הכניסה וקומת מרתף לכל מבנה המשמשות לישיבות. התוכנית מציעה תוספת 2 קומות חדשות לכל מבנה עבור חדרי שיעורים וחדרי פנימיה, תוספת מדרגות חירום ומעלית ותוספת בניה עבור בית כנסת.

רקע תכנוני לתכנית לבניין היתרי בניה מס' 67/191 משנת 1967 שאישר את בניית חלק מהבניין, היתר מס' 67/191.1 לתוספת קומה. וכן היתרים מס' 89/611 ו-89/611.1 משנת 1990 לתוספת קומה ושינויים פנימיים בחלק נוסף של הבניין.

פרטים משמעותיים לגבי הבניה הקיימת בפועל הבניה המתוארת בנספח הבינוי היא הבניה הקיימת בפועל, התוספות המסומנות בקו אדום הינן מוצעות. הבניה המסומנת בצהוב מיועדת להריסה.



דף ההסבר מהווה רקע לתכנית ואינו חלק ממסמכיה הסטטוטוריים.

1. זיהוי וסיווג התכנית

תוספת קומות לישיבת "תפארת התלמוד", רח' גרוסברג 4-6, ירושלים.

שם התכנית 1.1
שם התכנית ומספר התכנית

101-0868737 מספר התכנית

1.157 דונם 1.2 שטח התכנית

תכנית מתאר מקומית סוג התכנית 1.4 סיווג התכנית

כן האם מכילה הוראות של תכנית מפורטת

מחוזית ועדת התכנון המוסמכת להפקיד את התכנית

ל"ר לפי סעיף בחוק

תכנית שמכוחה ניתן להוציא היתרים או הרשאות היתרים או הרשאות

ללא איחוד וחלוקה סוג איחוד וחלוקה

לא האם כוללת הוראות לענין תכנון תלת מימדי



1.5 מקום התכנית

1.5.1 נתונים כלליים

מרחב תכנון מקומי	ירושלים
קואורדינאטה X	220506
קואורדינאטה Y	633633

1.5.2 תיאור מקום

רח' גרוסברג פינת רחובות ברוכים ויוסף זיו בשכונת תל ארזה.

1.5.3 רשויות מקומיות בתכנית והתייחסות לתחום הרשות, נפה

ירושלים - חלק מתחום הרשות: ירושלים

נפה ירושלים

1.5.4 כתובות שבהן חלה התכנית

ישוב	רחוב	מספר בית	כניסה
ירושלים	הרב גרוסברג חנוך	6	
ירושלים	הרב גרוסברג חנוך	4	

שכונה תל ארזה

1.5.5 גושים וחלקות בתכנית

מספר גוש	סוג גוש	חלק / כל הגוש	מספרי חלקות בשלמותן	מספרי חלקות בחלקן
30101	מוסדר	חלק	105	

הכל על-פי הגבולות המסומנים בתשריט בקו הכחול.

1.5.6 גושים ישנים

לא רלוונטי

1.5.7 מגרשים / תאי שטח מתכניות קודמות שלא נרשמו כחלקות

לא רלוונטי

1.5.8 מרחבי תכנון גובלים בתכנית

לא רלוונטי



תכנון זמין
מונה הדפסה 8




תכנון זמין
מונה הדפסה 8



תכנון זמין
מונה הדפסה 8

1.6 יחס בין התכנית לבין תכניות מאושרות קודמות

תאריך	מס' עמוד בילקוט פרסומים	מספר ילקוט פרסומים	הערה ליחס	סוג יחס	מספר תכנית מאושרת
12/01/1995	1180	4274	תכנית זו מחליפה את הוראות תכנית 4194.	החלפה	4194
21/01/2010	1593	6052	תכנית זו אינה פוגעת בהוראות תכנית 5166 / ב. הוראות תכנית 5166 / ב תחולנה על תכנית זו.	כפיפות	5166 / ב
16/07/1959	1586	687	תכנית זו מחליפה את הוראות תכנית 62.	החלפה	62
30/01/2000	2432	4847	תכנית זו אינה פוגעת בהוראות תכנית מק/ 5022 / א. הוראות תכנית מק/ 5022 / א תחולנה על תכנית זו.	כפיפות	מק/ 5022 / א



1.7 מסמכי התכנית

נכלל בהוראות התכנית	תיאור המסמך	תאריך יצירה	עורך המסמך	תאריך עריכה	מספר עמודים / גליון	קנה מידה	תחולה	סוג המסמך
כן			אוריה שוהט				מחייב	הוראות התכנית
לא	תשריט מצב מוצע		אוריה שוהט		1	1: 250	מחייב	תשריט מצב מוצע
לא		10: 57 11/01/2021	אוריה שוהט	24/12/2020	1	1: 100	מחייב חלקית	בינוי ופיתוח
לא		09: 58 08/06/2020	אברהם ארנסטר	08/06/2020	1	1: 250	רקע	מצב מאושר

כל מסמכי התכנית מהווים חלק בלתי נפרד ממנה, משלימים זה את זה ויקראו כמקשה אחת. במקרה של סתירה בין המסמכים המחייבים לבין המנחים יגברו המסמכים המחייבים. במקרה של סתירה בין המסמכים המחייבים לבין עצמם תגברנה ההוראות על התשריטים



1.8 בעלי עניין/ בעלי זכויות בקרקע /עורך התכנית ובעלי מקצוע

1.8.1 מגיש התכנית

מקצוע/ תואר	סוג	שם	מספר רשיון	שם תאגיד	ישוב	רחוב	בית	טלפון	פקס	דוא"ל
	פרטי	יששכר דב לבין			ירושלים	הרב גרוסברג חנוך	4	073-7419330		office@ekar c.co.il
	פרטי			ישיבת תפארת התלמוד	ירושלים	הרב גרוסברג חנוך	6	073-7419330		345bait@g mail.com

1.8.2 יזם

1.8.3 בעלי עניין בקרקע

1.8.4 עורך התכנית ובעלי מקצוע

מקצוע/ תואר	סוג	שם	מספר רשיון	שם תאגיד	ישוב	רחוב	בית	טלפון	פקס	דוא"ל
אדריכל	עורך ראשי	אוריה שוהט	101729		ירושלים	מענה שימחה	39	073-7419330		345bait@gma il.com
	מודד	אברהם ארנסטר	827		ירושלים	פזנר חיים	23	02-5858538		ernstmed@ne tvision.net.il

1.9 הגדרות בתכנית

לא רלוונטי



תכנון זמין
מונה הדפסה 8

כל מונח אשר לא הוגדר בתכנית זו, תהיה נודעת לו המשמעות הנתונה לו בחוק התכנון והבניה התשכ"ה – 1965 (להלן "החוק") או בתקנות שהותקנו מכוחו, וזאת בהיעדר כוונה אחרת משתמעת.

2. מטרת התכנית ועיקרי הוראותיה

2.1 מטרת התכנית

תוספת 2 קומות, הרחבות ותוספת מרפסות.

2.2 עיקרי הוראות התכנית

- 2.2.1 קביעת בינוי לתוספות בנייה כמפורט להלן:
- קביעת בינוי להרחבות ותוספת מרפסות בקומות הקיימות, בהתאם לנספח הבינוי.
- קביעת בינוי לתוספת מדרגות ומעלית, בהתאם לנספח הבינוי.
- קביעת בינוי לתוספת 2 קומות עבור חדרי שיעורים ופנימיה, בהתאם לנספח הבינוי
- 2.2.2 שינוי קווי בניין וקביעת קווי בניין חדשים.
- 2.2.3 הגדלת שטחי הבניה בשטח.
- 2.2.4 קביעת שלבי ביצוע למימוש התוכנית, כאמור.
- 2.2.5 קביעת הוראות בינוי וקביעת תנאים למתן היתר בניה בשטח.
- 2.2.6 קביעת הוראות בגין עצים לשימור.



תכנון זמין
מונה הדפסה 8




תכנון זמין
מונה הדפסה 8

3. טבלת יעודי קרקע ותאי שטח בתכנית

3.1 טבלת יעודי קרקע ותאי שטח בתכנית

יעוד	תאי שטח
מבנים ומוסדות ציבור	1

סימון בתשריט	יעוד	תאי שטח כפופים
בלוק עץ/עצים לשימור	מבנים ומוסדות ציבור	1
זיקת הנאה	מבנים ומוסדות ציבור	1
קו בנין עילי	מבנים ומוסדות ציבור	1



3.2 טבלת שטחים

מצב מאושר		
אחוזים	מ"ר	יעוד
100	1,157	שטח למוסד
100	1,157	סה"כ

מצב מוצע		
אחוזים מחושב	מ"ר מחושב	יעוד
100	1,175.91	מבנים ומוסדות ציבור
100	1,175.91	סה"כ



4. יעודי קרקע ושימושים

4.1	מבנים ומוסדות ציבור
4.1.1	שימושים
	מוסד ציבורי, מגורים לאנשי צוות
4.1.2	הוראות
א	<p>איכות הסביבה</p> <p>יש לפנות פסולת בנין לאתר מאושר ע"י המשרד להגנת הסביבה בהתאם לתקנה 16 (ג') לתקנון התכנון והבנייה (בקשה להיתר, תנאי ואגרות) התש"ל-1970.</p>
ב	<p>חניה</p> <p>התוכנית פוטרת מהתקנת מקומות חניה ומאשרת ביטול חניות מאושרות.</p>
ג	<p>סטיה ניכרת</p> <p>א. גובה הבניה המרבי כמצוין בנספח הבינוי הינו מחייב וכל סטייה ממנו תחשב כסטייה ניכרת בהתאם לתקנות חוק התכנון והבניה (סטייה ניכרת מתכנית), התשס"ב-2002.</p> <p>ב. קווי הבניין המפורטים בתשריט התכנית הינם מחייבים, צמצום השטח שבין גבול המגרש לבין קו הבניין יחשב כסטייה ניכרת בהתאם לתקנות חוק התכנון והבניה (סטייה ניכרת מתכנית), התשס"ב-2002.</p> <p>ג. הוראות שלביות הביצוע המפורטות בתכנית זו הינן מחייבות, וכל סטייה מהן תחשב כסטייה ניכרת בהתאם לתקנות חוק התכנון והבניה (סטייה ניכרת מתכנית), התשס"ב-2002.</p>
ד	<p>עיצוב אדריכלי</p> <p>הבניה תבוצע באבן טבעית מרובעת ומסותתת. הבניה באבן נסורה חלקה שאיננה מסותתת אסורה.</p>
ה	<p>קולטי שמש על הגג</p> <p>בגנות שטוחים יוצבו קולטים לדודי שמש כחלק אינטגרלי מתכנון הגג או המעקה. הפתרון התכנוני טעון אישור מהנדס העיר.</p>
ו	<p>תנאים למתן היתרי בניה</p> <p>א. תיאום התכנון והעיצוב האדריכלי של הבניין עם מהנדס הועדה המקומית ו/או מי מטעמו.</p> <p>ב. הגשת תכנית פיתוח שטח לכל מגרש בקני"מ 1:100, לאישור מהנדס הועדה המקומית ו/או מי מטעמו. התכנית תכלול את האלמנטים שיידרשו.</p> <p>ג. תאום תשתיות עם מהנדס העיר ו/או מי מטעמו: קביעת דרכי ביצוע של כל עבודות התשתית לרבות קו ביוב ו/או דרך ו/או עמוד תאורה ו/או קווי תאורה ו/או מרכזיית תאורה וכל העבודות הכרוכות בביצוע הנ"ל וכדומה (להלן: עבודות תשתית) המצויים בתוך תחומי המקרקעין ובסמוך למקרקעין, כל מערכות התשתית שבתחום התכנית כולל חשמל (למעט קו מתח עליון) תקשורת (למעט מתקנים סלולריים), צינורות ביוב ומים ראשיים וכיו"ב תהיינה תת קרקעיות. בעל היתר הבניה יעתיק, במידת הצורך, את התשתיות וכל המתקנים והאביזרים הקיימים, הכורכים בהם, למקום מתאים אשר ייקבע ע"י הרשות.</p> <p>ד. תנאי למתן היתר בניה יהיה נטיעת עצים בוגרים עפ"י דרישות מחלקת שפ"ע.</p>



תכנון זמין
מונה הדפסה 8



תכנון זמין
מונה הדפסה 8



תכנון זמין
מונה הדפסה 8

4.1	מבנים ומוסדות ציבור
ז	<p>שמירה על עצים בוגרים</p> <p>א. כל העצים הבוגרים כפי שהוגדרו בסעיף 83ג' לחוק התכנון והבניה מסומנים בתשריט. ב. העצים המסומנים בתשריט לשימור, אסורה עקירתם או פגיעה בהם.</p>
ח	<p>ניהול מי נגר</p> <p>ייוותרו לפחות 15% שטחים חדירי מים מתוך שטח המגרש הכולל, במגמה לאפשר קליטת כמות גדולה ככל הניתן של מי נגר עילי וחילחולם לתת הקרקע בתחומי המגרש. השטחים חדירי מים אפשר שיהיו מגוננים או מצופים בחומר חדיר (כגון: חצץ וחלוקים).</p>



5. טבלת זכויות והוראות בניה - מצב מוצע

קו בנין (מטר)	מספר קומות			גובה מבנה- מעל הכניסה הקובעת (מטר)	תכנית (% מתא שטח)	אחוזי בניה כוללים (%)	שטחי בניה (מ"ר)				גודל מגרש (מ"ר)	תאי שטח	שימוש	יעוד			
							מתחת לכניסה הקובעת		מעל הכניסה הקובעת								
							סה"כ שטחי בניה	שרות	עיקרי	עיקרי					שרות	עיקרי	
(2)	(2)	(2)	(2)	1	7	(1) 22.4	62	523	6145	15	660	384	5086	1157	1	מבנים ומוסדות ציבור	מבנים ומוסדות ציבור

האמור בטבלה זו גובר, במקרה של סתירה, על הוראות כלליות אחרות, בין בהוראות התכנית ובין בתשריט המצב המוצע.
גם בטבלה עצמה גוברת הוראה מפורטת על הוראה כללית

שטחי הבניה המפורטים בטבלה שלעיל כוללים את כל שטחי הבניה המירביים בתכנית זו
הערכים בטבלה מתייחסים לכל תא שטח בנפרד גם אם הוגדר טווח תאי שטח

הערות לטבלת זכויות והוראות בניה – מצב מוצע:

(1) $812.61 = 22.4$. גובה חדר מדרגות $24.3 = 814.51$.

(2) כמפורט בתשריט.



קדמי תכנון זמין
מונה הדפסה 8



תכנון זמין
מונה הדפסה 8

6. הוראות נוספות

6.1 חיזוק מבנים, תמא / 38

היתר לתוספות הבניה לבניין הקיים, מותנה בבדיקה בדבר הצורך בחיזוק המבנה, לפי הוראות תקן ישראלי ת"י 413.

6.2 היטל השבחה

הוועדה המקומית תטיל ותגבה היטל השבחה בהתאם להוראות התוספת השלישית לחוק. לא יוצא היתר בניה במקרקעין קודם ששולם היטל ההשבחה המגיע אותה שעה בשל אותם מקרקעין, או שניתנה ערבות לתשלום בהתאם להוראות החוק.

7. ביצוע התכנית

7.1 שלבי ביצוע

מספר שלב	תאור שלב	התנייה
1	תוספת בניה	הבניה תבוצע בהינף אחד, לא תותר בניה בשלבים.

7.2 מימוש התכנית

זמן משוער למימוש התכנית כ-15 שנים מיום אישורה.

