


הוראות התכנית

תכנית מס' 101-0688267

תוספת בינוי לבניין קיים בשכונת ראס אלעמוד



ירושלים

מחוז

מרחב תכנון מקומי ירושלים

תכנית מתאר מקומית

סוג תכנית

אישורים



מינהל התכנון

חוק התכנון והבניה, התשכ"ה - 1965

מחוז ירושלים

הוועדה המחוזית החליטה ביום :

23/07/2020

להפקיד את התכנית

25/05/2021

יו"ר הוועדה המחוזית

תאריך

ניתן לצפות במסמכי התכנית ובהחלטות בעניינה באתר תכנון זמין :

<http://mavat.moin.gov.il/MavatPS/Forms/SV3.aspx?ABC>

דברי הסבר לתכנית

1. תאור התוכנית המוגשת ורקע להגשתה
נשוא התוכנית מגרש בשטח לא מוסדר הנמצא בשכונת ראס אל-עמוד בירושלים (רח' בטן אל-הווא).
במגרש קיים מבנה מגורים בן 2 קומות מעל קומת מרתף חלקית.

2. רקע תכנוני לתוכנית
בהתאם לתוכנית 2668 נשוא התוכנית מיועד לאזור מגורים 5 מיוחד.
תוכנית זו מציעה הגדלת זכויות בנייה ומספר קומות וקביעת קווי בניין חדשים והוראות בנייה, לשם הרחבת
בצמוד ומעל לבניין הקיים.

מגיש התכנית הינו בעל עניין בקרקע.



דף ההסבר מהווה רקע לתכנית ואינו חלק ממסמכיה הסטטוטוריים.

1. זיהוי וסיווג התכנית

שם התכנית	שם התכנית ומספר התכנית	1.1
שם התכנית	מספר התכנית	1.2
שטח התכנית	0.646 דונם	1.2
סוג התכנית	תכנית מתאר מקומית	1.4
האם מכילה הוראות של תכנית מפורטת	כן	
ועדת התכנון המוסמכת להפקיד את התכנית	מחוזית	
לפי סעיף בחוק	ל"ר	
היתרים או הרשאות	תכנית שמכוחה ניתן להוציא היתרים או הרשאות	
סוג איחוד וחלוקה	ללא איחוד וחלוקה	
האם כוללת הוראות לענין תכנון תלת מימדי	לא	



1.5 מקום התכנית**1.5.1 נתונים כלליים**

מרחב תכנון מקומי	ירושלים
קואורדינאטה X	222946
קואורדינאטה Y	630386

1.5.2 תיאור מקום

בטן אל הווא 140, שכונת ראס אל-עמוד, ירושלים

1.5.3 רשויות מקומיות בתכנית והתייחסות לתחום הרשות, נפה

ירושלים - חלק מתחום הרשות: ירושלים

נפה ירושלים

1.5.4 כתובות שבהן חלה התכנית

ישוב	רחוב	מספר בית	כניסה
ירושלים	בטן אל הווא	140	

שכונה ראס אל-עמוד, ירושלים

1.5.5 גושים וחלקות בתכנית

מספר גוש	סוג גוש	חלק / כל הגוש	מספרי חלקות בשלמותן	מספרי חלקות בחלקן
29987	לא מוסדר	חלק		22, 122, 130
30920	לא מוסדר	חלק		1

הכל על-פי הגבולות המסומנים בתשריט בקו הכחול.

1.5.6 גושים ישנים

לא רלוונטי

1.5.7 מגרשים / תאי שטח מתכניות קודמות שלא נרשמו כחלקות

לא רלוונטי


1.5.8 מרחבי תכנון גובלים בתכנית

לא רלוונטי

תכנון זמין
מונה הדפסה 11תכנון זמין
מונה הדפסה 11תכנון זמין
מונה הדפסה 11

1.6 יחס בין התכנית לבין תכניות מאושרות קודמות

תאריך	מס' עמוד בילקוט פרסומים	מספר ילקוט פרסומים	הערה ליחס	סוג יחס	מספר תכנית מאושרת
22/01/1998	1600	4610	תוכנית זו מבטלת את הוראות תוכנית 2668.	החלפה	2668
21/01/2010	1593	6052	תוכנית זו כפופה להוראות תוכנית 5166/ב. הוראות תוכנית 5166/ב תחולנה על תוכנית זו.	כפיפות	5166 / ב
16/07/1959	1586	687	תוכנית זו מבטלת את הוראות תוכנית המתאר 62.	החלפה	62
30/01/2000	2432	4847	תוכנית זו כפופה להוראות תוכנית מק/5022/א. הוראות תוכנית מק/5022/א תחולנה על תוכנית זו.	כפיפות	מק/ 5022 / א



1.7 מסמכי התכנית

נכלל בהוראות התכנית	תיאור המסמך	תאריך יצירה	עורך המסמך	תאריך עריכה	מספר עמודים / גליון	קנה מידה	תחולה	סוג המסמך
כן			מחמד קיימרי				מחייב	הוראות התכנית
לא	תשריט מצב מוצע		מחמד קיימרי		1	1: 250	מחייב	תשריט מצב מוצע
לא		12: 19 25/03/2021	סחר קואסמי	21/03/2021	1	1: 100	מנחה	בינוי
לא	תשריט מצב מאושר	15: 01 02/12/2019	מחמד קיימרי	28/10/2019	1	1: 250	רקע	מצב מאושר

כל מסמכי התכנית מהווים חלק בלתי נפרד ממנה, משלימים זה את זה ויקראו כמקשה אחת. במקרה של סתירה בין המסמכים המחייבים לבין המנחים יגברו המסמכים המחייבים. במקרה של סתירה בין המסמכים המחייבים לבין עצמם תגברנה ההוראות על התשריטים



1.8 בעלי עניין/ בעלי זכויות בקרקע /עורך התכנית ובעלי מקצוע

1.8.1 מגיש התכנית

מקצוע/ תואר	סוג	שם	מספר רשיון	שם תאגיד	ישוב	רחוב	בית	טלפון	פקס	דוא"ל
	פרטי	אחמד סאלח עווד			ירושלים	בטן אל הווא				ahmadsawa d1944@gma il.com

1.8.2 יזם

1.8.3 בעלי עניין בקרקע

הערה כללית לבעלי עניין בקרקע: מגיש התכנית הינו בעל עניין בקרקע לצורך הגשת תוכנית בלבד. מובהר כי אין באישור התכנית כדי להצביע על זכות קניינית כלשהי בקרקע.

1.8.4 עורך התכנית ובעלי מקצוע

מקצוע/ תואר	סוג	שם	מספר רשיון	שם תאגיד	ישוב	רחוב	בית	טלפון	פקס	דוא"ל
מהנדס ומתכנן ערים	עורך ראשי	מחמד קיימרי		מודון- תכנון ושמאות מקרקעין	ירושלים	הלל	12	077-4957745		mkaimari@g mail.com
אדריכלות	אדריכל	סחר קואסמי	79772	מודון- תכנון ושמאות מקרקעין	ירושלים	(1)		077-4957745		mudonmk@g mail.com
מודד מוסמך	מודד	יבגניה קליינר	1383	אלעמאר שירותי מדידה	ירושלים	שיח גראח				al3mar2@yah oo.com

(1) כתובת: הלל 12.

1.9 הגדרות בתכנית

לא רלוונטי



תכנון זמין
מונה הדפסה 11

כל מונח אשר לא הוגדר בתכנית זו, תהיה נודעת לו המשמעות הנתונה לו בחוק התכנון והבניה התשכ"ה – 1965 (להלן "החוק") או בתקנות שהותקנו מכוחו, וזאת בהיעדר כוונה אחרת משתמעת.

2. מטרת התכנית ועיקרי הוראותיה

2.1 מטרת התכנית

תוספת בנייה מעל וליד בניין קיים.

2.2 עיקרי הוראות התכנית

1. שינוי יעוד מאזור מגורים 5 מיוחד לאזור מגורים ב'.
2. קביעת מס' יחידות דיור מרבי בשטח התוכנית ל- 7 יח"ד.
3. קביעת סך שטחים מרביים בתוכנית.
4. קבעת מס' קומות מרבי.
5. קביעת הוראות בינוי וקביעת תנאים למתן היתר בנייה בשטח.
6. קביעת הוראות להריסה.
7. קביעת שלבי ביצוע למימוש התוכנית.



תכנון זמין
מונה הדפסה 11



תכנון זמין
מונה הדפסה 11

3. טבלת יעודי קרקע ותאי שטח בתכנית

3.1 טבלת יעודי קרקע ותאי שטח בתכנית

יעוד	תאי שטח	
מגורים ב'	1	
סימון בתשריט	יעוד	תאי שטח כפופים
להריסה	מגורים ב'	1
קו בנין תחתי/ תת קרקעי	מגורים ב'	1


3.2 טבלת שטחים

מצב מאושר

יעוד	מ"ר	אחוזים
מגורים 5 מיוחד	646	100
סה"כ	646	100

מצב מוצע


יעוד	מ"ר מחושב	אחוזים מחושב
מגורים ב'	646.01	100
סה"כ	646.01	100



4. יעודי קרקע ושימושים

4.1	מגורים ב'
4.1.1	שימושים
	מגורים.
4.1.2	הוראות
א	<p>תנאים למתן היתרי בניה</p> <p>1. תאום התכנון והעיצוב האדריכלי של הבניין עם מהנדס הועדה המקומית או מי מטעמו.</p> <p>2. הגשת תוכנית פיתוח בקני"מ 1:100 לאישור מהנדס הועדה המקומית או מי מטעמו. התוכנית תכלול את כל האלמנטים שיידרשו.</p> <p>3. תאום תשתיות עם מהנדס העיר או מי מטעמו: קביעת דרכי ביצוע של כל עבודות התשתיות לרבות קו ביוב ו/או דרך ו/או עמוד תאורה ו/או קווי תאורה ו/או מרכזיית תאורה וכל העבודות הכרוכות בביצוע הנ"ל וכדומה (להלן: "עבודות תשתיות") המצויים בתוך תחום המקרקעין ובסמוך למקרקעין, כל מערכות התשתיות שבתחום התוכנית כולל חשמל (למעט קווי מתח עליון) תקשורת (למעט מתקנים סלולריים), צינורות ביוב ומים ראשיים וכיו"ב תהייה תת קרקעיות. בעל היתר הבניה יעתיק, במידת הצורך, את התשתיות וכל המתקנים והאביזרים הקיימים, הכרוכים בהם, למקום מתאים אשר יקבע ע"י הרשות.</p> <p>4. תנאי למתן היתר בניה יהיה קבלת אישור מחלקת תושי"ה בעיריית ירושלים בעניין פתרון החנייה המוצע ופתרון הגישה למגרש.</p> <p>5. תנאי למתן היתר בנייה יהיה קבלת אישור התובע העירוני, מחלקת התברואה ומחלקת כיבוי אש.</p>
ב	<p>עיצוב אדריכלי</p> <p>1. הבנייה תבוצע באבן טבעית מרובעת ומסותתת.</p> <p>2. הבנייה באבן נסורה שאיננה מסותתת אסורה.</p>
ג	<p>קולטי שמש על הגג</p> <p>1. בגגות שטוחים יוצבו קולטים לדודי שמש כחלק אינטגרלי מתכנון הגג או המעקה.</p> <p>2. הפתרון התכנוני טעון אישור מהנדס העיר.</p>
ד	<p>סטיה ניכרת</p> <p>1. מספר הקומות המרבי כמצוין בטבלה 5 הינו מחייב וכל סטייה ממנו תחשב כסטייה ניכרת בהתאם לתקנות חוק התכנון והבניה (סטייה ניכרת מתכנית), התשס"ב-2002.</p> <p>2. קווי הבניין המפורטים בתשריט מחייבים. צמצום השטח שבין גבול המגרש לבין קו הבניין יחשב כסטייה ניכרת בהתאם לתקנות חוק התכנון והבניה (סטייה ניכרת מתכנית), התשס"ב-2002.</p> <p>3. כל סטייה מסעיף המורה על שלביות הביצוע תיחשב סטייה ניכרת בהתאם לתקנות חוק התכנון והבניה (סטייה ניכרת מתכנית), התשס"ב-2002.</p> <p>4. כל סטייה מסעיף המורה על נטיעת עצים בוגרים (4.1.2-א) תיחשב סטייה ניכרת בהתאם לתקנות חוק התכנון והבניה (סטייה ניכרת מתכנית), התשס"ב-2002.</p>

4.1	מגורים ב'
ה	<p>חניה</p> <p>1. הועדה המקומית תהיה רשאית לעכב מתן היתר, באם לא תשוכנע כי קיימים מקומות חנייה פרטית הדרושים לדעתה בהתאם לתקן החנייה התקף.</p> <p>2. מספר מקומות החניה יקבע בהתאם לתקן החניה החל במקום לעת אישור הבקשה להיתר.</p>
ו	<p>היטל השבחה</p> <p>1. הועדה המקומית תטיל ותגבה היטל השבחה בהתאם להוראות התוספת השלישית לחוק התכנון והבנייה, תשכ"ה-1965.</p> <p>2. לא יוצא היתר בנייה במקרקעין קודם ששולם היטל השבחה המגיע אתה שעה בשל אותם מקרקעין, או שניתנה ערבות לתשלום בהתאם להוראות החוק.</p>
ז	<p>גדר/מבנה/חריגות בניה להריסה</p> <p>סימון מהתשריט : להריסה</p> <p>מבנה/גדר המסומן בתשריט ובנספח הבינוי בסימון הריסה הינו מבנה/גדר המיועדים להריסה.</p>
ח	<p>פסולת בניין</p> <p>יש לפנות פסולת בניין לאתר מאושר ע"י המשרד לאיכות הסביבה בהתאם לתקנות 16 (ג') לתקנות התכנון והבנייה (בקשה להיתר, תנאים ואגרות), התש"ל-1970.</p>
ט	<p>חיזוק מבנים, תמא/ 38</p> <p>היתר לתוספת הבנייה למבנה הקיים מותנה בבדיקה בדבר הצורך בחיזוק המבנה לפי הוראות תקן ישראלי 413.</p>
י	<p>ניהול מי נגר</p> <p>ייותרו לפחות 20% שטחים חדירי מים מתוך שטח המגרש הכולל, בכדי לאפשר קליטת כמות גדולה ככל הניתן של מי נגר עילי וחילחולם לתת הקרקע בתחומי המגרש. השטחים חדירי מים אפשר שיהיו מגוננים או מצופים בחומר חדיר (כגון : חצץ וחלוקים).</p>
יא	<p>שמירה על עצים בוגרים</p> <p>תנאי לקבל היתר הבנייה יהיה תיאום עם מחלקת שפ"ע בעיריית ירושלים בעניין נטיעת עצים בוגרים בשטח התכנית.</p>



5. טבלת זכויות והוראות בניה - מצב מוצע - חלק א'

קו בנין (מטר)	מספר קומות		גובה מבנה- מעל הכניסה הקובעת (מטר)	צפיפות יח"ד לדונם	מספר יח"ד	תכסית (% מתא שטח)	אחוזי בניה כוללים (%)	שטחי בניה (מ"ר)				גודל מגרש (מ"ר)	שימוש	יעוד		
								מתחת לכניסה הקובעת		מעל הכניסה הקובעת					גודל מגרש כללי	
								צידי- ימני	צידי- שמאלי	שרות	עיקרי	שרות	עיקרי	סה"כ שטחי בניה		
(6)	(6)	3 (5)	2 (4)	6.24 (3)	11	7	45 (2)	186	1198	291	530 (1)	77	300	646	מגורים	מגורים ב'



תכנון זמין
מונה הדפסה 11



תכנון זמין
מונה הדפסה 11

5. טבלת זכויות והוראות בניה - מצב מוצע - חלק ב'

קדמי (6)	קו בנין (מטר)		שימוש	יעוד
	אחורי (6)	קדמי (6)		
			מגורים	מגורים ב'

האמור בטבלה זו גובר, במקרה של סתירה, על הוראות כלליות אחרות, בין בהוראות התכנית ובין בתשריט המצב המוצע.
גם בטבלה עצמה גוברת הוראה מפורטת על הוראה כללית

שטחי הבניה המפורטים בטבלה שלעיל כוללים את כל שטחי הבניה המירביים בתכנית זו
הערכים בטבלה מתייחסים לכל תא שטח בנפרד גם אם הוגדר טווח תאי שטח

הערה ברמת הטבלה:

הערה: שטחי הבנייה המפורטים בטבלה שלעיל כוללים את כל שטחי הבנייה המרביים בתוכנית זו ומחושבים בהתאם לתקנות התכנון והבנייה, לרבות שטחי חנייה ושטחים למרחבים מוגנים.

הערות לטבלת זכויות והוראות בניה – מצב מוצע:

- (1) שטחי הבנייה המרביים לא יעלו על 160%. שטחים אלה כוללים את הבינוי העל קרקעי ואת השטח העיקרי בתת הקרקע. מעבר לכך תותר בנית שטחי שירות בתת הקרקע בהתאם לטבלה.
- (2) תכסית הבינוי המקסימלית מעל הכניסה הקובעת הינה 36% והתכסית המקסימלית מתחת לכניסה הקובעת הינה 80%.
- (3) תותר תוספת גובה עבור חדר יציאה לגג ומעקה גג תקני בלבד, כמפורט בנספח הבינוי.
- (4) מספר הקומות הינו 4 קומות בכל חתך בהתאם לעקרונות הדירוג המוצעים בנספח הבינוי המנחה.
- (5) מספר הקומות העל קרקעיות הינו 4 קומות בכל חתך בהתאם לעקרונות הדירוג המוצעים בנספח הבינוי המנחה.
- (6) כמסומן בתשריט.



תכנון זמין
מונה הדפסה 11



תכנון זמין
מונה הדפסה 11

6. הוראות נוספות

7. ביצוע התכנית

7.1 שלבי ביצוע

מספר שלב	תאור שלב	התנייה
1	הבניה תבוצע בהינף אחד.	לא תותר בנייה בשלבים.
2	מתן טופס אכלוס	נטיעת 3 עצים בוגרים בתחום התכנית, בתיאום עם מהנדס העיר או מי מטעמו.

7.2 מימוש התכנית

זמן משוער לביצוע תוכנית זו הינו 10 שנים מיום אישורה.



תכנון זמין
מונה הדפסה 11



תכנון זמין
מונה הדפסה 11



תכנון זמין
מונה הדפסה 11