


הוראות התכנית

תכנית מס' 101-0887109

תוספת בניה מעל בניין קיים, גבל אל מוכבר, ירושלים



מחוז ירושלים
מרחב תכנון מקומי ירושלים
סוג תכנית תכנית מתאר מקומית

אישורים



מינהל התכנון

חוק התכנון והבניה, התשכ"ה - 1965
מחוז ירושלים

הוועדה המחוזית החליטה ביום :

02/05/2021

להפקיד את התכנית

20/12/2021

יו"ר הוועדה המחוזית

תאריך

ניתן לצפות במסמכי התכנית ובהחלטות בעניינה באתר תכנון זמין :

<http://mavat.moin.gov.il/MavatPS/Forms/SV3.aspx?ABC>

דברי הסבר לתכנית

התכנית חלה ברחי' עמר בן אלעס מסי' 15 מס' בית 6, בגבל אל מוכבר, ירושלים.
התכנית החלה במקום היא 2683 א', ביעוד קרקע אזור מגורים 6 מיוחד.
בחלקה קיים בניין בניגוד להיתר בניה מספר 98/223, הבניין הקיים הוא בן 2 קומות, 3 יח"ד.
מוצע
הכשרת עבירת הבניה תוך הגדלת אחוזי בניה עד 106%.
שינוי ייעוד הקרקע מאזור מגורים 6 מיוחד למגורים ב' ודרך מוצעת.
תוספת 2 קומות מעל הבניין הקיים סה"כ 7 יח"ד.
בעל הקרקע הינו מגיש התכנית.



תכנון זמין
מונה הדפסה 14



תכנון זמין
מונה הדפסה 14



תכנון זמין
מונה הדפסה 14

דף ההסבר מהווה רקע לתכנית ואינו חלק ממסמכיה הסטטוטוריים.

1. זיהוי וסיווג התכנית

תוספת בניה מעל בניין קיים, גבל אל מוכבר, ירושלים

שם התכנית 1.1

שם התכנית ומספר התכנית

101-0887109

מספר התכנית

1.061 דונם

שטח התכנית 1.2

תכנית מתאר מקומית

סוג התכנית 1.4

האם מכילה הוראות של תכנית מפורטת כן

ועדת התכנון המוסמכת להפקיד את התכנית מחוזית

לפי סעיף בחוק לי"ר

היתרים או הרשאות תכנית שמכוחה ניתן להוציא היתרים או הרשאות

סוג איחוד וחלוקה ללא איחוד וחלוקה

האם כוללת הוראות לענין תכנון תלת מימדי לא



1.5 מקום התכנית

1.5.1 נתונים כלליים

מרחב תכנון מקומי ירושלים
 קואורדינאטה X 223575
 קואורדינאטה Y 628825

1.5.2 תיאור מקום

רח' עמר בן אלעס סמ' 15 מספר בית 6, גבל אל מוכבר ירושלים

1.5.3 רשויות מקומיות בתכנית והתייחסות לתחום הרשות, נפה

ירושלים - חלק מתחום הרשות: ירושלים

נפה ירושלים

1.5.4 כתובות שבהן חלה התכנית

ישוב	רחוב	מספר בית	כניסה
ירושלים	בן אלעס עמר	6	

שכונה גבל אל מוכבר

1.5.5 גושים וחלקות בתכנית

מספר גוש	סוג גוש	חלק / כל הגוש	מספרי חלקות בשלמותן	מספרי חלקות בחלקן
31249	לא מוסדר	חלק	1	

הכל על-פי הגבולות המסומנים בתשריט בקו הכחול.

1.5.6 גושים ישנים

לא רלוונטי

1.5.7 מגרשים / תאי שטח מתכניות קודמות שלא נרשמו כחלקות

לא רלוונטי

1.5.8 מרחבי תכנון גובלים בתכנית

לא רלוונטי



תכנון זמין
מונה הדפסה 14




תכנון זמין
מונה הדפסה 14



תכנון זמין
מונה הדפסה 14

1.6 יחס בין התכנית לבין תכניות מאושרות קודמות

תאריך	מס' עמוד בילקוט פרסומים	מספר ילקוט פרסומים	הערה ליחס	סוג יחס	מספר תכנית מאושרת
15/03/1996	2316	4391	תכנית זו מחליפה הוראות תכנית מס' 2683 א'	החלפה	2683 / א
21/01/2010	1593	6052	תכנית זו כפופה לתוכנית 5166/ב הוראות תוכנית 5166/ב תחולנה על תוכנית זו	כפיפות	5166 / ב
16/07/1959	1586	687	תכנית זו מחליפה הוראות שנקבעו בתכנית מס' 62	החלפה	62
30/01/2000	2432	4847	תכנית זו כפופה לתכנית מק/ 5022 א, הוראות תכנית מק/ 5022 א תחולנה על תכנית זו.	כפיפות	מק/ 5022 א



1.7 מסמכי התכנית

נכלל בהוראות התכנית	תיאור המסמך	תאריך יצירה	עורך המסמך	תאריך עריכה	מספר עמודים / גליון	קנה מידה	תחולה	סוג המסמך
כן			מועתז לאפי				מחייב	הוראות התכנית
לא	תשריט מצב מוצע		מועתז לאפי		1	1: 250	מחייב	תשריט מצב מוצע
לא	מחייב לעניין מסי קומות, גובה, וקווי בניין.	08: 30 02/12/2021	מועתז לאפי	30/11/2021	1	1: 100	מחייב חלקית	בינוי
לא		13: 38 21/11/2021	מועתז לאפי	21/11/2021	1	1: 250	רקע	מצב מאושר

כל מסמכי התכנית מהווים חלק בלתי נפרד ממנה, משלימים זה את זה ויקראו כמקשה אחת. במקרה של סתירה בין המסמכים המחייבים לבין המנחים יגברו המסמכים המחייבים. במקרה של סתירה בין המסמכים המחייבים לבין עצמם תגברנה ההוראות על התשריטים



1.8 בעלי עניין/ בעלי זכויות בקרקע / עורך התכנית ובעלי מקצוע

1.8.1 מגיש התכנית

מקצוע/ תואר	סוג	שם	מספר רשיון	שם תאגיד	ישוב	רחוב	בית	טלפון	פקס	דוא"ל
	פרטי	יעקוב געאביס			ירושלים	בן אלעס עמר	6	02-6565035		lafim007@g mail.com

1.8.2 יזם

1.8.3 בעלי עניין בקרקע

הערה כללית לבעלי עניין בקרקע: המגיש הינו בעל זכויות בקרקע לצורך הגשת תכנית בלבד.

1.8.4 עורך התכנית ובעלי מקצוע

מקצוע/ תואר	סוג	שם	מספר רשיון	שם תאגיד	ישוב	רחוב	בית	טלפון	פקס	דוא"ל
	עורך ראשי	מועתז לאפי	11541219	מיסק ייעוצים ועבודות הנדסה	ירושלים	א נהאדה	147	02-5834912	02-6565035	Misk2004@b ezeqint.net
	מודד	מתמוד מחאמיד	882		ירושלים	אל משהאד		02-6718565	02-6718565	tophand@bez eqint.net

1.9 הגדרות בתכנית

בתכנית זו יהא לכל מונח מהמונחים המפורטים להלן הפרוש המופיע בצד ההגדרה, אלא אם כן משתמע אחרת מהוראות התכנית או מהקשר הדברים.



תכנון זמין
מונה הדפסה 14

מונח	הגדרת מונח
וועדה מחוזית	הוועדה המחוזית לתכנון ולבניה ירושלים וכל ועדה משנה שתקום לצורך זה.
וועדה מקומית	הוועדה המקומית לתכנון ולבניה ירושלים.

כל מונח אשר לא הוגדר בתכנית זו, תהיה נודעת לו המשמעות הנתונה לו בחוק התכנון והבניה התשכ"ה – 1965 (להלן "החוק") או בתקנות שהותקנו מכוחו, וזאת בהיעדר כוונה אחרת משתמעת.

2. מטרת התכנית ועיקרי הוראותיה**2.1 מטרת התכנית**

קביעת בינוי עבור בניין קיים ותוספת קומות ויח"ד.

2.2 עיקרי הוראות התכנית

- 1- שינוי יעוד של קרקע מאזור מגורים 6 מיוחד למגורים ב' ודרך מוצעת.
- 2- קביעת בינוי עבור תוספות בניה לשם הרחבת יח"ד קיימות.
- 3- קביעת שטחי הבניה המרביים .
- 4- קביעת קווי בניין חדשים .
- 5- קביעת מסי יח"ד מירבי .
- 6- קביעת מספר הקומות מירבי .
- 7- קביעת שלבי ביצוע למימוש התכנית.
- 8- קביעת הוראות בינוי וקביעת תנאים למתן היתר בניה בשטח.



תכנון זמין
מונה הדפסה 14



תכנון זמין
מונה הדפסה 14

3. טבלת יעודי קרקע ותאי שטח בתכנית

3.1 טבלת יעודי קרקע ותאי שטח בתכנית

יעוד	תאי שטח
מגורים ב'	1
דרך מוצעת	100

סימון בתשריט	יעוד	תאי שטח כפופים
מבנה להריסה	מגורים ב'	1
קו בנין תחת/ תת קרקעי	מגורים ב'	1



תכנון זמין
מונה הדפסה 14

3.2 טבלת שטחים

מצב מאושר		
יעוד	מ"ר	אחוזים
אזור מגורים 6 מיוחד	1,052	100
סה"כ	1,052	100

מצב מוצע		
יעוד	מ"ר מחושב	אחוזים מחושב
דרך מוצעת	27.23	2.59
מגורים ב'	1,024.87	97.41
סה"כ	1,052.11	100




תכנון זמין
מונה הדפסה 14



תכנון זמין
מונה הדפסה 14

4. יעודי קרקע ושימושים

4.1	מגורים ב'
4.1.1	שימושים
	מגורים
4.1.2	הוראות
א	<p>הוראות בינוי</p> <p>גובה הגדרות לא יעלה על 1.2 מ'. גובה קירות תמוכים לא יעלה על 3 מ'.</p>
ב	<p>חניה</p> <p>- מספר מקומות החניה יקבע בהתאם לתקן החניה החל במקום לעת אישור הבקשה להיתר. - תנאי להיתר בניה הוא הגשת תכנית חניה מפורטת בתוך המגרש על פי התקן התקף ועל פי מידות תקניות.</p>
ג	<p>סטיה ניכרת</p> <p>א. גובה הבניה המרבי כמצוין בנספח בינוי מס' 1 הינו מחייב וכל סטייה ממנו תחשב כסטייה ניכרת בהתאם לתקנות חוק התכנון והבניה (סטייה ניכרת מתכנית), התשס"ב-2002. ב. קווי הבנין המפורטים בתשריט התכנית הינם מחייבים, צמצום השטח שבין גבול המגרש לבין קו הבניין יחשב כסטייה ניכרת בהתאם לתקנות חוק התכנון והבניה (סטייה ניכרת מתכנית), התשס"ב-2002. ג. מס' הקומות המרבי בתכנית זו הינו מחייב וכל הגדלה שלו תחשב כסטייה ניכרת בהתאם לתקנות חוק התכנון והבניה (סטייה ניכרת מתכנית), התשס"ב-2002.</p>
ד	<p>עיצוב אדריכלי</p> <p>הבניה תבוצע באבן טבעית מרובעת ומסותת. הבניה באבן ניסורה חלקה שאיננה מסותת אסורה.</p>
ה	<p>פסולת בניין</p> <p>יש לפנות פסולת בנין לאתר מאושר ע"י המשרד להגנת הסביבה בהתאם לתקנה 16 (ג') לתקנון התכנון והבנייה (בקשה להיתר, תנאי ואגרות) התש"ל 1970.</p>
ו	<p>קולטי שמש על הגג</p> <p>- בגגות שטוחים יוצבו קולטים לדודי שמש כחלק אינטגרלי מתכנון הגג או המעקה. - הפתרון התכנוני טעון אישור מהנדס העיר. - תשמר גישה חופשית לכול הדיירים אל גג הבניין.</p>
ז	<p>תנאים למתן היתרי בניה</p> <p>א. תיאום התכנון והעיצוב האדריכלי של הבנין עם מהנדס הועדה המקומית ו/או מי מטעמו. ב. הגשת תכנית פיתוח שטח לכל מגרש בקני"מ 1:100, לאישור מהנדס הועדה המקומית ו/או מי מטעמו. התכנית תכלול את האלמנטים שיידרשו. ג. תאום תשתיות עם מהנדס העיר ו/או מי מטעמו: קביעת דרכי ביצוע של כל עבודות התשתית לרבות קו ביוב ו/או דרך ו/או עמוד תאורה ו/או קווי תאורה ו/או מרכזיית תאורה וכל העבודות הכרוכות בביצוע הנ"ל וכדומה (להלן: עבודות תשתית) המצויים בתוך תחומי המקרקעין ובסמוך</p>



4.1	מגורים ב'
	<p>למקרקעין, כל מערכות התשתית שבתחום התכנית כולל חשמל (למעט קו מתח עליון) תקשורת (למעט מתקנים סלולריים), צינורות ביוב ומים ראשיים וכיו"ב תהיינה תת קרקעיות. בעל היתר הבניה יעתיק, במידת הצורך, את התשתיות וכל המתקנים והאביזרים הקיימים, הכורכים בהם, למקום מתאים אשר ייקבע ע"י הרשות.</p> <p>ד. הוועדה המקומית תהיה רשאית לקבוע במסגרת היתר הבנייה מטלות לעניין שיפוץ חזיתות הבניין וטיפול במרחב הציבורי הפרטי במידת הצורך, בין היתר לעניין הסרת צינורות מקירות הבניינים, הסרת אנטינות, טיפול בגדרות, טיפול במזגנים וכדומה וציפוי הבניין באבן ככל שיידרש.</p> <p>ה. תנאי להיתר בניה יהיה הריסת הבינוי כמסומן בתשריט.</p> <p>ז. תנאי להיתר בניה יהיה הריסה של מבנים ללא היתר מדרום וממזרח לתכנית.</p>
ח	<p>חיזוק מבנים, תמא/ 38</p> <p>היתר לתוספות הבנייה למבנה קיים מותנה בבדיקה בדבר הצורך בחיזוק המבנה לפי הוראות תקן ישראלי ת"י 413.</p>
ט	<p>ניהול מי נגר</p> <p>ייותרו לפחות 20% שטחים חדירי מים מתוך שטח המגרש הכולל, במגמה לאפשר קליטת כמות גדולה ככל הניתן של מי נגר עילי וחילחולם לתת הקרקע בתחומי המגרש. השטחים חדירי מים אפשר שיהיו מגוננים או מצופים בחומר חדיר (כגון: חצץ וחלוקים).</p>
4.2	דרך מוצעת
4.2.1	<p>שימושים</p> <p>דרך כהגדרתה בחוק התכנון והבניה התשכ"ה 1965 למעט מסילת ברזל</p>
4.2.2	<p>הוראות</p>
א	<p>דרכים</p> <p>א. תוואי הדרכים רוחבן והרחבתן יהיו כמצוין בתשריט</p> <p>ב. השטח הצבוע בתשריט בצבע אדום הוא שטח של דרך ציבורית מוצעת.</p>



5. טבלת זכויות והוראות בניה - מצב מוצע

קו בנין (מטר)	מספר קומות					גובה מבנה- מעל הכניסה הקובעת (מטר)	צפיפות יח"ד לדונם	מספר יח"ד	תכסית (% מתא שטח)	אחוזי בניה כוללים (%)	שטחי בניה (מ"ר)	גודל מגרש (מ"ר)		בניין / מקום	תאי שטח	יעוד
	קדמי	אחורי	צידי- שמאלי	צידי- ימני	מתחת לכניסה הקובעת							מעל הכניסה הקובעת	מעל הכניסה הקובעת			
(2)	(2)	(2)	(2)	0	4	12.48 (1)	7	7	45	106	1083.2	227	856.2	1	1	מגורים ב'

האמור בטבלה זו גובר, במקרה של סתירה, על הוראות כלליות אחרות, בין בהוראות התכנית ובין בתשריט המצב המוצע. גם בטבלה עצמה גוברת הוראה מפורטת על הוראה כללית

שטחי הבניה המפורטים בטבלה שלעיל כוללים את כל שטחי הבניה המירביים בתכנית זו הערכים בטבלה מתייחסים לכל תא שטח בנפרד גם אם הוגדר טווח תאי שטח

הערות לטבלת זכויות והוראות בניה – מצב מוצע:

(1) גובה רצפת הגג יהיה 12.48 מ' מעל מפלס 0.00 שהוא 668.00. מעל גובה זה יותר חלל עליה לגג ומעקה תקני בלבד..

(2) כמצוין בתשריט.



תכנון זמין
מונה הדפסה 14



תכנון זמין
מונה הדפסה 14

6. הוראות נוספות

6.1 חלוקה ו/ או רישום

א.מיד עם אישורה של תכנית זו, תוכן ע"י מגישי התכנית/ מגישי הבקשה להיתר תכנית לצרכי רישום (תצ"ר) שתוגש בתוך שלושה חודשים מיום אישור תכנית זו, לאישור יו"ר הוועדה המקומית.
 ב.לא הוגשה תכנית כאמור בסעיף א' לעיל, רשאית הוועדה המקומית לגבות הוצאת הכנת התצ"ר והוצאות הרישום ממגישי הבקשה להיתר, כתנאי למתן היתר בניה ראשון בשטח.

6.2 היטל השבחה

הוועדה המקומית תטיל ותגבה היטל השבחה בהתאם להוראות התוספת השלישית לחוק.

6.3 הפקעות לצרכי ציבור

השטחים המיועדים לצרכי ציבור, יופקעו על ידי הוועדה המקומית וירשמו על שם הרשות המקומית בהתאם להוראות פרק ח' לחוק התכנון והבניה, התשכ"ה 1965, ובכפוף לכל דין.

7. ביצוע התכנית

7.1 שלבי ביצוע

מספר שלב	תאור שלב	התנייה
1	הבניה תבוצע בהינף אחד.	לא תותר בניה בשלבים.

7.2 מימוש התכנית

זמן משוער למימוש התכנית 10 שנים מיום אישורה.

