


הוראות התכנית

תכנית מס' 451-0668855

שינוי הוראות בניה - מגרש 471



מחוז מרכז
מרחב תכנון מקומי קסם
סוג תכנית תכנית מפורטת

אישורים



ניתן לצפות במסמכי התכנית ובהחלטות בעניינה באתר תכנון זמין:

<http://mavat.moin.gov.il/MavatPS/Forms/SV3.aspx?ABC>

דברי הסבר לתכנית

התכנית עניינה :

- הוספת 50 מ"ר שטחי בניה עיקריים.
- הוספת 100 מ"ר שטחי בניה תת קרקעיים לצורך פתרונות חניה
- הגדלת תכסית הבניה מ- 36% ל- 55%.
- שינוי בקווי בניין



תכנון זמין
מונה הדפסה 4



תכנון זמין
מונה הדפסה 4



תכנון זמין
מונה הדפסה 4

דף ההסבר מהווה רקע לתכנית ואינו חלק ממסמכיה הסטטוטוריים.

1. זיהוי וסיווג התכנית

שם התכנית 1.1 שם התכנית ומספר התכנית

שינוי הוראות בניה - מגרש 471

שם התכנית

ומספר התכנית

451-0668855

מספר התכנית

0.450 דונם

1.2 שטח התכנית

תכנית מפורטת

סוג התכנית

1.4 סיווג התכנית

האם מכילה הוראות של תכנית מפורטת כן

ועדת התכנון המוסמכת להפקיד את התכנית מקומית

לפי סעיף בחוק 62 א (א) סעיף קטן 15, 62 א (א) סעיף קטן 16, 62 א (א) סעיף קטן 4, 62 א (א) סעיף קטן 9

היתרים או הרשאות תכנית שמכוחה ניתן להוציא היתרים או הרשאות

סוג איחוד וחלוקה ללא איחוד וחלוקה

האם כוללת הוראות לענין תכנון תלת מימדי לא



1.5 מקום התכנית

1.5.1 נתונים כלליים

מרחב תכנון מקומי	קסם
קואורדינאטה X	197962
קואורדינאטה Y	668053

1.5.2 תיאור מקום

התכנית בתחום תכנית ק/262 בשכונה הדרומית

1.5.3 רשויות מקומיות בתכנית והתייחסות לתחום הרשות, נפה

כפר קאסם - חלק מתחום הרשות: כפר קאסם

נפה פתח תקווה

1.5.4 כתובות שבהן חלה התכנית

שכונה דרומית

1.5.5 גושים וחלקות בתכנית

מספר גוש	סוג גוש	חלק / כל הגוש	מספרי חלקות בשלמותן	מספרי חלקות בחלקן
8883	מוסדר	חלק		35

הכל על-פי הגבולות המסומנים בתשריט בקו הכחול.

1.5.6 גושים ישנים

לא רלוונטי

1.5.7 מגרשים / תאי שטח מתכניות קודמות שלא נרשמו כחלקות

לא רלוונטי


1.5.8 מרחבי תכנון גובלים בתכנית

לא רלוונטי



1.6 יחס בין התכנית לבין תכניות מאושרות קודמות

תאריך	מס' עמוד בילקוט פרסומים	מספר ילקוט פרסומים	הערה ליחס	סוג יחס	מספר תכנית מאושרת
25/05/1997	3620	4525	על תחום התכנית חלות הוראות והגבלות בניה כפי שנקבעו בהוראות תמא/4/2 - תכנית המתאר הארצית לנמל תעופה בן גוריון, לרבות הגבלות בניה בגין גובה המנגל"ה ומיזעור סכנת ציפורים לתעופה.	כפיפות	תמא/ 4 / 2
28/11/2013	1748	6706	תכנית זו משנה רק את המפורט בתכנית זו וכל יתר הוראות תכנית ק/ 262 ממשיכות לחול.	כפיפות	ק/ 262
09/01/2018	4093	7668	תכנית זו משנה רק את המפורט בתכנית זו וכל יתר הוראות תכנית 451-0222273 ממשיכות לחול.	שינוי	451-0222273



1.7 מסמכי התכנית

נכלל בהוראות התכנית	תיאור המסמך	תאריך יצירה	עורך המסמך	תאריך עריכה	מספר עמודים / גליון	קנה מידה	תחולה	סוג המסמך
כן			אחסאן בדיר				מחייב	הוראות התכנית
לא	תשריט מצב מוצע		אחסאן בדיר		1	1: 250	מחייב	תשריט מצב מוצע
כן		20/07/2018	אחסאן בדיר	20/07/2018	1		מחייב	זכויות בניה מאושרות
לא		21/07/2018	אחסאן בדיר	15/07/2018	1	1: 250	רקע	מצב מאושר

כל מסמכי התכנית מהווים חלק בלתי נפרד ממנה, משלימים זה את זה ויקראו כמקשה אחת. במקרה של סתירה בין המסמכים המחייבים לבין המנחים יגברו המסמכים המחייבים. במקרה של סתירה בין המסמכים המחייבים לבין עצמם תגברנה ההוראות על התשריטים



1.8 בעלי עניין/ בעלי זכויות בקרקע / עורך התכנית ובעלי מקצוע**1.8.1 מגיש התכנית**

מקצוע/ תואר	סוג	שם	מספר רשיון	שם תאגיד	ישוב	רחוב	בית	טלפון	פקס	דוא"ל
	פרטי	שמסאלדין סרסור		עיריית כפר קאסם	כפר קאסם	(1)		055-2229034	055-2229034	

הערה למגיש התכנית:

(1) כתובת: רח' סולטאני - כפר קאסם.

1.8.2 יזם

סוג	שם	מספר רשיון	שם תאגיד	ישוב	רחוב	בית	טלפון	פקס	דוא"ל
פרטי	שמסאלדין סרסור		עיריית כפר קאסם	כפר קאסם	(1)		055-2229034	055-2229034	

(1) כתובת: רח' סולטאני - כפר קאסם.

1.8.3 בעלי עניין בקרקע

סוג	תיאור	שם	מספר רשיון	שם תאגיד	ישוב	רחוב	בית	טלפון	פקס	דוא"ל
בעלים		שמסאלדין סרסור		עיריית כפר קאסם	כפר קאסם	(1)		055-2229034	055-2229034	

(1) כתובת: רח' סולטאני - כפר קאסם.

1.8.4 עורך התכנית ובעלי מקצוע

מקצוע/ תואר	סוג	שם	מספר רשיון	שם תאגיד	ישוב	רחוב	בית	טלפון	פקס	דוא"ל
ה. בניין	עורך ראשי	אחסאן בדיר	24995		כפר קאסם	(1)		03-9071468	03-9071468	ehsanb2@walla.com

תכנון זמין
מונה הדפסה 4תכנון זמין
מונה הדפסה 4

מקצוע/ תואר	סוג	שם	מספר רשיון	שם תאגיד	ישוב	רחוב	בית	טלפון	פקס	דוא"ל
מודד מוסמך	מודד	איסר בדיר	1182		כפר קאסם	עומר בן אל חטאב	60	050-7659205	03-9323439	aysar26bader @gmail.com

(1) כתובת: רח' אלקודס 10.



תכנון זמין
מונה הדפסה 4



תכנון זמין
מונה הדפסה 4

1.9 הגדרות בתכנית

לא רלוונטי



כל מונח אשר לא הוגדר בתכנית זו, תהיה נודעת לו המשמעות הנתונה לו בחוק התכנון והבניה התשכ"ה – 1965 (להלן "החוק") או בתקנות שהותקנו מכוחו, וזאת בהיעדר כוונה אחרת משתמעת.

2. מטרת התכנית ועיקרי הוראותיה

2.1 מטרת התכנית

שטחי בניה ושינוי בקווי בניין

2.2 עיקרי הוראות התכנית

הוספת שטחי בניה מעל לקרקע עפ"י סעיף בחוק 62א (א) סעיף קטן 16.
 הוספת שטחי שירות תת קרקעיים לצורכי פתרונות חניה עפ"י סעיף בחוק 62א (א) סעיף קטן 15.
 שינוי בקווי בניין עפ"י סעיף 62א(א)(4) לחוק
 הגדלת תכסית הבניה עפ"י סעיף בחוק 62א (א) סעיף קטן 9.



3. טבלת יעודי קרקע ותאי שטח בתכנית

3.1 טבלת יעודי קרקע ותאי שטח בתכנית

יעוד	תאי שטח	
מגורים ב'	471	
סימון בתשריט להריסה	יעוד	תאי שטח כפופים
	מגורים ב'	471

3.2 טבלת שטחים

מצב מאושר

יעוד	מ"ר	אחוזים
מגורים ב'	450	100
סה"כ	450	100

מצב מוצע

יעוד	מ"ר מחושב	אחוזים מחושב
מגורים ב'	450.17	100
סה"כ	450.17	100

4. יעודי קרקע ושימושים

4.1	מגורים ב'
4.1.1	שימושים
	<p>א. מגורים</p> <p>ב. חנייה מקורה המשולבת במבנה המגורים או בקומת העמודים.</p> <p>ג. מבנה עזר לאחסון, ובתנאי שגודלו של מבנה העזר אינו עולה על 15 מ"ר, גבהו אינו עולה על 3 מ', חומרי הגמר של המבנה זהים למבני המגורים, וכי אין במגרש יותר מאשר מבנה עזר אחד.</p>
4.1.2	הוראות



5. טבלת זכויות והוראות בניה - מצב מוצע

קו בנין (מטר)	מספר קומות				גובה מבנה- מעל הכניסה הקובעת (מטר)	מספר יח"ד	תכסית % מתא שטח	אחוזי בניה כוללים (%)	שטחי בניה (מ"ר)				גודל מגרש (מ"ר)	תאי שטח	שימוש	יעוד		
	קדמי	אחורי	צידי-שמאלי	צידי-ימני					מעל הכניסה הקובעת	סה"כ שטחי בניה	מתחת לכניסה הקובעת						מעל הכניסה הקובעת	
											שרות	עיקרי					שרות	עיקרי
(5) 2	(4) 2	(3) 3	(2) 3	(1) 3	13	3	55	142	686	190	0	68	428	450	471	מגורים ב'	מגורים ב'	

האמור בטבלה זו גובר, במקרה של סתירה, על הוראות כלליות אחרות, בין בהוראות התכנית ובין בתשריט המצב המוצע. גם בטבלה עצמה גוברת הוראה מפורטת על הוראה כללית ששחי הבניה המפורטים בטבלה שלעיל כוללים את כל שטחי הבניה המירביים בתכנית זו

הערות לטבלת זכויות והוראות בניה – מצב מוצע:

- (1) ועליית גג.
- (2) קו בניין צדדי צפוני.
- (3) קו בניין קדמי דרומי.
- (4) קו בניין מזרחי.
- (5) קו בניין קדמי מערבי.

6. הוראות נוספות

6.1

חניה

החניה תהיה עפ"י התקן התקף בעת מתן היתרי בניה אך לא פחות מהמוצע במסמכי התכנית.
החניה תהיה בתחום המגרש.

6.2

איכות הסביבה

א. שפכים : - איכות השפכים המותרים למאסף המרכזי תהיה בהתאם לתקנים הנדרשים ע"י המשרד להגנת הסביבה, וברמה שלא תפגע בצנרת ובמתקנים.
- קדם טיפול של השפכים שאינם תואמים את התקן הנדרש הנ"ל ייעשה במתקנים בתחום המגרש וזאת טרם חיבורם למערכת הציבורית.
- לא יותרו פתרונות של בורות ספיגה וכיו"ב.
- כל האמור לעיל ייעשה תוך מניעה מוחלטת של חדירת חומרים מזהמים לקרקע אל מערכות הניקוז ואו אל מי תיהום.
- היתרי בניה יותנו בהצגת פתרונות / תכנית כאמור לעיל.
- תהיה חובת התחברות לביוב הציבורי והפסקה מוחלטת בשימוש בורות סופגים ובזמן שתהיה מערכת הביוב הציבורי בפעולה.
- טופס גמר יינתן ו/או שימוש יותרו רק לאחר בצוע בפועל של פתרון הביוב בהתאם לנ"ל.

ב. איכות הסביבה : כל השימושים יעמדו בהוראות ובדיני איכות הסביבה ככל שיידרש ע"י הרשויות המוסמכות לרבות המשרד להגנת הסביבה, יותקנו אמצעים למניעת מפגעים סביבתיים תברואתיים, חזותיים או אחרים.

ג. ניקוז : יותרו לפחות 15% שטחים חדירי מים מתוך שטח המגרש הכולל, במגמה לאפשר קליטת כמות גדולה ככל הניתן של מי נגר עילי וחלחולם לתת הקרקע בתחומי המגרש. השטחים חדירי מים אפשר שיהיו מגוננים או מצופים בחומר חדיר (כגון : חצץ, חלוקים וכד').
ד. תברואה : יהיו בהתאם לדרישות משרד הבריאות בתנאי שלא יהיו מטרדים וזיהומים.
ה. פסולת בניין : יש לפנות פסולת בניין לאתר מאושר ע"י המשרד להגנת הסביבה בהתאם לתקנה 16 (ג) לתקנות התכנון והבנייה התש"ל 1970.


6.3

גובה מבנים ו/או בטיחות טיסה

הגבלות בניה בגין תמא/4 - תכנית המתאר הארצית לנמל תעופה בן גוריון
א. על תחום התכנית חלות הוראות והגבלות בניה כפי שנקבעו בהוראות תמא/4 - תכנית המתאר הארצית לנמל תעופה בן גוריון (להלן התמ"א), לרבות הגבלות בניה בגין גובה המנג'ה ומכשול דקיק ומזעור סכנת ציפורים לתעופה. התמ"א על מסמכיה תהא עדיפה וגוברת על תכנית זו ולא תוכן תכנית מפורטת או מתארית או יינתן היתר בניה או הקלה מכוח תכנית מפורטת או מתארית על פי תכנית זו אשר יעמוד בסתירה למסמכי התמ"א.
ב. הגובה המרבי המותר לבניה מעל פני הים, לרבות כל חלקי המבנה, קומות טכניות, מתקנים טכניים על הגג, חדרי יציאה לגג וכו', הינו על פי הוראות תמא/4 ואין לחרוג ממנו.
הגובה המרבי המותר לבניה מעל פני הים למכשול דקיק לרבות רום עליון של תרנים ואנטנות, מנופים ועגורנים לבניה וכו' נמוך ב- 15 מ' מהמפורט לעיל ואין לחרוג ממנו.



היטל השבחה	6.4
הועדה המקומית תטיל ותגבה היטל השבחה בהתאם להוראות התוספת השלישית לחוק.	



תכנון זמין
מונה הדפסה 4

ביצוע התכנית	.7
---------------------	-----------

שלבי ביצוע	7.1
-------------------	------------

מימוש התכנית	7.2
---------------------	------------

תוך 5 שנים מיום אישורה.	
-------------------------	--



תכנון זמין
מונה הדפסה 4



תכנון זמין
מונה הדפסה 4

