


הוראות התכנית

תכנית מס' 451-0678755

איחוד למגרשים ושינוי הוראות בניה - ברא סרסור



מרכז

מחוז

מרחב תכנון מקומי קסם

תכנית מפורטת

סוג תכנית

אישורים



ניתן לצפות במסמכי התכנית ובהחלטות בעניינה באתר תכנון זמין :

<http://mavat.moin.gov.il/MavatPS/Forms/SV3.aspx?ABC>

דברי הסבר לתכנית

התכנית עניינה :

- איחוד למגרשים בהסכמת הבעלים.
- קביעת קווי בניין לקומה תת קרקעית.
- הוספת 150 מ"ר שטחי בניה עיקריים.
- הוספת 367 מ"ר שטחי שירות תת קרקעיים לצורך פתרונות חניה.
- תוספת 7 יחידות דיור, סה"כ 16 יחידות דיור יהיו בתחום התכנית.
- המרת 180 מ"ר משימוש מגורים לשימוש מסחר ומשרדים.
- אישור בניית 5 קומות מעל קומת מסחר לבניה חדשה.



תכנון זמין
מונה הדפסה 3



תכנון זמין
מונה הדפסה 3



תכנון זמין
מונה הדפסה 3

דף ההסבר מהווה רקע לתכנית ואינו חלק ממסמכיה הסטטוטוריים.

1. זיהוי וסיווג התכנית

1.1 שם התכנית שם התכנית איחוד למגרשים ושינוי הוראות בניה - ברא סרסור

ומספר התכנית

451-0678755

מספר התכנית

1.334 דונם

1.2 שטח התכנית

תכנית מפורטת

סוג התכנית

1.4 סיווג התכנית

האם מכילה הוראות של תכנית מפורטת כן

ועדת התכנון המוסמכת להפקיד את התכנית מקומית

לפי סעיף בחוק 62 א (א) סעיף קטן 1, 62 א (א) סעיף קטן 11, 62 א (א) סעיף קטן 15, 62 א (א) סעיף קטן 16, 62 א (א) סעיף קטן 4, 62 א (א) סעיף קטן 4, 62 א (א) סעיף קטן 8, 62 א (א) סעיף קטן 9

היתרים או הרשאות תכנית שמכוחה ניתן להוציא היתרים או הרשאות

סוג איחוד וחלוקה איחוד ו/או חלוקה בהסכמת כל הבעלים בכל תחום התכנית/בחלק מתחום התכנית

האם כוללת הוראות לענין תכנון תלת מימדי לא



1.5 מקום התכנית

1.5.1 נתונים כלליים

מרחב תכנון מקומי	קסם
קואורדינאטה X	197820
קואורדינאטה Y	668405

1.5.2 תיאור מקום

רח' אלרוודה צפונית לדאר אלארקם.

1.5.3 רשויות מקומיות בתכנית והתייחסות לתחום הרשות, נפה

כפר קאסם - חלק מתחום הרשות: כפר קאסם

נפה פתח תקווה

1.5.4 כתובות שבהן חלה התכנית

שכונה דרומית

1.5.5 גושים וחלקות בתכנית

מספר גוש	סוג גוש	חלק / כל הגוש	מספרי חלקות בשלמותן	מספרי חלקות בחלקן
8883	מוסדר	חלק		3

הכל על-פי הגבולות המסומנים בתשריט בקו הכחול.

1.5.6 גושים ישנים

לא רלוונטי

1.5.7 מגרשים / תאי שטח מתכניות קודמות שלא נרשמו כחלקות

מספר תוכנית	מספר מגרש/תא שטח
ק/3000 / 1	3/4 - 3/2

1.5.8 מרחבי תכנון גובלים בתכנית

לא רלוונטי



תכנון זמין
מונה הדפסה 3




תכנון זמין
מונה הדפסה 3



תכנון זמין
מונה הדפסה 3

1.6 יחס בין התכנית לבין תכניות מאושרות קודמות

תאריך	מס' עמוד בילקוט פרסומים	מספר ילקוט פרסומים	הערה ליחס	סוג יחס	מספר תכנית מאושרת
25/05/1997	3620	4525	תכנית זו אינה פוגעת בהוראות תכנית תמא/4 /2. הוראות תכנית תמא/4 /2 תחולנה על תכנית זו.	כפיפות	תמא/4 /2
06/04/2003	2024	5172	תכנית זו משנה רק את המפורט בתכנית זו וכל יתר הוראות תכנית ק/3000 /1 ממשיכות לחול.	שינוי	ק/3000 /1



1.7 מסמכי התכנית

נכלל בהוראות התכנית	תיאור המסמך	תאריך יצירה	עורך המסמך	תאריך עריכה	מספר עמודים / גליון	קנה מידה	תחולה	סוג המסמך
כן			אחסאן בדיר				מחייב	הוראות התכנית
לא	תשריט מצב מוצע		אחסאן בדיר		1	1: 250	מחייב	תשריט מצב מוצע
כן		18/08/2018	אחסאן בדיר	17/08/2018	1		מחייב	זכויות בניה מאושרות
כן		10/10/2018	אחסאן בדיר	17/08/2018	1		מחייב	טבלאות הקצאה
לא	תכנית חניה	10/10/2018	אחסאן בדיר	17/08/2018	1	1: 250	מנחה	חניה
לא		18/08/2018	אחסאן בדיר	17/08/2018	1	1: 250	רקע	מצב מאושר

כל מסמכי התכנית מהווים חלק בלתי נפרד ממנה, משלימים זה את זה ויקראו כמקשה אחת. במקרה של סתירה בין המסמכים המחייבים לבין המנחים יגברו המסמכים המחייבים. במקרה של סתירה בין המסמכים המחייבים לבין עצמם תגברנה ההוראות על התשריטים



1.8 בעלי עניין/ בעלי זכויות בקרקע / עורך התכנית ובעלי מקצוע

1.8.1 מגיש התכנית

מקצוע/ תואר	סוג	שם	מספר רשיון	שם תאגיד	ישוב	רחוב	בית	טלפון	פקס	דוא"ל
	פרטי			מולאן אינווסטמנט בע"מ	כפר קאסם	(1)		054-4379474	03-6291830	baraa.sarsour@gmail.com

הערה למגיש התכנית:

(1) כתובת: רח' אלרוודה 10, ת.ד. 629 כפר קאסם.

1.8.2 יזם

סוג	שם	מספר רשיון	שם תאגיד	ישוב	רחוב	בית	טלפון	פקס	דוא"ל
פרטי	ברא סרסור			כפר קאסם	(1)		054-4379474	03-6291830	baraa.sarsour@gmail.com

(1) כתובת: רח' אלרוודה 10, ת.ד. 629 כפר קאסם.

1.8.3 בעלי עניין בקרקע

סוג	תיאור	שם	מספר רשיון	שם תאגיד	ישוב	רחוב	בית	טלפון	פקס	דוא"ל
בעלים		ברא סרסור			כפר קאסם	(1)		054-4379474	03-6291830	baraa.sarsour@gmail.com

(1) כתובת: רח' אלרוודה 10, ת.ד. 629 כפר קאסם.

1.8.4 עורך התכנית ובעלי מקצוע

מקצוע/ תואר	סוג	שם	מספר רשיון	שם תאגיד	ישוב	רחוב	בית	טלפון	פקס	דוא"ל
ה. בניין	עורך ראשי	אחסאן בדיר	24995		כפר קאסם	(1)		03-9071468	03-9071468	ehsanb2@walla.com

מקצוע/ תואר	סוג	שם	מספר רשיון	שם תאגיד	ישוב	רחוב	בית	טלפון	פקס	דוא"ל
מודד מוסמך	מודד	מוחמד בדיר	708		כפר קאסם	(2)		03-9370696	03-9370696	mohra@bara k.net.il

(1) כתובת: רח' אלקודס 10.

(2) כתובת: רח' חאלד בן אל וליד 41.



תכנון זמין
מונה הדפסה 3



תכנון זמין
מונה הדפסה 3

1.9 הגדרות בתכנית

לא רלוונטי



תכנון זמין
מונה הדפסה 3

כל מונח אשר לא הוגדר בתכנית זו, תהיה נודעת לו המשמעות הנתונה לו בחוק התכנון והבניה התשכ"ה – 1965 (להלן "החוק") או בתקנות שהותקנו מכוחו, וזאת בהיעדר כוונה אחרת משתמעת.

2. מטרת התכנית ועיקרי הוראותיה

2.1 מטרת התכנית

איחוד למגרשים, הוספת שטחי בניה, הוספת שטח למסחר ומשרדים והוספת יחידות דיור.

2.2 עיקרי הוראות התכנית

איחוד למגרשים בהסכמה עפ"י סעיף בחוק 62א(א) סעיף קטן 1.

הוספת יחידת דיור עפ"י סעיף בחוק 62א (א) סעיף קטן 8.

הוספת שטחי בניה עיקריים עפ"י סעיף בחוק 62א (א) סעיף קטן 16 (2).

הוספת שטחי שטחי שירות תת קרקעיים עפ"י סעיף בחוק 62א (א) סעיף קטן 15.

העברת שטחי בניה עיקריים מקומה תת קרקעית לקומות מעל לקרקע עפ"י סעיף בחוק 62א (א) סעיף קטן 9.

הוספת קומות לבניה חשדה עפ"י סעיף בחוק 62א(א) סעיף קטן 4.

קביעת קווי בניין עפ"י סעיף בחוק 62א(א) סעיף קטן 4.

הוספת שימוש למסחר ומשרדים עפ"י סעיף בחוק 62א(א) סעיף קטן 11.




תכנון זמין
מונה הדפסה 3

3. טבלת יעודי קרקע ותאי שטח בתכנית

3.1 טבלת יעודי קרקע ותאי שטח בתכנית

יעוד	תאי שטח	
מגורים ב'	234	
סימון בתשריט	יעוד	תאי שטח כפופים
חזית מסחרית	מגורים ב'	234
להריסה	מגורים ב'	234
קו בנין עילי	מגורים ב'	234
קו בנין תחת/ תת קרקעי	מגורים ב'	234



תכנון זמין
מונה הדפסה 3

3.2 טבלת שטחים

מצב מאושר

יעוד	מ"ר	אחוזים
איזור מגורים ג'	1,334	100

מצב מאושר		
אחוזים	מ"ר	יעוד
100	1,334	סה"כ



תכנון זמין
מונה הדפסה 3

מצב מוצע		
אחוזים מחושב	מ"ר מחושב	יעוד
100	1,329.52	מגורים ב'
100	1,329.52	סה"כ



תכנון זמין
מונה הדפסה 3



תכנון זמין
מונה הדפסה 3

4. יעודי קרקע ושימושים

4.1	מגורים ב'
4.1.1	שימושים
	<p>א. מגורים. ב. משרדים, סדנאות וחדרי עבודה לבעלי מקצועות חופשיים, שאינם גורמים למטרדים סביבתיים. ג. מסחר ומלאכה, ובתנאי שמהנדס הועדה המקומית אישר כי העיסוק במלאכות אלה איננו מייצר מטרדים סביבתיים (רעש, רעידות, אבק, ריחות, לכלוך, מטרדי תנועה וחניה, עשן, מטרדים חזותיים וכיו"ב). ד. מבנה חניה. ה. מבנה עזר לאיחסון, לשרותים, למטבח או לביצוע המלאכות המוגדות בסעיף ג' לעיל, ובתנאי שגדלו של מבנה העזר אינו עולה על 15 מ"ר, גבהו אינו עולה על 3.00 מ', חמרי הגמר של המבנה הם עפ"י טבלת האזורים, וכי אין במגרש יותר מאשר מבנה עזר אחד לדונם. ו. שימושים אסורים : מוסכים, מחסנים מסחריים למכירה. עסקים העושים שימוש בחומרים מסוכנים כגון : חמרי הדברה ורעלים, אחסנת גרוטאות וכדומה.</p>
4.1.2	הוראות



5. טבלת זכויות והוראות בניה - מצב מוצע - חלק א'

קו בנין (מטר)	מספר קומות	גובה מבנה- מעל הכניסה הקובעת (מטר)	צפיפות יח"ד לדונם	מספר יח"ד	תכסית (% מתא שטח)	אחוזי בניה כוללים (%)	שטחי בניה (מ"ר)				גודל מגרש (מ"ר)	תאי שטח	שימוש	יעוד		
							מתחת לכניסה הקובעת		מעל הכניסה הקובעת						גודל מגרש כללי	
							שרות	עיקרי	שרות	עיקרי						
אחורי 3 (3)	3	3	5 (2)	20	12	16	50	167	2234	500 (1)	217	1517	1334	234	מגורים ב'	מגורים ב'
		1	4					17	230		50	180	1334	234	מסחר ומשרדים	מגורים ב'



תכנון זמין
מונה הדפסה 3



תכנון זמין
מונה הדפסה 3


5. טבלת זכויות והוראות בניה - מצב מוצע - חלק ב'

קו בנין (מטר)	תאי שטח	שימוש	יעוד
קדמי			
3 (4)	234	מגורים ב'	מגורים ב'
	234	מסחר ומשרדים	מגורים ב'

האמור בטבלה זו גובר, במקרה של סתירה, על הוראות כלליות אחרות, בין בהוראות התכנית ובין בתשריט המצב המוצע.
 גם בטבלה עצמה גוברת הוראה מפורטת על הוראה כללית
 שטחי הבניה המפורטים בטבלה שלעיל כוללים את כל שטחי הבניה המירביים בתכנית זו

הערות לטבלת זכויות והוראות בניה – מצב מוצע:

- (1) לצורך פתרונות חניה..
- (2) ועליית גג.
- (3) קומת מרתף בהתאם למסומן בתשריט מצב מוצע..
- (4) או כמסומן בתשריט..



תכנון זמין
מונה הדפסה 3



תכנון זמין
מונה הדפסה 3

6. הוראות נוספות

6.1	חניה
	<p>החניה תהיה עפ"י התקן התקף בעת מתן היתרי בניה אך לא פחות מהמוצע במסמכי התכנית. החניה תהיה בתחום המגרש.</p>

6.2	איכות הסביבה
	<p>א. שפכים - איכות השפכים המותרים למאסף המרכזי תהיה בהתאם לתקנים הנדרשים ע"י המשרד להגנת הסביבה, וברמה שלא תפגע בצנרת ובמתקנים. - קדם טיפול של השפכים שאינם תואמים את התקן הנדרש הנ"ל ייעשה במתקנים בתחום המגרש וזאת טרם חיבורם למערכת הציבורית. - לא יותרו פתרונות של בורות ספיגה וכיו"ב. - כל האמור לעיל ייעשה תוך מניעה מוחלטת של חדירת חומרים מזהמים לקרקע אל מערכות הניקוז ואו אל מי תיהום. - היתרי בניה יותנו בהצגת פתרונות / תכנית כאמור לעיל. - תהיה חובת התחברות לביוב הציבורי והפסקה מוחלטת בשימוש בורות סופגים ובזמן שתהיה מערכת הביוב הציבורי בפעולה. - טופס גמר יינתן ו/או שימוש יותרו רק לאחר בצוע בפועל של פתרון הביוב בהתאם לנ"ל.</p> <p>ב. איכות הסביבה: כל השימושים יעמדו בהוראות ובדיני איכות הסביבה ככל שיידרש ע"י הרשויות המוסמכות לרבות המשרד להגנת הסביבה, יותקנו אמצעים למניעת מפגעים סביבתיים תברואתיים, חזותיים או אחרים.</p> <p>ג. ניקוז: יותרו לפחות 15% שטחים חדירי מים מתוך שטח המגרש הכולל, במגמה לאפשר קליטת כמות גדולה ככל הניתן של מי נגר עילי וחלחולם לתת הקרקע בתחומי המגרש. השטחים חדירי מים אפשר שיהיו מגוננים או מצופים בחומר חדיר (כגון: חצץ, חלוקים וכד').</p> <p>ד. תברואה: יהיו בהתאם לדרישות משרד הבריאות בתנאי שלא יהוו מטרדים וזיהומים.</p> <p>ה. פסולת בניין: יש לפנות פסולת בניין לאתר מאושר ע"י המשרד להגנת הסביבה בהתאם לתקנה 16 (ג) לתקנות התכנון והבנייה התש"ל 1970.</p>

6.3	חיזוק מבנים, תמא/ 38
	<p>1. היתר לתוספות בניה למבנה קיים אשר נבנה שלא בהתאם לתקן ישראלי ת"י 413, יותנה בהבטחת עמידתו של המבנה כולו ביחד עם התוספת בפני רעידות אדמה, על פי דרישות ת"י 413, ומילוי אחר התנאים הבאים:</p> <p>א. הגשת חו"ד המתבססת על אבחון על-פי תקן ישראל ת"י 2413 (הנחיות לעריכת עמידות מבנים קיימים ברעידות אדמה ולחיזוקם) בדבר הצורך בחיזוק המבנה הקיים בפני רעידות אדמה.</p> <p>ב. על בקשה להיתר כאמור יחולו הוראות נוהל ביצוע בקרה הנדסית על בקשה להיתר הכוללת חיזוק מבנים בפני רעידות אדמה מכוח תמ"א 38 (נספח א' לחוזר מנכ"ל משרד הפנים "עידוד חיזוק מבנים מפני רעידות אדמה על פי תמ"א 38 ואמצעים נוספים" מיום 23 ביוני 2008).</p>



6.3	חיזוק מבנים, תמא / 38
	<p>2. היתר לשינוי יעוד או שימוש במבנים קיימים, יותנה בהתאמת השימוש המוצע במבנה לדרישות העמידות לכוחות סיסמיים כפי שנקבע בתקן ישראלי ת"י 413 בהתאם לייעודו החדש של המבנה.</p> <p>3. זכויות הבנייה הנוספות שהוענקו בתא שטח 2 לצורך חיזוק כנגד רעידות אדמה מותנות בביצוע חיזוק בפועל בתוך 24 חודשים, ומילוי אחר התנאים הבאים:</p> <p>א. הגשת חו"ד המתבססת על אבחון על-פי תקן ישראל ת"י 2413 (הנחיות לעריכת עמידות מבנים קיימים ברעידות אדמה ולחיזוקם) בדבר הצורך בחיזוק המבנה הקיים בפני רעידות אדמה.</p> <p>ב. על בקשה להיתר כאמור יחולו הוראות נוהל ביצוע בקרה הנדסית על בקשה להיתר הכוללת חיזוק מבנים בפני רעידות אדמה מכוח תמ"א 38 (נספח א' לחוזר מנכ"ל משרד הפנים "עידוד חיזוק מבנים מפני רעידות אדמה על פי תמ"א 38 ואמצעים נוספים" מיום 23 ביוני 2008).</p>



6.4	היטל השבחה
	הועדה המקומית תטיל ותגבה היטל השבחה בהתאם להוראות התוספת השלישית לחוק.

7.	ביצוע התכנית
-----------	---------------------

7.1	שלבי ביצוע
------------	-------------------

7.2	מימוש התכנית
------------	---------------------

תוך 5 שנים מיום אישורה למתן תוקף.



טבלת הקצאה

טופס 2 עמ' 1

(תקנה 5)

לתכנית מספר: 451-0678755



פרטי החלקות/המגרשים המוקצים									פרטי החלקות/המגרשים הקיימים									
חתימת הבעלים	החלקים בבעלות (%) (ב-)	שטח החלקה/המגרש (במ"ר)	מס' זהות/תאגיד	שם בעלים רשום	ייעוד	מס' תא שטח	חלקות/ חלק מחלקות	מס' גוש	החלקים בבעלות (%) (ב-)	שטח החלקה/המגרש (במ"ר)	שטח החלקה/המגרש הכולל בחלוקה החדשה (במ"ר)	מס' זהות/תאגיד	שם בעלים רשום	ייעוד	מס' מגרש	חלקות/ חלק מחלקות	מס' גוש	מס' ד'
	100	1334	52701117	ברא סרסור	מגורים ב'	234	3	8883	100	402	402	52701117	ברא סרסור	אזור מגורים ג	2	3	8883	1
									100	463	463	52701117	ברא סרסור	אזור מגורים ג	3	3	8883	2
									100	463	469	52701117	ברא סרסור	אזור מגורים ג	4	3	8883	3
																		4
																		5
		1334			סה"כ					1334	1334							סה"כ



תאריך

חתימת השמאי/עורך התכנית/המודד

מס' רישיון

שם שמאי המקרקעין/עורך התכנית/מודד בעל

רישיון כהגדרתו בפקודת המדידות



פרק 6 - לוח האזורים והוראות הבניה
 תכנית 4/3000/ק
 6.1 טבלת זכויות ומגבלות בניה:

הערות	קווי בניין (3)			גובה מירבי (2)		שטחי בניה באחוזים משטח המגרש (1)					מס' יחיד מירבי במגרש	רוחב חזית מגרש מזערית	גודל מגרש מזערי במ"ר	ייעוד קרקע	
	אחורי	צידי	קדמי	מטר	בקומה	שטחי שירות		שטח עיקרי							
						תת קרקעי	עילי (סה"כ)	מרתף	עילי בקומה	סה"כ					
בבנינים קיימים - קווי בניין עפ"י הקיים	3	3	3 או לפי תשריט	13	3 + קומה מפולשת	146%	10%	20%	20%	96%	32%	1 לקומה	18 או לפי הקיים	400	מגורים ג'
	4					161%	10%	20%	20%	111%	37%	2 לקומה		600	
בבנינים קיימים - קווי בניין עפ"י הקיים	3	3	3 או לפי תשריט	13	3 + קומה מפולשת	146%	10%	20%	25%	96%	32% - מסחר או מגורים בקומת הקרקע				מגורים ג' עם חזית מסחרית א'
	4					161%	10%	20%	25%	111%	37% - מסחר או מגורים בקומת הקרקע				
בבנינים קיימים - קווי בניין עפ"י הקיים	3	3	3 או לפי תשריט	13	3 + קומה מפולשת	146%	10%	20%	20%	96%	32% - מתוכנן עד 15% מסחר בק.ק. בלבד				מגורים ג' עם חזית מסחרית ב'
	4					161%	10%	20%	20%	111%	37% מתוכנן עד 15% מסחר בק.ק. בלבד				
בבנינים קיימים - קווי בניין עפ"י הקיים	על פי החלטת ועדה מקומית			3		165% או עפ"י /61א	10%	20%	-	135% או עפ"י /61א	45% או עפ"י /61א	1 לקומה		250 או עפ"י הקיים	מגורים ד' (עם או בלי חזית מסחרית)
	4	3	5 או לפי תשריט	13	3	230%	50%	20%	10%	150%	50%	-	45	2,000	שטח למרכז מסחרי
	4	5	5 או לפי תשריט	8	2	70%	10%	10%	-	50%	25%	-	20	500	שרותי דרך
	לפי תכנית בינוי באישור הועדה המקומית													שטח למבני ציבור	6.1.7
	לפי תכנית בינוי באישור הועדה המקומית													שטח ציבורי פתוח	6.1.8
	לפי תכנית בינוי באישור הועדה המקומית													שטח ספורט	6.1.9

- הערות:
- שטחי בניה אלה ממצים את כל אחוזי הבניה, כולל ההקלות שנקבעו בחוק.
 - גובה הבניינים נמדד מפני הקרקע הסופיים ועד פני הגג בגגות שטוחים, או עד קו המרזב בגגות משופעים.
 - הועדה המקומית רשאית להקטין את קווי הבניין ב-10% במקרים הבאים: מגרשים שצורתם אי-דגולרית, או מגרשים שקטנו כתוצאה מהפקעה, או במגרשים פינתיים.
 - באזורי המגורים, כל שימוש במרתף מעבר ל-50% מ"ר ייחשב כשימוש עיקרי.
 - במגרשים פינתיים יחשבו 2 המרווחים הפנינים לדרכים כמרווחים קדמיים, והמרווחים האחריים ייחשבו כמרווחי צד.