

הוראות התכנית

תכנית מס' 451-0648618

אישור מצב קיים

מרכז


מחוז

מרחב תכנון מקומי קסם

תכנית מפורטת

סוג תכנית

אישורים



ניתן לצפות במסמכי התכנית ובהחלטות בעניינה באתר תכנון זמין:

<http://mavat.moin.gov.il/MavatPS/Forms/SV3.aspx?ABC>

דברי הסבר לתכנית

מדובר במגרש 125/12 שבתחום תכנית מפורטת ק/3000/1 שאושרה על ידי הועדה המחוזית בעבר. המגרש הינו בשטח 1038 מ"ר.
התכנית המוצעת עניינה :
קביעת קווי בנין למבנה הקיים בהתאם למצב הקיים ובהתאם לקווי בנין בהתאם לתשריט מצב מוצע.
תוספת 208 מ"ר כשטחי בניה עיקריים .
שינוי הוראות בניה



תכנון זמין
מונה הדפסה 4



תכנון זמין
מונה הדפסה 4



תכנון זמין
מונה הדפסה 4

דף ההסבר מהווה רקע לתכנית ואינו חלק ממסמכיה הסטטוטוריים.

1. זיהוי וסיווג התכנית

שם התכנית ומספר התכנית	שם התכנית	אישור מצב קיים
------------------------	-----------	----------------

מספר התכנית	451-0648618
-------------	-------------

שטח התכנית	1.038 דונם
------------	------------

סיווג התכנית	סוג התכנית	תכנית מפורטת
--------------	------------	--------------

האם מכילה הוראות של תכנית מפורטת
כן

ועדת התכנון המוסמכת להפקיד את התכנית
מקומית

לפי סעיף בחוק
62 א (א) סעיף קטן 16, 62 א (א) סעיף קטן 4, 62 א (א) סעיף קטן 9

היתרים או הרשאות
תכנית שמכוחה ניתן להוציא היתרים או הרשאות

סוג איחוד וחלוקה
ללא איחוד וחלוקה

האם כוללת הוראות לענין תכנון תלת מימדי
לא



1.5 מקום התכנית

1.5.1 נתונים כלליים

קסם	מרחב תכנון מקומי
197225	קואורדינאטה X
669525	קואורדינאטה Y

1.5.2 תיאור מקום

1.5.3 רשויות מקומיות בתכנית והתייחסות לתחום הרשות, נפה

כפר קאסם - חלק מתחום הרשות: כפר קאסם

נפה פתח תקווה

1.5.4 כתובות שבהן חלה התכנית

כניסה	מספר בית	רחוב	ישוב
			כפר קאסם

שכונה מערבית

שכונה

1.5.5 גושים וחלקות בתכנית

מספר חלקות בחלקן	מספרי חלקות בשלמותן	חלק / כל הגוש	סוג גוש	מספר גוש
31, 125		חלק	מוסדר	8871

הכל על-פי הגבולות המסומנים בתשריט בקו הכחול.

1.5.6 גושים ישנים

לא רלוונטי

1.5.7 מגרשים / תאי שטח מתכניות קודמות שלא נרשמו כחלקות

מספר מגרש/תא שטח	מספר תוכנית
125/12	ק/3000 / 1

1.5.8 מרחבי תכנון גובלים בתכנית

לא רלוונטי



תכנון זמין
מונה הדפסה 4




תכנון זמין
מונה הדפסה 4



תכנון זמין
מונה הדפסה 4

1.6 יחס בין התכנית לבין תכניות מאושרות קודמות

תאריך	מס' עמוד בילקוט פרסומים	מספר ילקוט פרסומים	הערה ליחס	סוג יחס	מספר תכנית מאושרת
25/05/1997	3620	4525	תכנית זו אינה פוגעת בהוראות תכנית תמא/4 /4 .2. הוראות תכנית תמא/4 /4 2 תחולנה על תכנית זו.	כפיפות	תמא/4 /2
06/04/2003	2024	5172	תכנית זו משנה רק את המפורט בתכנית זו וכל יתר הוראות תכנית ק/3000 /1 ממשיכות לחול.	שינוי	ק/3000 /1



1.7 מסמכי התכנית

סוג המסמך	תחולה	קנה מידה	מספר עמודים / גליון	תאריך עריכה	עורך המסמך	תאריך יצירה	תיאור המסמך	נכלל בהוראות התכנית
הוראות התכנית	מחייב				כמאל בדיר			כן
תשריט מצב מוצע	מחייב	1: 250	1		כמאל בדיר		תשריט מצב מוצע	לא
זכויות בניה מאושרות	מנחה		1	28/05/2018	כמאל בדיר	28/05/2018		כן
חניה	מנחה	1: 250	1	28/05/2018	כמאל בדיר	05/09/2018		לא
מצב מאושר	רקע	1: 250	1	31/05/2018	כמאל בדיר	05/09/2018		לא

כל מסמכי התכנית מהווים חלק בלתי נפרד ממנה, משלימים זה את זה ויקראו כמקשה אחת. במקרה של סתירה בין המסמכים המחייבים לבין המנחים יגברו המסמכים המחייבים. במקרה של סתירה בין המסמכים המחייבים לבין עצמם תגברנה ההוראות על התשריטים



1.8 בעלי עניין/ בעלי זכויות בקרקע / עורך התכנית ובעלי מקצוע**1.8.1 מגיש התכנית**

מקצוע/ תואר	סוג	שם	מספר רשיון	שם תאגיד	ישוב	רחוב	בית	טלפון	פקס	דוא"ל
	פרטי	מופיד בדיר			כפר קאסם	(1)	2			

הערה למגיש התכנית:

(1) כתובת : שכונה מערבית.

1.8.2 יזם

סוג	שם	מספר רשיון	שם תאגיד	ישוב	רחוב	בית	טלפון	פקס	דוא"ל
פרטי	מופיד בדיר			כפר קאסם	(1)	2			

(1) כתובת : שכונה מערבית.

1.8.3 בעלי עניין בקרקע

סוג	תיאור	שם	מספר רשיון	שם תאגיד	ישוב	רחוב	בית	טלפון	פקס	דוא"ל
בעלים		מופיד בדיר			כפר קאסם	(1)	2			

(1) כתובת : שכונה מערבית.

1.8.4 עורך התכנית ובעלי מקצוע

מקצוע/ תואר	סוג	שם	מספר רשיון	שם תאגיד	ישוב	רחוב	בית	טלפון	פקס	דוא"ל
מהנדס	עורך ראשי	כמאל בדיר	38934	בדיר כמאל להנדסה	כפר קאסם	כפר קאסם		03-9370403		kamal377@w alla.com
מודד	מודד	אתיר צרצור	1433		כפר קאסם	(1)				

(1) כתובת : שכונה מערבית.



1.9 הגדרות בתכנית

לא רלוונטי



תכנון זמין
מונה הדפסה 4

כל מונח אשר לא הוגדר בתכנית זו, תהיה נודעת לו המשמעות הנתונה לו בחוק התכנון והבניה התשכ"ה – 1965 (להלן "החוק") או בתקנות שהותקנו מכוחו, וזאת בהיעדר כוונה אחרת משתמעת.

2. מטרת התכנית ועיקרי הוראותיה

2.1 מטרת התכנית

תוספת שטחי בניה.

קביעת קווי בניין.

2.2 עיקרי הוראות התכנית

-אישור קווי בניין למבנים הקיימים בהתאם למצב הקיים המסומן בתשריט מצב מוצע עפ"י סעיף בחוק 62 א(א) סעיף קטן 4.

-תוספת שטחי בניה עיקרים עפ"י סעיף בחוק 62א(א) סעיף קטן 16.

-הגדלת תכסית הבניה עפ"י סעיף בחוק 62א(א) סעיף קטן 9.



תכנון זמין
מונה הדפסה 4


3. טבלת יעודי קרקע ותאי שטח בתכנית

3.1 טבלת יעודי קרקע ותאי שטח בתכנית

יעוד	תאי שטח
מגורים ב'	100
סימון בתשריט	יעוד
להריסה	מגורים ב'
תאי שטח כפופים	100

3.2 טבלת שטחים

מצב מאושר		
יעוד	מ"ר	אחוזים
אזור מגורים ג	1,038	100
סה"כ	1,038	100



תכנון זמין
מונה הדפסה 4

מצב מוצע

אחוזים מחושב	מ"ר מחושב	יעוד	
100	1,036.38		מגורים ב'
100	1,036.38	סה"כ	



4. יעודי קרקע ושימושים

4.1	מגורים ב'
4.1.1	<p>שימושים</p> <p>א. מגורים.</p> <p>ב. משרדים, סדנאות וחדרי עבודה לבעלי מקצועות חופשיים המתגוררים באותו מגרש, שאינם גורמים למטרדים סביבתיים.</p> <p>ג. מלאכות בית המעסיקות את בני המשפחה או המשפחות המתגוררות באותו מגרש, ובתנאי שמהנדס הועדה המקומית אישר כי העיסוק במלאכות אלה איננו מייצר מטרדים סביבתיים (רעש, רעידות, אבק, ריחות, לכלוך, מטרדי תנועה וחניה, עשן, מטרדים חזותיים וכיו"ב) וכי שעות הפעילות לא יחרגו מ- 7.00 עד 19.00 .</p> <p>ד. מבנה חניה.</p> <p>ה. מבנה עזר לאיחסון, לשרותים, למטבח או לביצוע המלאכות המוגדות בסעיף ג' לעיל, ובתנאי שגדלו של מבנה העזר אינו עולה על 15 מ"ר, גבהו אינו עולה על 3.00 מ', חמרי הגמר של המבנה הם עפ"י טבלת האזורים, וכי אין במגרש יותר מאשר מבנה עזר אחד לדונם.</p> <p>ו. שימושים אסורים : מוסכים, מחסנים מסחריים למכירה. עסקים העושים שימוש בחומרים מסוכנים כגון : חמרי הדברה ורעלים, אחסנת גרוטאות וכדומה.</p>
4.1.2	הוראות



תכנון זמין
מונה הדפסה 4



תכנון זמין
מונה הדפסה 4



תכנון זמין
מונה הדפסה 4

5. טבלת זכויות והוראות בניה - מצב מוצע

קו בנין (מטר)	מספר קומות	גובה מבנה- מעל הכניסה הקובעת (מטר)	מספר יח"ד	תכסית (% מתא שטח)	שטחי בניה (מ"ר)				גודל מגרש (מ"ר)	תאי שטח	יעוד			
					מעל הכניסה הקובעת		מתחת לכניסה הקובעת							
					עיקרי	שרות	עיקרי	שרות	גודל מגרש כללי					
קדמי (1)	אחורי (1)	צידי- שמאלי (1)	צידי- ימני (1)	מעל הכניסה הקובעת 4	13	6	55	103	208	208	1360	1038	100	מגורים ב'

האמור בטבלה זו גובר, במקרה של סתירה, על הוראות כלליות אחרות, בין בהוראות התכנית ובין בתשריט המצב המוצע.
 גם בטבלה עצמה גוברת הוראה מפורטת על הוראה כללית
 שטחי הבניה המפורטים בטבלה שלעיל כוללים את כל שטחי הבניה המירביים בתכנית זו

הערות לטבלת זכויות והוראות בניה – מצב מוצע:

(1) כמסומן בתשריט.



תכנון זמין
מונה הדפסה 4



תכנון זמין
מונה הדפסה 4

6. הוראות נוספות

6.1	חניה
	החניה תהיה עפ"י התקן התקף בעת מתן היתרי בניה אך לא פחות מהמוצע במסמכי התכנית. החניה תהיה בתחום המגרש.

6.2	איכות הסביבה
	<p>א. שפכים - איכות השפכים המותרים למאסף המרכזי תהיה בהתאם לתקנים הנדרשים ע"י המשרד להגנת הסביבה, וברמה שלא תפגע בצנרת ובמתקנים. קדם טיפול של השפכים שאינם תואמים את התקן הנדרש הנ"ל ייעשה במתקנים בתחום המגרש וזאת טרם חיבורם למערכת הציבורית.</p> <p>- כל האמור לעיל ייעשה תוך מניעה מוחלטת של חדירת חומרים מזהמים לקרקע אל מערכות הניקוז ו/או אל מי תיהום.</p> <p>- היתרי בניה יותנו בהצגת פתרונות / תכנית כאמור לעיל.</p> <p>- תהיה חובת התחברות לביוב הציבורי והפסקה מוחלטת בשימוש בורות סופגים ובזמן שתהיה מערכת הביוב הציבורי בפעולה.</p> <p>- מתן טופס גמר יותנה בהתחברות לביוב העירוני.</p> <p>- בהוספת מערכות ביוב חדשות בשטח התכנית יש לתכנן בהתאם לדרישות מחמירות של משרד הבריאות בתחום רגיש מבחינה הידרולוגית.</p> <p>תנאי למתן היתר בנייה יהיה קבלת חוות דעת לשכת הבריאות הנפתית בנושא תכנון מערכות ביוב.</p> <p>ב. איכות הסביבה כל השימושים יעמדו בהוראות ובדיני איכות הסביבה ככל שיידרש ע"י הרשויות המוסמכות לרבות המשרד להגנת הסביבה, יותקנו אמצעים למניעת מפגעים סביבתיים תברואתיים, חזותיים או אחרים.</p> <p>ג. ניקוז יוותרו לפחות 15% שטחים חדירי מים מתוך שטח המגרש הכולל, במגמה לאפשר קליטת כמות גדולה ככל הניתן של מי נגר עילי וחלחולם לתת הקרקע בתחומי המגרש. שטחים חדירי מים אפשר שיהיו מגוונים או מצופים בחומר חדיר (כגון: חצץ, חלוקים וכד'). ניתן יהיה להותיר פחות מ- 15% שטחים חדירי מים משטח המגרש, אם יותקנו בתחומי המגרש מתקני החדרה כגון: בורות חלחול, תעלות חלחול, קידוחי החדרה, אשר יאפשרו קליטת מי הנגר העילי בתחומי המגרש בהיקף הנדרש.</p> <p>תנאי להוצאת היתרי בניה ? אישור מהנדס הועדה המקומית לפתרון הנגר עפ"י הנחיה זו.</p> <p>ד. תברואה יהיו בהתאם לדרישות משרד הבריאות בתנאי שלא יהוו מטרדים וזיהומים.</p> <p>ה. פסולת בניין יש לפנות פסולת בניין לאתר מאושר ע"י המשרד להגנת הסביבה בהתאם לתקנה 16 (ג) לתקנות התכנון והבנייה התש"ל 1970.</p> <p>ו. ביוב מערכת ביוב תתוכנן בהתאם לדרישות המחמירות של משרד הבריאות בנושא הנחת צנרת ביוב ברדיוס מגן.</p>

6.3	חיזוק מבנים, תמא/ 38
	<p>1. היתר לתוספות בניה למבנה קיים אשר נבנה שלא בהתאם לתקן ישראלי ת"י 413, יותנה בהבטחת עמידתו של המבנה כולו ביחד עם התוספת בפני רעידות אדמה, על פי דרישות ת"י 413, ומילוי אחר התנאים הבאים:</p> <p>א. הגשת חו"ד המתבססת על אבחון על-פי תקן ישראל ת"י 2413 (הנחיות לעריכת עמידות</p>

<p>חיזוק מבנים, תמ"א / 38</p>	<p>6.3</p>
<p>מבנים קיימים ברעידות אדמה ולחיזוקם) בדבר הצורך בחיזוק המבנה הקיים בפני רעידות אדמה.</p> <p>ב. על בקשה להיתר כאמור יחולו הוראות נוהל ביצוע בקרה הנדסית על בקשה להיתר הכוללת חיזוק מבנים בפני רעידות אדמה מכוח תמ"א 38 (נספח א' לחוזר מנכ"ל משרד הפנים "עידוד חיזוק מבנים מפני רעידות אדמה על פי תמ"א 38 ואמצעים נוספים" מיום 23 ביוני 2008).</p> <p>2. היתר לשינוי יעוד או שימוש במבנים קיימים, יותנה בהתאמת השימוש המוצע במבנה לדרישות</p> <p>העמידות לכוחות סיסמיים כפי שנקבע בתקן ישראלי ת"י 413 בהתאם לייעודו החדש של המבנה.</p> <p>3. זכויות הבנייה הנוספות שהוענקו בתא שטח 2 לצורך חיזוק כנגד רעידות אדמה מותנות בביצוע חיזוק</p> <p>בפועל בתוך 24 חודשים, ומילוי אחר התנאים הבאים:</p> <p>א. הגשת חו"ד המתבססת על אבחון על-פי תקן ישראל ת"י 2413 (הנחיות לעריכת עמידות מבנים קיימים ברעידות אדמה ולחיזוקם) בדבר הצורך בחיזוק המבנה הקיים בפני רעידות אדמה.</p> <p>ב. על בקשה להיתר כאמור יחולו הוראות נוהל ביצוע בקרה הנדסית על בקשה להיתר הכוללת חיזוק מבנים בפני רעידות אדמה מכוח תמ"א 38 (נספח א' לחוזר מנכ"ל משרד הפנים "עידוד חיזוק מבנים מפני רעידות אדמה על פי תמ"א 38 ואמצעים נוספים" מיום 23 ביוני 2008).</p>	
<p>היטל השבחה</p>	<p>6.4</p>
<p>הועדה המקומית תטיל ותגבה היטל השבחה בהתאם להוראות התוספת השלישית לחוק.</p>	

7. ביצוע התכנית

7.1 שלבי ביצוע

7.2 מימוש התכנית

תוך 5 שנים מיום אישורה למתן תוקף.



למכירת 1/3000 ק

פרק 6 - לוח האזורים והוראות הבניה

6.1 טבלת זכויות ומגבלות בניה:

הערות	קווי בניין (3)			גובה מירבי (2)		שטחי בניה באחוזים משטח המגרש (1)					מס' יחיד מירבי במגרש	רוחב חזית מגרש מזערית	גודל מגרש מזערי במ"ר	ייעוד קרקע	
	אחוזי	צידי	קדמי	בקומה	מטר	סה"כ	שטחי שירות			שטח עיקרי					
							תת	עילי	מרתף	סה"כ					בקומה
בבנינים קיימים - קווי בניין עפ"י הקיים	3	3	3 או לפי תשריט	+ 3 קומה מפולשת	13	146%	10%	20%	20%	96%	32%	1 לקומה	18 או לפי הקיים	400	מגורים ג'
	4					161%	10%	20%	20%	111%	37%	2 לקומה		600	
בבנינים קיימים - הקיים	3	3	3 או לפי תשריט	+ 3 קומה מפולשת	13	146%	10%	20%	25%	96%	32% - מסחר או מגורים בקומת הקרקע				מגורים ג' עם חזית מסחרית א'
	4					161%	10%	20%	25%	111%	37% - מסחר או מגורים בקומת הקרקע				
בבנינים קיימים - הקיים	3	3	3 או לפי תשריט	+ 3 קומה מפולשת	13	146%	10%	20%	20%	96%	32% - מתוכם עד 15% מסחר בק.ק. בלבד				מגורים ג' עם חזית מסחרית ב'
	4					161%	10%	20%	20%	111%	37% מתוכם עד 15% מסחר בק.ק. בלבד				
בבנינים קיימים - קווי בניין עפ"י הקיים			על פי החלטת ועדה המקומית		11	165%	10%	20%	-	135%	45% או עפ"י א"מ/61א בתחומי התכנית	1 לקומה		250 או עפ"י הקיים	מגורים ד' (עם או בלי חזית מסחרית)
	4	3	5 או לפי תשריט		13	230%	50%	20%	10%	150%	50%	-	45	2,000	שטח למרכז מסחרי
	4	5	5 או לפי תשריט		8	70%	10%	10%	-	50%	25%	-	20	500	שרותי דרך
															שטח למבני ציבור
															שטח ציבורי פתוח
															שטח ספורט

- הערות: 1. שטחי בניה אלה ממצים את כל אחוזי הבניה, כולל החקלות שנקבעו בחוק.
2. גובה ובניינים נמדד מפני הקרקע הסופיים ועד פני הגג בנגות שטוחים, או עד קו המרזב בנגות משופעים.
3. הועדה המקומית רשאית להקטין את קווי הבניין ב-10% במקרים הבאים: מגרשים שקטנו כתוצאה מהמקעה, או במגרשים פינתיים.
4. באזורי המגורים, כל שימוש במרתף מעבר ל-50 מ"ר ייחשב כשימוש עיקרי.
5. במגרשים פינתיים יחשבו 2 המרווחים הפונים לדרכים כמרווחים קיימים, והמרווחים האחרים ייחשבו כמרווחי צד.