

הוראות התכנית

תכנית מס' 414-0721472

קווי בניין - רח/מק/2000/פ


מחוז

מרכז

מרחב תכנון מקומי רחובות

סוג תכנית
תכנית מתאר מקומית

אישורים



ניתן לצפות במסמכי התכנית ובהחלטות בעניינה באתר תכנון זמין:

<http://mavat.moin.gov.il/MavatPS/Forms/SV3.aspx?ABC>

דברי הסבר לתכנית

התכנית מבקשת בכל מגרש המיועד למגורים שהתבע הראשית לא קובעת קווי בניין או שנותנת הוראה חלקית לעניין קווי בניין- קווי בניין יהיו: 5 מ' לחזית, 4 מ' לצד ו- 6 מ' לאחור.



תכנון זמין
מונה הדפסה 10



תכנון זמין
מונה הדפסה 10



תכנון זמין
מונה הדפסה 10

דף ההסבר מהווה רקע לתכנית ואינו חלק ממסמכיה הסטטוטוריים.

1. זיהוי וסיווג התכנית

שם התכנית 1.1 שם התכנית ומספר התכנית

קווי בניין - רח/מק/2000/פ

שם התכנית ומספר התכנית

414-0721472

מספר התכנית

18,500 דונם

1.2 שטח התכנית

תכנית מתאר מקומית

סוג התכנית

1.4 סיווג התכנית

האם מכילה הוראות של תכנית מפורטת כן

ועדת התכנון המוסמכת להפקיד את התכנית מקומית

לפי סעיף בחוק 62א (א) סעיף קטן 4

היתרים או הרשאות תכנית שמכוחה ניתן להוציא היתרים או הרשאות

סוג איחוד וחלוקה ללא איחוד וחלוקה

האם כוללת הוראות לענין תכנון תלת מימדי לא



1.5 מקום התכנית

רחובות	מרחב תכנון מקומי	1.5.1 נתונים כלליים
182000	קואורדינאטה X	
645000	קואורדינאטה Y	

1.5.2 תיאור מקום כל מרחב תכנון מקומי רחובות

1.5.3 רשויות מקומיות בתכנית והתייחסות לתחום הרשות, נפה

רחובות - חלק מתחום הרשות : רחובות

נפה רחובות

1.5.4 כתובות שבהן חלה התכנית

שכונה

1.5.5 גושים וחלקות בתכנית

מספר גוש	סוג גוש	חלק / כל הגוש	מספרי חלקות בשלמותן	מספרי חלקות בחלקן
2643, 2645, 2651, 3652	מוסדר	חלק		
3657-3658, 3679-3680, 3699				
3766-3767, 3770, 3778, 3791				
3798, 3816				
3651-3655, 3653-3656, 3659	מוסדר	כל הגוש		
3678, 3683-3688, 3690				
3694-3698, 3700-3705				
3733-3735, 3769, 3779, 3790				
4536, 4545, 4730, 4760, 5478				
5713-5714, 5811, 5908, 5910				
5914				

* גושים וחלקות הוקלדו ידנית.
הכל על-פי הגבולות המסומנים בתשריט בקו הכחול.

1.5.6 גושים ישנים

לא רלוונטי

1.5.7 מגרשים / תאי שטח מתכניות קודמות שלא נרשמו כחלקות

לא רלוונטי

1.5.8 מרחבי תכנון גובלים בתכנית

גזר, נס ציונה, שורקות





תכנון זמין
מונה הדפסה 10



תכנון זמין
מונה הדפסה 10



תכנון זמין
מונה הדפסה 10

1.6 יחס בין התכנית לבין תכניות מאושרות קודמות

תאריך	מס' עמוד בילקוט פרסומים	מספר ילקוט פרסומים	הערה ליחס	סוג יחס	מספר תכנית מאושרת
16/08/2007	3916	5704	תכנית זו כפופה להוראות תכנית תמא/ 34 / ב / 4 . הוראות תכנית תמא/ 34 / ב / 4 תחולנה על תכנית זו.	כפיפות	תמא/ 34 / ב / 4
25/05/1997	3620	4525	תכנית זו כפופה להוראות תכנית תמא/ 4 / 2 . הוראות תכנית תמא/ 4 / 2 תחולנה על תכנית זו.	כפיפות	תמא/ 4 / 2

הערה לטבלה:

התכנית גוברת על כל תכנית נקודתית אחרת אשר קיבלה תוקף לפניו ובלבד שלא מרעה.



1.7 מסמכי התכנית

סוג המסמך	תחולה	קנה מידה	מספר עמודים / גליון	תאריך עריכה	עורך המסמך	תאריך יצירה	תיאור המסמך	נכלל בהוראות התכנית
הוראות התכנית	מחייב							כן
תשריט מצב מוצע	מחייב	1: 20000	1		הועדה המקומית לתכנון ובנייה רחובות		תשריט מצב מוצע	לא
מצב מאושר	רקע	1: 20000		22/01/2019		09: 26 28/01/2019	תשריט מצב מאושר	לא

כל מסמכי התכנית מהווים חלק בלתי נפרד ממנה, משלימים זה את זה ויקראו כמקשה אחת. במקרה של סתירה בין המסמכים המחייבים לבין המנחים יגברו המסמכים המחייבים. במקרה של סתירה בין המסמכים המחייבים לבין עצמם תגברנה ההוראות על התשריטים



1.8 בעלי עניין/ בעלי זכויות בקרקע /עורך התכנית ובעלי מקצוע**1.8.1 מגיש התכנית**

מקצוע/ תואר	סוג	שם	מספר רשיון	שם תאגיד	ישוב	רחוב	בית	טלפון	פקס	דוא"ל
	ועדה מקומית	ועדה מקומית		הועדה המקומית לתכנון ובנייה רחובות	רחובות	ביל"ו	2	08-9392260	08-9392261	dina@rehovot.muni.il

1.8.2 יזם

סוג	שם	מספר רשיון	שם תאגיד	ישוב	רחוב	בית	טלפון	פקס	דוא"ל
ועדה מקומית	ועדה מקומית		הועדה המקומית לתכנון ובנייה רחובות	רחובות	ביל"ו	2	08-9392260	08-9392261	dina@rehovot.muni.il

1.8.3 בעלי עניין בקרקע**1.8.4 עורך התכנית ובעלי מקצוע**

תכנון זמין
מונה הדפסה 10



תכנון זמין
מונה הדפסה 10

מקצוע/ תואר	סוג	שם	מספר רשיון	שם תאגיד	ישוב	רחוב	בית	טלפון	פקס	דוא"ל
	עורך ראשי			הועדה המקומית לתכנון ובנייה רחובות	רחובות	ביל"ו	2	08-9392260	08-9392261	dina@rehovot.muni.il
מודד מוסמך	מודד	עיריית פינקס	780		גבעת שמואל	בן גוריון	20	03-6355773	03-5345938	mail@pinkas.co.il



תכנון זמין
מונה הדפסה 10



תכנון זמין
מונה הדפסה 10

1.9 הגדרות בתכנית

בתכנית זו יהא לכל מונח מהמונחים המפורטים להלן הפרוש המופיע בצד ההגדרה, אלא אם כן משתמע אחרת מהוראות התכנית או מהקשר הדברים.

מונח	הגדרת מונח
תכנית זו	תכנית 414-0721472

כל מונח אשר לא הוגדר בתכנית זו, תהיה נודעת לו המשמעות הנתונה לו בחוק התכנון והבניה התשכ"ה – 1965 (להלן "החוק") או בתקנות שהותקנו מכוחו, וזאת בהיעדר כוונה אחרת משתמעת.

**2. מטרת התכנית ועיקרי הוראותיה****2.1 מטרת התכנית**

קביעת קווי בניין.


2.2 עיקרי הוראות התכנית

בכל מגרש המיועד למגורים בתחום מרחב התכנון העירוני, אשר בו התב"ע החלה במקום לא קובעת קווי בניין או נותנת הוראה חלקית לעניין קווי בניין - קווי הבניין יהיו: 5 מ' לחזית, 4 מ' לצד ו- 6 מ' לאחור, לפי סעיף 62א (א) סעיף קטן 4 לחוק.



3. טבלת יעודי קרקע ותאי שטח בתכנית

3.1 טבלת יעודי קרקע ותאי שטח בתכנית



תכנון זמין
מונה הדפסה 10

יעוד	תאי שטח
יעוד עפ"י תכנית מאושרת אחרת	1

3.2 טבלת שטחים

מצב מאושר

יעוד	מ"ר	אחוזים
עפ"י תכניות מאושרות אחרות	18,500	100
סה"כ	18,500	100

מצב מוצע



תכנון זמין
מונה הדפסה 10


יעוד	מ"ר מחושב	אחוזים מחושב
יעוד עפ"י תכנית מאושרת אחרת	18,454,199.76	100
סה"כ	18,454,199.76	100



תכנון זמין
מונה הדפסה 10

4. יעודי קרקע ושימושים**4.1 יעוד עפ"י תכנית מאושרת אחרת****4.1.1 שימושים**

עפ"י תכניות בתוקף החלות על החלקות.

4.1.2 הוראות

תכנון זמין
מונה הדפסה 10



תכנון זמין
מונה הדפסה 10



תכנון זמין
מונה הדפסה 10

5. טבלת זכויות והוראות בניה

לא רלוונטי



תכנון זמין
מונה הדפסה 10



תכנון זמין
מונה הדפסה 10

6. הוראות נוספות**6.1 גובה מבנים ו/או בטיחות טיסה**

1. על תחום התכנית חלות ההגבלות כפי שנקבעו בתמ"א 2/4, תכנית מתאר ארצית חלקית לנמל התעופה בן גוריון (להלן התמ"א) לרבות הגבלות בניה לגובה ומזעור סכנת ציפורים לתעופה. התמ"א על מסמכיה תהא עדיפה וגוברת על תכנית זו ולא יינתן היתר בניה או הקלה מכוח תכנית זו אשר יעמוד בסתירה למסמכי התמ"א.
2. הגובה המרבי המותר להניח לרבות עבור מנופים ועגורנים בזמן הבניה לא יחרוג מן הקבוע בהגבלות הבניה בגין בטיחות טיסה לנמל בן גוריון.
3. הגובה המרבי להקמת תרנים, אנטנות, ארובות וכיו"ב המוגדרים "מכשולים דקיקים" יהיה תואם את הגבלות הבניה המוגדרות בפרק ד' לתמ"א 2/4.
4. תנאי למתן היתר בניה למבנים שגובהם הכולל עולה על 60 מ' מעל פני הקרקע בתחום התוכנית הינו אישור רשות התעופה האזרחית.
5. אין להקים מנופים ועגורנים בתחום התכנית שגובהם עולה על 60 מ' מעל פני הקרקע ללא אישור רשות התעופה האזרחית.

6.2 היטל השבחה

הועדה המקומית תטיל ותגבה היטל השבחה על בעלי הקרקע בהתאם לחוק.

7. ביצוע התכנית**7.1 שלבי ביצוע****7.2 מימוש התכנית**

מיד עת מתן תוקף לתכנית.

