

הוראות התכנית

תכנית מס' 451-0716811

שינוי הוראות בניה - מנאל דסוקי

מרכז


מחוז

מרחב תכנון מקומי קסם

תכנית מפורטת

סוג תכנית

אישורים



ניתן לצפות במסמכי התכנית ובהחלטות בעניינה באתר תכנון זמין:

<http://mavat.moin.gov.il/MavatPS/Forms/SV3.aspx?ABC>

דברי הסבר לתכנית

התכנית עניינה :

- קביעת בניין להריסה במטרה להקמת מבנה מגורים וניצול שטחי הבניה בצורה מיטבית.
- שינוי בקווי בניין
- הוספת 50 מ"ר שטחי בניה עיקריים
- הוספת יחידת דיור, סה"כ במגרש יהיו 4 יחידות דיור.
- העברת שטחי בניה עיקריים מקומה תת קרקעית לקומות מעל.
- הוספת 195 מ"ר שטחי בניה תת קרקעיים לפתרונות חניה.



תכנון זמין
מונה הדפסה 4



תכנון זמין
מונה הדפסה 4



תכנון זמין
מונה הדפסה 4

דף ההסבר מהווה רקע לתכנית ואינו חלק ממסמכיה הסטטוטוריים.

1. זיהוי וסיווג התכנית

1.1 שם התכנית ומספר התכנית שם התכנית

שינוי הוראות בניה - מנאל דסוקי

מספר התכנית 451-0716811

1.2 שטח התכנית 0.481 דונם

1.4 סיווג התכנית סוג התכנית תכנית מפורטת

האם מכילה הוראות של תכנית מפורטת כן

ועדת התכנון המוסמכת להפקיד את התכנית מקומית

לפי סעיף בחוק
 א62 (א) (16) (א) (1), א62 (א) סעיף קטן 15, א62 (א) סעיף קטן 19, א62 (א) סעיף קטן 4, א62 (א) סעיף קטן 8, א62 (א) סעיף קטן 9

היתרים או הרשאות תכנית שמכוחה ניתן להוציא היתרים או הרשאות

סוג איחוד וחלוקה ללא איחוד וחלוקה

האם כוללת הוראות לענין תכנון תלת מימדי לא



1.5 מקום התכנית

1.5.1 נתונים כלליים

מרחב תכנון מקומי	קסם
קואורדינאטה X	198715
קואורדינאטה Y	669505

1.5.2 תיאור מקום

שכונה מזרחית צפונית לכביש סולטאני

1.5.3 רשויות מקומיות בתכנית והתייחסות לתחום הרשות, נפה

כפר קאסם - חלק מתחום הרשות: כפר קאסם

נפה פתח תקווה

1.5.4 כתובות שבהן חלה התכנית

שכונה מזרחית

1.5.5 גושים וחלקות בתכנית

מספר גוש	סוג גוש	חלק / כל הגוש	מספרי חלקות בשלמותן	מספרי חלקות בחלקן
8870	מוסדר	חלק		139

הכל על-פי הגבולות המסומנים בתשריט בקו הכחול.

1.5.6 גושים ישנים

לא רלוונטי

1.5.7 מגרשים / תאי שטח מתכניות קודמות שלא נרשמו כחלקות

מספר תוכנית	מספר מגרש/תא שטח
ק/3000 / 1	139/2

1.5.8 מרחבי תכנון גובלים בתכנית

לא רלוונטי



תכנון זמין
מונה הדפסה 4



תכנון זמין
מונה הדפסה 4



תכנון זמין
מונה הדפסה 4

1.6 יחס בין התכנית לבין תכניות מאושרות קודמות

תאריך	מס' עמוד בילקוט פרסומים	מספר ילקוט פרסומים	הערה ליחס	סוג יחס	מספר תכנית מאושרת
25/05/1997	3620	4525	תכנית זו אינה פוגעת בהוראות תכנית תמא/4 /2. הוראות תכנית תמא/4 /2 תחולנה על תכנית זו.	כפיפות	תמא/4 /2
06/04/2003	2024	5172	תכנית זו משנה רק את המפורט בתכנית זו וכל יתר הוראות תכנית ק/3000 /1 ממשיכות לחול.	שינוי	ק/3000 /1



1.7 מסמכי התכנית

נכלל בהוראות התכנית	תיאור המסמך	תאריך יצירה	עורך המסמך	תאריך עריכה	מספר עמודים / גליון	קנה מידה	תחולה	סוג המסמך
כן			אחסאן בדיר				מחייב	הוראות התכנית
לא	תשריט מצב מוצע		אחסאן בדיר		1	1: 250	מחייב	תשריט מצב מוצע
כן		00: 10 07/01/2019	אחסאן בדיר	07/01/2019	1		מחייב	זכויות בניה מאושרות
לא		23: 35 24/01/2019	אחסאן בדיר	20/01/2019	1	1: 250	רקע	מצב מאושר

כל מסמכי התכנית מהווים חלק בלתי נפרד ממנה, משלימים זה את זה ויקראו כמקשה אחת. במקרה של סתירה בין המסמכים המחייבים לבין המנחים יגברו המסמכים המחייבים. במקרה של סתירה בין המסמכים המחייבים לבין עצמם תגברנה ההוראות על התשריטים



1.8 בעלי עניין/ בעלי זכויות בקרקע /עורך התכנית ובעלי מקצוע

1.8.1 מגיש התכנית

מקצוע/ תואר	סוג	שם	מספר רשיון	שם תאגיד	ישוב	רחוב	בית	טלפון	פקס	דוא"ל
	פרטי	מנאל דסוקי			כפר קאסם (1)			054-9740159	054-9740159	

הערה למגיש התכנית:

(1) כתובת: רח' סולטאני - כפר קאסם.

1.8.2 יזם

סוג	שם	מספר רשיון	שם תאגיד	ישוב	רחוב	בית	טלפון	פקס	דוא"ל
פרטי	מנאל דסוקי			כפר קאסם (1)			054-9740159	054-9740159	

(1) כתובת: רח' סולטאני - כפר קאסם.

1.8.3 בעלי עניין בקרקע

הערה כללית לבעלי עניין בקרקע: התכנית כוללת קרקע בבעלות מדינת ישראל

1.8.4 עורך התכנית ובעלי מקצוע

מקצוע/ תואר	סוג	שם	מספר רשיון	שם תאגיד	ישוב	רחוב	בית	טלפון	פקס	דוא"ל
ה. בניין	עורך ראשי	אחסאן בדיר	24995		כפר קאסם (1)			03-9071468	03-9071468	ehsanb2@walla.com
מודד מוסמך	מודד	מועאד בדיר	1426		כפר קאסם (2)			03-5074901	03-5074901	badiermoad@gmail.com

(1) כתובת: רח' אלקודס 10.

(2) כתובת: ת"ד 23, כפר קאסם.



1.9 הגדרות בתכנית

לא רלוונטי



תכנון זמין
מונה הדפסה 4

כל מונח אשר לא הוגדר בתכנית זו, תהיה נודעת לו המשמעות הנתונה לו בחוק התכנון והבניה התשכ"ה – 1965 (להלן "החוק") או בתקנות שהותקנו מכוחו, וזאת בהיעדר כוונה אחרת משתמעת.

2. מטרת התכנית ועיקרי הוראותיה

2.1 מטרת התכנית

קביעת מבנה להריסה, הוספת שטחי בניה, ושינוי בקווי בניין

2.2 עיקרי הוראות התכנית

קביעת מבנה להריסה עפ"י סעיף בחוק 62א (א) סעיף קטן 19.

הוספת יחידת דיור עפ"י סעיף בחוק 62א (א) סעיף קטן 8.

הוספת שטחי בניה עיקריים עפ"י סעיף בחוק 62א (א) סעיף קטן 16 (1).

הוספת שטחי שטחי שירות תת קרקעיים עפ"י סעיף בחוק 62א (א) סעיף קטן 15.

העברת שטחי בניה עיקריים מקומה תת קרקעית לקומות מעל לקרקע עפ"י סעיף בחוק 62א (א) סעיף קטן 9.

קביעת קווי בניין עפ"י סעיף בחוק 62א (א) סעיף קטן 4.



תכנון זמין
מונה הדפסה 4




תכנון זמין
מונה הדפסה 4

3. טבלת יעודי קרקע ותאי שטח בתכנית

3.1 טבלת יעודי קרקע ותאי שטח בתכנית

יעוד	תאי שטח	
מגורים ב'	2	
סימון בתשריט להריסה	יעוד	תאי שטח כפופים
	מגורים ב'	2



3.2 טבלת שטחים

מצב מאושר		
אחוזים	מ"ר	יעוד
100	481	אזור מגורים ג'
100	481	סה"כ

מצב מוצע		
אחוזים מחושב	מ"ר מחושב	יעוד
100	479.27	מגורים ב'
100	479.27	סה"כ



4. יעודי קרקע ושימושים

4.1	מגורים ב'
4.1.1	שימושים
	<p>א. מגורים.</p> <p>ב. משרדים, סדנאות וחדרי עבודה לבעלי מקצועות חופשיים המתגוררים באותו מגרש, שאינם גורמים למטרדים סביבתיים.</p> <p>ג. מלאכות בית המעסיקות את בני המשפחה או המשפחות המתגוררות באותו מגרש, ובתנאי שמהנדס הועדה המקומית אישר כי העיסוק במלאכות אלה איננו מייצר מטרדים סביבתיים (רעש, רעידות, אבק, ריחות, לכלוך, מטרדי תנועה וחניה, עשן, מטרדים חזותיים וכיו"ב) וכי שעות הפעילות לא יחרגו מ- 7.00 עד 19.00 .</p> <p>ד. מבנה חניה.</p> <p>ה. מבנה עזר לאיחסון, לשרותים, למטבח או לביצוע המלאכות המוגדות בסעיף ג' לעיל, ובתנאי שגדלו של מבנה העזר אינו עולה על 15 מ"ר, גבהו אינו עולה על 3.00 מ', חמרי הגמר של המבנה הם עפ"י טבלת האזורים, וכי אין במגרש יותר מאשר מבנה עזר אחד לדונם.</p>
4.1.2	הוראות



תכנון זמין
מונה הדפסה 4



תכנון זמין
מונה הדפסה 4



תכנון זמין
מונה הדפסה 4

5. טבלת זכויות והוראות בניה - מצב מוצע - חלק א'

קו בנין (מטר)	מספר קומות			גובה מבנה- מעל הכניסה הקובעת (מטר)	צפיפות יח"ד לדונם	מספר יח"ד	תכסית (% מתא שטח)	אחוזי בניה כוללים (%)	שטחי בניה (מ"ר)				גודל מגרש (מ"ר)	תאי שטח	שימוש	יעוד	
	מעל הכניסה הקובעת (1) 4	צידני- ימני	צידני- שמאלי						אחורי	מתחת לכניסה הקובעת		מעל הכניסה הקובעת					גודל מגרש כללי
										שרות	עיקרי	שרות	עיקרי				
2	2.7	2.7	2	15	8.31	4	57	197	947	243	0	96	608	481	2	מגורים ב'	מגורים ב'



תכנון זמין
מונה הדפסה 4



תכנון זמין
מונה הדפסה 4

5. טבלת זכויות והוראות בניה - מצב מוצע - חלק ב'


קו בנין (מטר)	תאי שטח	שימוש	יעוד
קדמי 3	2	מגורים ב'	מגורים ב'

האמור בטבלה זו גובר, במקרה של סתירה, על הוראות כלליות אחרות, בין בהוראות התכנית ובין בתשריט המצב המוצע.
גם בטבלה עצמה גוברת הוראה מפורטת על הוראה כללית

שטחי הבניה המפורטים בטבלה שלעיל כוללים את כל שטחי הבניה המירביים בתכנית זו

הערות לטבלת זכויות והוראות בניה – מצב מוצע:

(1) ועליית גג..



תכנון זמין
מונה הדפסה 4



תכנון זמין
מונה הדפסה 4

6. הוראות נוספות

6.1	חניה
	החניה תהיה עפ"י התקן התקף בעת מתן היתרי בניה אך לא פחות מהמוצע במסמכי התכנית. החניה תהיה בתחום המגרש.

6.2	איכות הסביבה
	<p>א. שפכים - איכות השפכים המותרים למאסף המרכזי תהיה בהתאם לתקנים הנדרשים ע"י המשרד להגנת הסביבה, וברמה שלא תפגע בצנרת ובמתקנים. - קדם טיפול של השפכים שאינם תואמים את התקן הנדרש הנ"ל ייעשה במתקנים בתחום המגרש וזאת טרם חיבורם למערכת הציבורית. - כל האמור לעיל ייעשה תוך מניעה מוחלטת של חדירת חומרים מזהמים לקרקע אל מערכות הניקוז ו/או אל מי תיהום. - היתרי בניה יותנו בהצגת פתרונות / תכנית כאמור לעיל. - תהיה חובת התחברות לביוב הציבורי והפסקה מוחלטת בשימוש בורות סופגים ובזמן שתהיה מערכת הביוב הציבורי בפעולה. - מתן טופס גמר יותנה בהתחברות לביוב העירוני. - בהוספת מערכות ביוב חדשות בשטח התכנית יש לתכנן בהתאם לדרישות מחמירות של משרד הבריאות בתחום רגיש מבחינה הידרולוגית. תנאי למתן היתר בנייה יהיה קבלת חוות דעת לשכת הבריאות הנפתית בנושא תכנון מערכות ביוב.</p> <p>ב. איכות הסביבה כל השימושים יעמדו בהוראות ובדיני איכות הסביבה ככל שיידרש ע"י הרשויות המוסמכות לרבות המשרד להגנת הסביבה, יותקנו אמצעים למניעת מפגעים סביבתיים תברואתיים, חזותיים או אחרים.</p> <p>ג. ניקוז יוותרו לפחות 15% שטחים חדירי מים מתוך שטח המגרש הכולל, במגמה לאפשר קליטת כמות גדולה ככל הניתן של מי נגר עילי וחלחולם לתת הקרקע בתחומי המגרש. שטחים חדירי מים אפשר שיהיו מגוננים או מצופים בחומר חדיר (כגון: חצץ, חלוקים וכד'). ניתן יהיה להותיר פחות מ- 15% שטחים חדירי מים משטח המגרש, אם יותקנו בתחומי המגרש מתקני החדרה כגון: בורות חלחול, תעלות חלחול, קידוחי החדרה, אשר יאפשרו קליטת מי הנגר העילי בתחומי המגרש בהיקף הנדרש.</p> <p>תנאי להוצאת היתרי בניה ? אישור מהנדס הועדה המקומית לפתרון הנגר עפ"י הנחיה זו.</p> <p>ד. תברואה יהיו בהתאם לדרישות משרד הבריאות בתנאי שלא יהיו מטרדים וזיהומים.</p> <p>ה. פסולת בניין יש לפנות פסולת בניין לאתר מאושר ע"י המשרד להגנת הסביבה בהתאם לתקנה 16 (ג) לתקנות התכנון והבנייה התש"ל 1970.</p> <p>ו. ביוב מערכת ביוב תתוכנן בהתאם לדרישות המחמירות של משרד הבריאות בנושא הנחת צנרת ביוב ברדיוס מגן.</p>

6.3	היטל השבחה
	הועדה המקומית תטיל ותגבה היטל השבחה בהתאם להוראות התוספת השלישית לחוק.


6.4	הריסות ופינויים
	הריסת המבנה הקיים תנאי להתחלת עבודות בניה.

7. ביצוע התכנית

7.1 שלבי ביצוע

7.2 מימוש התכנית

תוך 5 שני מיום אישורה למתן תוקף.



תכנון זמין
מונה הדפסה 4



תכנון זמין
מונה הדפסה 4



תכנון זמין
מונה הדפסה 4

פרק 6 - לוח האזורים והוראות הבניה
 תכנית 4/3000/ק
 6.1 טבלת זכויות ומגבלות בניה:

הערות	קווי בניין (3)			גובה מירבי (2)		שטחי בניה באחוזים משטח המגרש (1)					מס' יחיד מירבי במגרש	רוחב חזית מגרש מזערית	גודל מגרש מזערי במ"ר	ייעוד קרקע	
	אחורי	צידי	קדמי	מטר	בקומה	שטחי שירות		שטח עיקרי							
						תת קרקעי	עילי (סה"כ)	מרתף	עילי	סה"כ					
בבנינים קיימים - קווי בניין עפ"י הקיים	3	3	3 או לפי תשריט	13	3 + קומה מפולשת	146%	10%	20%	20%	96%	32%	1 לקומה	18 או לפי הקיים	400	מגורים ג'
	4					161%	10%	20%	20%	111%	37%	2 לקומה		600	
בבנינים קיימים - קווי בניין עפ"י הקיים	3	3	3 או לפי תשריט	13	3 + קומה מפולשת	146%	10%	20%	25%	96%	32% - מסחר או מגורים בקומת הקרקע				מגורים ג' עם חזית מסחרית א'
	4					161%	10%	20%	25%	111%	37% - מסחר או מגורים בקומת הקרקע				
בבנינים קיימים - קווי בניין עפ"י הקיים	3	3	3 או לפי תשריט	13	3 + קומה מפולשת	146%	10%	20%	20%	96%	32% - מתוכנן עד 15% מסחר בק.ק. בלבד				מגורים ג' עם חזית מסחרית ב'
	4					161%	10%	20%	20%	111%	37% מתוכנן עד 15% מסחר בק.ק. בלבד				
בבנינים קיימים - קווי בניין עפ"י הקיים	על פי החלטת ועדה מקומית			3		165% או עפ"י /61א	10%	20%	-	135% או עפ"י /61א	45% או עפ"י /61א	1 לקומה		250 או עפ"י הקיים	מגורים ד' (עם או בלי חזית מסחרית)
	4	3	5 או לפי תשריט	3		230%	50%	20%	10%	150%	50%	-	45	2,000	שטח למרכז מסחרי
	4	5	5 או לפי תשריט	2		70%	10%	10%	-	50%	25%	-	20	500	שרותי דרך
	לפי תכנית בינוי באישור הועדה המקומית													שטח למבני ציבור	6.1.7
	לפי תכנית בינוי באישור הועדה המקומית													שטח ציבורי פתוח	6.1.8
	לפי תכנית בינוי באישור הועדה המקומית													שטח ספורט	6.1.9

- הערות:
- שטחי בניה אלה ממצים את כל אחוזי הבניה, כולל ההקלות שנקבעו בחוק.
 - גובה הבניינים נמדד מפני הקרקע הסופיים ועד פני הגג בגגות שטוחים, או עד קו המרזב בגגות משופעים.
 - הועדה המקומית רשאית להקטין את קווי הבניין ב-10% במקרים הבאים: מגרשים שצורתם אי-דגולרית, או מגרשים שקטנו כתוצאה מהפקעה, או במגרשים פינתיים.
 - באזורי המגורים, כל שימוש במרתף מעבר ל-50 מ"ר ייחשב כשימוש עיקרי.
 - במגרשים פינתיים יחשבו 2 המרווחים הפנינים לדרכים כמרווחים קדמיים, והמרווחים האחריים ייחשבו כמרווחי צד.