


הוראות התכנית

תכנית מס' 417-0701466

תוספת זכויות בניה בחלקה 319 גוש 6449, מגרש 130, ירקונה - שד/מק/14/1284



מחוז מרכז
מרחב תכנון מקומי דרום השרון
סוג תכנית תכנית מפורטת

אישורים



ניתן לצפות במסמכי התכנית ובהחלטות בעניינה באתר תכנון זמין:

<http://mavat.moin.gov.il/MavatPS/Forms/SV3.aspx?ABC>

דברי הסבר לתכנית

התכנית הנדונה עוסקת בחלקה 319 בגוש 6449 בירקונה. מגרש מגורים א' באזור ההרחבה בחלקה המזרחי של ירקונה.
מטרת התכנית היא תוספת 7% שטח עיקרי לפי תיקון 101 לחוק.



תכנון זמין
מונה הדפסה 5



תכנון זמין
מונה הדפסה 5



תכנון זמין
מונה הדפסה 5

דף ההסבר מהווה רקע לתכנית ואינו חלק ממסמכיה הסטטוטוריים.

1. זיהוי וסיווג התכנית

תוספת זכויות בניה בחלקה 319 גוש 6449, מגרש 130,
ירקונה - שד/מק/14/1284

שם התכנית
שם התכנית ומספר התכנית

מספר התכנית
417-0701466

שטח התכנית
0.500 דונם

סוג התכנית
תכנית מפורטת

האם מכילה הוראות
של תכנית מפורטת
כן

ועדת התכנון המוסמכת
להפקיד את התכנית
מקומית

לפי סעיף בחוק
62א (א) (17)

היתרים או הרשאות
תכנית שמכוחה ניתן להוציא היתרים או הרשאות

סוג איחוד וחלוקה
ללא איחוד וחלוקה

האם כוללת הוראות
לענין תכנון תלת מימדי
לא



1.5 מקום התכנית

1.5.1 נתונים כלליים

מרחב תכנון מקומי דרום השרון
 קואורדינאטה X 191125
 קואורדינאטה Y 672415

1.5.2 תיאור מקום

באזור ההרחבה, בחלקה המזרחי של ירקונה

1.5.3 רשויות מקומיות בתכנית והתייחסות לתחום הרשות, נפה

דרום השרון - חלק מתחום הרשות: ירקונה

נפה השרון

1.5.4 כתובות שבהן חלה התכנית

כניסה	מספר בית	רחוב	ישוב
	5	הדקל	ירקונה

שכונה לייר

1.5.5 גושים וחלקות בתכנית

מספר גוש	סוג גוש	חלק / כל הגוש	מספרי חלקות בשלמותן	מספרי חלקות בחלקן
6449	מוסדר	חלק	319	

הכל על-פי הגבולות המסומנים בתשריט בקו הכחול.

1.5.6 גושים ישנים

לא רלוונטי

1.5.7 מגרשים / תאי שטח מתכניות קודמות שלא נרשמו כחלקות

לא רלוונטי


1.5.8 מרחבי תכנון גובלים בתכנית

לא רלוונטי



1.6 יחס בין התכנית לבין תכניות מאושרות קודמות

תאריך	מס' עמוד בילקוט פרסומים	מספר ילקוט פרסומים	הערה ליחס	סוג יחס	מספר תכנית מאושרת
19/08/1997	5295	4560	תכנית זו משנה רק את המפורט בתכנית זו וכל יתר הוראות תכנית שד/1284/5 ממשיכות לחול.	שינוי	שד/1284/5
15/07/1999	4732	4784	תכנית זו אינה פוגעת בהוראות תכנית שד/1000/ב. הוראות תכנית שד/1000/ב תחולנה על תכנית זו.	כפיפות	שד/1000/ב



1.7 מסמכי התכנית

סוג המסמך	תחולה	קנה מידה	מספר עמודים/גליון	תאריך עריכה	עורך המסמך	תאריך יצירה	תיאור המסמך	נכלל בהוראות התכנית
הוראות התכנית	מחייב				אסף אביאל			כן
תשריט מצב מוצע	מחייב	1: 250	1		אסף אביאל		תשריט מצב מוצע	לא
בינוי	מנחה	1: 250	1	18/02/2019	אסף אביאל	11: 45 18/02/2019	נספח בינוי	לא
מצב מאושר	רקע	1: 250	1	18/02/2019	אסף אביאל	10: 09 18/02/2019	תשריט מצב מאושר	לא

כל מסמכי התכנית מהווים חלק בלתי נפרד ממנה, משלימים זה את זה ויקראו כמקשה אחת. במקרה של סתירה בין המסמכים המחייבים לבין המנחים יגברו המסמכים המחייבים. במקרה של סתירה בין המסמכים המחייבים לבין עצמם תגברנה ההוראות על התשריטים



1.8 בעלי עניין/ בעלי זכויות בקרקע /עורך התכנית ובעלי מקצוע

1.8.1 מגיש התכנית

מקצוע/ תואר	סוג	שם	מספר רשיון	שם תאגיד	ישוב	רחוב	בית	טלפון	פקס	דוא"ל
	פרטי	סיגל בורלא (עזרא)			ירקונה	הדקל	5	054-4510717		Sezrabu@gmail.com

1.8.2 יזם

סוג	שם	מספר רשיון	שם תאגיד	ישוב	רחוב	בית	טלפון	פקס	דוא"ל
פרטי	סיגל בורלא (עזרא)			ירקונה	הדקל	5	054-4510717		Sezrabu@gmail.com

1.8.3 בעלי עניין בקרקע

הערה כללית לבעלי עניין בקרקע: התכנית כוללת שטחים בבעלות המדינה.

1.8.4 עורך התכנית ובעלי מקצוע

מקצוע/ תואר	סוג	שם	מספר רשיון	שם תאגיד	ישוב	רחוב	בית	טלפון	פקס	דוא"ל
אדריכל	עורך ראשי	אסף אביאל	108915	אביאל אדריכלים בע"מ	רמת הכובש	רמת הכובש		09-7619715	09-7619715	aviel@rmk.co.il
מודד מוסמך	מודד	גיוסי עבד אלמנעם	926		גלג'וליה	(1)		03-9396001	03-9396510	abed1969@nevision.net.il

(1) כתובת: רח' 158 מס' 9.

1.9 הגדרות בתכנית

לא רלוונטי



תכנון זמין
מונה הדפסה 5

כל מונח אשר לא הוגדר בתכנית זו, תהיה נודעת לו המשמעות הנתונה לו בחוק התכנון והבניה התשכ"ה – 1965 (להלן "החוק") או בתקנות שהותקנו מכוחו, וזאת בהיעדר כוונה אחרת משתמעת.

2. מטרת התכנית ועיקרי הוראותיה

2.1 מטרת התכנית

תוספת 7% שטח עיקרי.

2.2 עיקרי הוראות התכנית

תוספת שטח עיקרי לפי סעיף 62א(א) ס.ק. (17) (ב) לחוק.



תכנון זמין
מונה הדפסה 5



תכנון זמין
מונה הדפסה 5

3. טבלת יעודי קרקע ותאי שטח בתכנית

3.1 טבלת יעודי קרקע ותאי שטח בתכנית

יעוד	תאי שטח
מגורים א'	319



תכנון זמין
מונה הדפסה 5

3.2 טבלת שטחים

מצב מאושר

יעוד	מ"ר	אחוזים
מגורים א'	500	100
סה"כ	500	100

מצב מוצע

יעוד	מ"ר מחושב	אחוזים מחושב
מגורים א'	500	100
סה"כ	500	100




תכנון זמין
מונה הדפסה 5



תכנון זמין
מונה הדפסה 5

4. יעודי קרקע ושימושים

4.1	מגורים א'
4.1.1	שימושים מגורים. יחידת דיור אחת בבית אחד.
4.1.2	הוראות הוראות בינוי יותרו 2 קומות. עד 150 מ"ר במפלס אחד או בקומה אחת.



5. טבלת זכויות והוראות בניה - מצב מוצע

קו בנין (מטר)	מספר קומות					גובה מבנה- מעל הכניסה הקובעת (מטר)	מספר יה"ד	תכנית (% מתא שטח)	שטחי בניה (מ"ר)				גודל מגרש (מ"ר)	תאי שטח	יעוד			
	קדמי	אחורי	צידי- שמאלי	צידי- ימני	מתחת לכניסה הקובעת				מעל הכניסה הקובעת	סה"כ שטחי בניה	מתחת לכניסה הקובעת					מעל הכניסה הקובעת		גודל מגרש כללי
											שרות	עיקרי				שרות	עיקרי	
5		4	3	3	1	2	1	40	345	50		(1) 60	235	500	319	מגורים א'		

האמור בטבלה זו גובר, במקרה של סתירה, על הוראות כלליות אחרות, בין בהוראות התכנית ובין בתשריט המצב המוצע.
גם בטבלה עצמה גוברת הוראה מפורטת על הוראה כללית

שטחי הבניה המפורטים בטבלה שלעיל כוללים את כל שטחי הבניה המירביים בתכנית זו
הערכים בטבלה מתייחסים לכל תא שטח בנפרד גם אם הוגדר טווח תאי שטח

הערות לטבלת זכויות והוראות בניה – מצב מוצע:

(1) חניה מקורה - 30 מ"ר; מחסן ביתי - 6 מ"ר; חדר הסקה - 6 מ"ר; ממ"ד עפ"י חוק התכנון.



תכנון זמין
מונה הדפסה 5



תכנון זמין
מונה הדפסה 5

6. הוראות נוספות

6.1	חניה
	מקומות החניה יהיו בהתאם לתקן בעת הוצאת היתר הבניה ובתחום המגרש, ומינימום 2 חניות למגרש.

6.2	ניהול מי נגר
	השטחים יפותחו באופן שיבטיח שימור של מי הנגר העילי וכמפורט להלן: א. לפחות 15% משטח המגרש יהיו פנויים מכל בינוי, פיתוח או ריצוף והם יהיו שטחים חדירי מים למטרות חלחול לתת הקרקע. ב. ינקטו אמצעים להקטנת הנגר העילי במגרש ע"י שימור וניצול מי הנגר העילי, השהייתם והחדרתם לתת הקרקע ועל-ידי כך הגדלת ההחדרה של מי הגשם למי התהום. ג. מרבית מי הגשמים יופנו להחדרה לתת הקרקע ורק עודפים יופנו למערכת הניקוז. ד. שטחי ההחדרה לתת הקרקע יהיו נמוכים ממפלס פתחי הביוב.

6.3	שמירה על עצים בוגרים
	על עצים הבוגרים בתחום התכנית יחולו ההוראות כפי שיקבע ברשיון לפי פקודת היערות.

6.4	היטל השבחה
	הועדה המקומית תטיל ותגבה היטל השבחה בהתאם להוראות התוספת השלישית לחוק.

7. ביצוע התכנית

7.1	שלבי ביצוע
------------	-------------------

7.2	מימוש התכנית
------------	---------------------

תוך 10 שנים מיום אישור התכנית כחוק.