


הוראות התכנית

תכנית מס' 451-0915280

שינוי הוראות בניה - כיכר השעון



מחוז מרכז
מרחב תכנון מקומי קסם
סוג תכנית תכנית מפורטת

אישורים



ניתן לצפות במסמכי התכנית ובהחלטות בעניינה באתר תכנון זמין:

<http://mavat.moin.gov.il/MavatPS/Forms/SV3.aspx?ABC>

דברי הסבר לתכנית

התכנית עניינה :

- שינוי בקווי בניין בהתאם למצב הקיים
- הוספת 126 מ"ר שטחי בניה עיקריים.
- הוספת 297 מ"ר שטחי שירות תת קרקעיים.
- הוספת קומה, במגרש יהיו 4 קומות ועליית גג ללא שטחי בניה
- העברת שטחי בניה עיקריים מקומה תת קרקעית אל הקומות מעל ושינוי בתכנית הבניה.



תכנון זמין
מונה הדפסה 2



תכנון זמין
מונה הדפסה 2



תכנון זמין
מונה הדפסה 2

דף ההסבר מהווה רקע לתכנית ואינו חלק ממסמכיה הסטטוטוריים.

1. זיהוי וסיווג התכנית

1.1 שם התכנית שם התכנית

ומספר התכנית

שינוי הוראות בניה - כיכר השעון

451-0915280

מספר התכנית

0.630 דונם

1.2 שטח התכנית

תכנית מפורטת

סוג התכנית

1.4 סיווג התכנית

האם מכילה הוראות של תכנית מפורטת

כן

ועדת התכנון המוסמכת להפקיד את התכנית מקומית

לפי סעיף בחוק 62 א (א) (15), 62 א (א) (16), 62 א (א) (1), 62 א (א) (4), 62 א (א) (9), 62 א (א) (9)

היתרים או הרשאות תכנית שמכוחה ניתן להוציא היתרים או הרשאות

סוג איחוד וחלוקה ללא איחוד וחלוקה

האם כוללת הוראות לענין תכנון תלת מימדי

לא



1.5 מקום התכנית

1.5.1 נתונים כלליים

מרחב תכנון מקומי	קסם
קואורדינאטה X	197233
קואורדינאטה Y	669403

1.5.2 תיאור מקום

כביש סולטאני אזור כיכר השעון

1.5.3 רשויות מקומיות בתכנית והתייחסות לתחום הרשות, נפה

כפר קאסם - חלק מתחום הרשות: כפר קאסם

נפה פתח תקווה

1.5.4 כתובות שבהן חלה התכנית

שכונה שכונה מערבית - כיכר השעון

1.5.5 גושים וחלקות בתכנית

מספר גוש	סוג גוש	חלק / כל הגוש	מספרי חלקות בשלמותן	מספרי חלקות בחלקן
8871	מוסדר	חלק		36-38, 74, 114

הכל על-פי הגבולות המסומנים בתשריט בקו הכחול.

1.5.6 גושים ישנים

לא רלוונטי

1.5.7 מגרשים / תאי שטח מתכניות קודמות שלא נרשמו כחלקות

מספר תוכנית	מספר מגרש/תא שטח
ק/3000 / 1	37/1

1.5.8 מרחבי תכנון גובלים בתכנית

לא רלוונטי



תכנון זמין
מונה הדפסה 2



תכנון זמין
מונה הדפסה 2



תכנון זמין
מונה הדפסה 2

1.6 יחס בין התכנית לבין תכניות מאושרות קודמות

תאריך	מס' עמוד בילקוט פרסומים	מספר ילקוט פרסומים	הערה ליחס	סוג יחס	מספר תכנית מאושרת
25/05/1997	3620	4525	תכנית זו אינה פוגעת בהוראות תכנית תמא/4 /2. הוראות תכנית תמא/4 /2 תחולנה על תכנית זו.	כפיפות	תמא/4 /2
06/04/2003	2024	5172	תכנית זו משנה רק את המפורט בתכנית זו וכל יתר הוראות תכנית ק/3000 /1 ממשיכות לחול.	שינוי	ק/3000 /1



1.7 מסמכי התכנית

נכלל בהוראות התכנית	תיאור המסמך	תאריך יצירה	עורך המסמך	תאריך עריכה	מספר עמודים / גליון	קנה מידה	תחולה	סוג המסמך
כן			אחסאן בדיר				מחייב	הוראות התכנית
לא	תשריט מצב מוצע		אחסאן בדיר		1	1: 250	מחייב	תשריט מצב מוצע
כן		16: 39 29/10/2020	אחסאן בדיר	29/10/2020	1		מחייב	זכויות בניה מאושרות
לא		16: 39 29/10/2020	אחסאן בדיר	29/10/2020	1	1: 250	רקע	מצב מאושר

כל מסמכי התכנית מהווים חלק בלתי נפרד ממנה, משלימים זה את זה ויקראו כמקשה אחת. במקרה של סתירה בין המסמכים המחייבים לבין המנחים יגברו המסמכים המחייבים. במקרה של סתירה בין המסמכים המחייבים לבין עצמם תגברנה ההוראות על התשריטים



1.8 בעלי עניין/ בעלי זכויות בקרקע / עורך התכנית ובעלי מקצוע**1.8.1 מגיש התכנית**

מקצוע/ תואר	סוג	שם	מספר רשיון	שם תאגיד	ישוב	רחוב	בית	טלפון	פקס	דוא"ל
	פרטי	והיד סאלח טאהא			כפר קאסם	(1)		050-9363392	050-9363392	
	פרטי	מוניר מוחמד טאהא			כפר קאסם	(1)		052-4383988	052-4383988	
	פרטי	עומאד סאלח טאהא			כפר קאסם	(1)		050-5505208	050-5505208	

הערה למגיש התכנית:

(1) כתובת: רח' סולטאני 9, ת.ד. 2712 כפר קאסם.

1.8.2 יזם

סוג	שם	מספר רשיון	שם תאגיד	ישוב	רחוב	בית	טלפון	פקס	דוא"ל
פרטי	והיד סאלח טאהא			כפר קאסם	(1)		050-9363392	050-9363392	
פרטי	מוניר מוחמד טאהא			כפר קאסם	(1)		052-4383988	052-4383988	
פרטי	עומאד סאלח טאהא			כפר קאסם	(1)		050-5505208	050-5505208	

(1) כתובת: רח' סולטאני 9, ת.ד. 2712 כפר קאסם.

1.8.3 בעלי עניין בקרקע**1.8.4 עורך התכנית ובעלי מקצוע**

מקצוע/ תואר	סוג	שם	מספר רשיון	שם תאגיד	ישוב	רחוב	בית	טלפון	פקס	דוא"ל
ה. בניין	עורך ראשי	אחסאן בדיר	24995		כפר קאסם	(1)		03-9071468	03-9071468	ehsanb2@walla.com
מודד מוסמך	מודד	מזהר עיסא	809	משרד מדידות	כפר קאסם	(2)		03-9071446	03-9071446	madharisa@gmail.com

(1) כתובת: רח' אלקודס 10, ת.ד. 2922 כפר קאסם.

(2) כתובת: רח' סולטאני 12, כפר קאסם.



תכנון זמין
מונה הדפסה 2



תכנון זמין
מונה הדפסה 2

1.9 הגדרות בתכנית

לא רלוונטי



תכנון זמין
מונה הדפסה 2

כל מונח אשר לא הוגדר בתכנית זו, תהיה נודעת לו המשמעות הנתונה לו בחוק התכנון והבניה התשכ"ה – 1965 (להלן "החוק") או בתקנות שהותקנו מכוחו, וזאת בהיעדר כוונה אחרת משתמעת.

2. מטרת התכנית ועיקרי הוראותיה

2.1 מטרת התכנית

שינוי הוראות בניה

2.2 עיקרי הוראות התכנית

1. הוספת שטחי בניה עיקריים עפ"י סעיף 62א(א)(16)(א) לחוק.

2. הוספת שטחי שרות תת קרקעיים לצורך פתרונות חניה עפ"י סעיף 62א(א)(15) לחוק.

3. העברת שטחי בניה עיקריים מקומה תת קרקעית אל הקומות מעל והגדלת תכסית הבניה עפ"י סעיף 62א(א) לחוק.

4. הוספת קומות עפ"י סעיף 62א(א)(4) לחוק.

5. שינוי בקווי בניין עפ"י סעיף 62א(א)(4) לחוק.



תכנון זמין
מונה הדפסה 2



תכנון זמין
מונה הדפסה 2

3. טבלת יעודי קרקע ותאי שטח בתכנית

3.1 טבלת יעודי קרקע ותאי שטח בתכנית

יעוד	תאי שטח	
מגורים ג'	371	
סימון בתשריט	יעוד	תאי שטח כפופים
חזית מסחרית	מגורים ג'	371
להריסה	מגורים ג'	371


3.2 טבלת שטחים

מצב מאושר

יעוד	מ"ר	אחוזים
אזור מגורים ג' עם חזית מסחרית	630	100
סה"כ	630	100

מצב מוצע

יעוד	מ"ר מחושב	אחוזים מחושב
מגורים ג'	622.55	100
סה"כ	622.55	100



4. יעודי קרקע ושימושים

4.1	מגורים ג'
4.1.1	שימושים
	<p>א. מגורים. ב. משרדים, סדנאות וחדרי עבודה לבעלי מקצועות חופשיים, שאינם גורמים למטרדים סביבתיים. ג. מסחר ומלאכה, ובתנאי שמהנדס הועדה המקומית אישר כי העיסוק במלאכות אלה איננו מייצר מטרדים סביבתיים (רעש, רעידות, אבק, ריחות, לכלוך, מטרדי תנועה וחניה, עשן, מטרדים חזותיים וכיו"ב). ד. מבנה חניה. ה. מבנה עזר לאיחסון, לשרותים, למטבח או לביצוע המלאכות המוגדות בסעיף ג' לעיל, ובתנאי שגדלו של מבנה העזר אינו עולה על 15 מ"ר, גבהו אינו עולה על 3.00 מ', חמרי הגמר של המבנה הם עפ"י טבלת האזורים, וכי אין במגרש יותר מאשר מבנה עזר אחד לדונם. ו. שימושים אסורים : מוסכים, מחסנים מסחריים למכירה. עסקים העושים שימוש בחומרים מסוכנים כגון : חמרי הדברה ורעלים, אחסנת גרוטאות וכדומה.</p>
4.1.2	הוראות



תכנון זמין
מונה הדפסה 2



תכנון זמין
מונה הדפסה 2



תכנון זמין
מונה הדפסה 2

5. טבלת זכויות והוראות בניה - מצב מוצע - חלק א'

קו בנין (מטר)	מספר קומות		גובה מבנה- מעל הכניסה הקובעת (מטר)	צפיפות יה"ד לדונם	מספר יה"ד	תכנית (% מתא שטח)	אחוזי בניה כוללים (%)	שטחי בניה (מ"ר)				גודל מגרש (מ"ר)	תאי שטח	שימוש	יעוד	
	מזרח	מערב						מתחת לכניסה הקובעת		סה"כ שטחי בניה	גודל מגרש כללי					
								שרות	עיקרי							שרות
3 (2)	3 (2)	1	12	9.52	6	56	196	1235	360	0	126	749	630	371	מגורים ג'	מגורים ג'
		1	5				37	233	0	0	0	233	630	371	מסחר	מגורים ג'



צידדי-תכנון זמין
שמאלית-הדפסה 2



תכנון זמין
מונה הדפסה 2

5. טבלת זכויות והוראות בניה - מצב מוצע - חלק ב'

קו בנין (מטר)	תאי שטח	שימוש	יעוד		
				קדמי	אחורי
4 (2)	371	מגורים ג'	מגורים ג'	3	
	371	מסחר	מגורים ג'		


האמור בטבלה זו גובר, במקרה של סתירה, על הוראות כלליות אחרות, בין בהוראות התכנית ובין בתשריט המצב המוצע.
גם בטבלה עצמה גוברת הוראה מפורטת על הוראה כללית

שטחי הבניה המפורטים בטבלה שלעיל כוללים את כל שטחי הבניה המירביים בתכנית זו
הערכים בטבלה מתייחסים לכל תא שטח בנפרד גם אם הוגדר טווח תאי שטח

הערות לטבלת זכויות והוראות בניה – מצב מוצע:

(1) ועליית גג ללא בינוי למגורים.

(2) או כמסומן בתשריט.



תכנון זמין
מונה הדפסה 2



תכנון זמין
מונה הדפסה 2

6. הוראות נוספות

6.1

חניה

החניה תהיה עפ"י התקן התקף בעת מתן היתרי בניה. החניה תהיה בתחום המגרש.

6.2

איכות הסביבה

א. שפכים : - איכות השפכים המותרים למאסף המרכזי תהיה בהתאם לתקנים הנדרשים ע"י המשרד להגנת הסביבה, וברמה שלא תפגע בצנרת ובמתקנים.

- קדם טיפול של השפכים שאינם תואמים את התקן הנדרש הנ"ל ייעשה במתקנים בתחום המגרש וזאת טרם חיבורם למערכת הציבורית.
- לא יותרו פתרונות של בורות ספיגה וכיו"ב.

- כל האמור לעיל ייעשה תוך מניעה מוחלטת של חדירת חומרים מזהמים לקרקע אל מערכות הניקוז ואו אל מי תיהום.

- היתרי בניה יותנו בהצגת פתרונות / תכנית כאמור לעיל.

- תהיה חובת התחברות לביוב הציבורי והפסקה מוחלטת בשימוש בורות סופגים ובזמן שתהיה מערכת הביוב הציבורי בפעולה.

- טופס גמר יינתן ו/או שימוש יותרו רק לאחר בצוע בפועל של פתרון הביוב בהתאם לנ"ל.

ב. איכות הסביבה : כל השימושים יעמדו בהוראות ובדיני איכות הסביבה ככל שיידרש ע"י הרשויות המוסמכות לרבות המשרד להגנת הסביבה, יותקנו אמצעים למניעת מפגעים סביבתיים תברואתיים, חזותיים או אחרים.

ג. ניקוז : יותרו לפחות 15% שטחים חדירי מים מתוך שטח המגרש הכולל, במגמה לאפשר קליטת כמות גדולה ככל הניתן של מי נגר עילי וחלחולם לתת הקרקע בתחומי המגרש. השטחים חדירי מים אפשר שיהיו מגוננים או מצופים בחומר חדיר (כגון : חצץ, חלוקים וכד').

ד. תברואה : יהיו בהתאם לדרישות משרד הבריאות בתנאי שלא יהיו מטרדים וזיהומים.
ה. פסולת בניין : יש לפנות פסולת בניין לאתר מאושר ע"י המשרד להגנת הסביבה בהתאם לתקנה

16 (ג) לתקנות התכנון והבנייה התש"ל 1970.

6.3

היטל השבחה

הועדה המקומית תטיל ותגבה היטל השבחה בהתאם להוראות התוספת השלישית לחוק.

6.4

הריסות ופינויים

תנאי להוצאת היתרי בניה הריסה למסומן להריסה בהתאם לתשריט מצב מוצע.

7. ביצוע התכנית

7.1 שלבי ביצוע

7.2 מימוש התכנית

תוך 5 שנים מיום אישורה למתן תוקף.



תכנון זמין
מונה הדפסה 2



תכנון זמין
מונה הדפסה 2



תכנון זמין
מונה הדפסה 2

פרק 6 - לוח האזורים והוראות הבניה
טבלת זכויות ומגבלות בניה: 6.1

תכנית 4/3000/ק

הערות	קווי בניין (3)			גובה מירבי (2)		שטחי בניה באחוזים משטח המגרש (1)					מס' יחיד מירבי במגרש	רוחב חזית מגרש מזערית	גודל מגרש מזערי במ"ר	ייעוד קרקע	
	אחורי	צידי	קדמי	בקומה	מטר	סה"כ	שטחי שירות			שטח עיקרי					
							חזית קרקעי	עולי (סה"כ)	מדחף	עולי בקומה					סה"כ
בבנינים קיימים - קווי בניין עפ"י הקיים	3	3	3 או לפי תשריט	3 + קומה מפולשת	13	146%	10%	20%	20%	96%	32%	1 לקומה	18 או לפי הקיים	400	מגורים ג'
	4					161%	10%	20%	20%	111%	37%	2 לקומה		600	
בבנינים קיימים - קווי בניין עפ"י הקיים	3	3	3 או לפי תשריט	3 + קומה מפולשת	13	146%	10%	20%	25%	96%	32% - מסחר או מגורים בקומות הקרקע				מגורים ג' עם חזית מסחרית א'
	4					161%	10%	20%	25%	111%	37% - מסחר או מגורים בקומות הקרקע				
בבנינים קיימים - קווי בניין עפ"י הקיים	3	3	3 או לפי תשריט	3 + קומה מפולשת	13	146%	10%	20%	20%	96%	32% - מתוכנן עד 15% מסחר בק.ק. בלבד				מגורים ג' עם חזית מסחרית ב'
	4					161%	10%	20%	20%	111%	37% מתוכנן עד 15% מסחר בק.ק. בלבד				
בבנינים קיימים - קווי בניין עפ"י הקיים	על פי החלטת ועדה מקומית			3	11	165% או עפ"י /61א	10%	20%	-	135% או עפ"י /61א	45% או עפ"י /61א	1 לקומה		250 או עפ"י הקיים	מגורים ד' (עם או בלי חזית מסחרית)
	4	3	5 או לפי תשריט	3	13	230%	50%	20%	10%	150%	50%	-	45	2,000	שטח למרכז מסחרי
	4	5	5 או לפי תשריט	2	8	70%	10%	10%	-	50%	25%	-	20	500	שרותי דרך
	לפי תכנית בינוי באישור הועדה המקומית													שטח למבני ציבור	6.1.7
	לפי תכנית בינוי באישור הועדה המקומית													שטח ציבורי פתוח	6.1.8
	לפי תכנית בינוי באישור הועדה המקומית													שטח ספורט	6.1.9

- הערות:
- שטחי בניה אלה ממצים את כל אחוזי הבניה, כולל ההקלות שנקבעו בחוק.
 - גובה הבניינים נמדד מפני הקרקע הסופיים ועד פני הגג בגגות שטוחים, או עד קו המרזב בגגות משופעים.
 - הועדה המקומית רשאית להקטין את קווי הבניין ב-10% במקרים הבאים: מגרשים שצורתם אי-דגולרית, או מגרשים שקטנו כתוצאה מהפקעה, או במגרשים פינתיים.
 - באזורי המגורים, כל שימוש במרתף מעבר ל-50 מ"ר ייחשב כשימוש עיקרי.
 - במגרשים פינתיים יחשבו 2 המרווחים הפנינים לדרכים כמרווחים קדמיים, והמרווחים האחריים ייחשבו כמרווחי צד.