


**הוראות התכנית**

תכנית מס' 451-0877571

אישור קו בניין לפי מצב קיים

מחוז מרכז  
מרחב תכנון מקומי קסם  
סוג תכנית תכנית מתאר מקומית

אישורים



ניתן לצפות במסמכי התכנית ובהחלטות בעניינה באתר תכנון זמין:

<http://mavat.moin.gov.il/MavatPS/Forms/SV3.aspx?ABC>

## דברי הסבר לתכנית

התכנית עניינה :  
תיקון קו בניין לפי מצב קיים  
הוספת 50 מ"ר שטח בנייה עיקרי  
הוספת 240 מ"ר שטחי שירות תת קרקעי.  
הוספת 1 יח"ד  
שינוי בהוראות הבנייה.



תכנון זמין  
מונה הדפסה 7



תכנון זמין  
מונה הדפסה 7



תכנון זמין  
מונה הדפסה 7

דף ההסבר מהווה רקע לתכנית ואינו חלק ממסמכיה הסטטוטוריים.

## 1. זיהוי וסיווג התכנית

1.1 שם התכנית ומספר התכנית שם התכנית אישור קו בניין לפי מצב קיים

מספר התכנית 451-0877571

1.2 שטח התכנית 0.507 דונם

1.4 סיווג התכנית סוג התכנית תכנית מתאר מקומית

האם מכילה הוראות של תכנית מפורטת כן

ועדת התכנון המוסמכת להפקיד את התכנית מקומית

לפי סעיף בחוק 62 א (א) (15), 62 א (א) (16), 62 א (א) (2), 62 א (א) (4), 62 א (א) (8), 62 א (א) (9)

היתרים או הרשאות תכנית שמכוחה ניתן להוציא היתרים או הרשאות

סוג איחוד וחלוקה ללא איחוד וחלוקה

האם כוללת הוראות לענין תכנון תלת מימדי לא



## 1.5 מקום התכנית

### 1.5.1 נתונים כלליים

מרחב תכנון מקומי	קסם
קואורדינאטה X	197620
קואורדינאטה Y	668484

### 1.5.2 תיאור מקום

### 1.5.3 רשויות מקומיות בתכנית והתייחסות לתחום הרשות, נפה

כפר קאסם - חלק מתחום הרשות: כפר קאסם

נפה פתח תקווה

### 1.5.4 כתובות שבהן חלה התכנית

שכונה

### 1.5.5 גושים וחלקות בתכנית

מספר גוש	סוג גוש	חלק / כל הגוש	מספרי חלקות בשלמותן	מספרי חלקות בחלקן
8862	מוסדר	חלק		105-106

הכל על-פי הגבולות המסומנים בתשריט בקו הכחול.

### 1.5.6 גושים ישנים

לא רלוונטי

### 1.5.7 מגרשים / תאי שטח מתכניות קודמות שלא נרשמו כחלקות

מספר תוכנית	מספר מגרש/תא שטח
ק/3000 / 1	106/1

### 1.5.8 מרחבי תכנון גובלים בתכנית

לא רלוונטי



תכנון זמין  
מונה הדפסה 7



תכנון זמין  
מונה הדפסה 7



תכנון זמין  
מונה הדפסה 7

## 1.6 יחס בין התכנית לבין תכניות מאושרות קודמות

תאריך	מס' עמוד בילקוט פרסומים	מספר ילקוט פרסומים	הערה ליחס	סוג יחס	מספר תכנית מאושרת
25/05/1997	3620	4525	תכנית זו אינה פוגעת בהוראות תכנית תמא/4 /2. הוראות תכנית תמא/4 /2 תחולנה על תכנית זו.	כפיפות	תמא/4 /2
06/04/2003	2024	5172	תכנית זו משנה רק את המפורט בתכנית זו וכל יתר הוראות תכנית ק/3000 /1 ממשיכות לחול.	שינוי	ק/3000 /1



## 1.7 מסמכי התכנית

נכלל בהוראות התכנית	תיאור המסמך	תאריך יצירה	עורך המסמך	תאריך עריכה	מספר עמודים / גליון	קנה מידה	תחולה	סוג המסמך
כן			מוחמד עיסא				מחייב	הוראות התכנית
לא	תשריט מצב מוצע		מוחמד עיסא		1	1: 250	מחייב	תשריט מצב מוצע
לא		15: 25 20/04/2021	מוחמד עיסא	28/06/2020	1	1: 250	רקע	מצב מאושר



תכנון זמין  
מונה הדפסה 7

כל מסמכי התכנית מהווים חלק בלתי נפרד ממנה, משלימים זה את זה ויקראו כמקשה אחת. במקרה של סתירה בין המסמכים המחייבים לבין המנחים יגברו המסמכים המחייבים. במקרה של סתירה בין המסמכים המחייבים לבין עצמם תגברנה ההוראות על התשריטים



תכנון זמין  
מונה הדפסה 7

**1.8 בעלי עניין/ בעלי זכויות בקרקע /עורך התכנית ובעלי מקצוע****1.8.1 מגיש התכנית**

מקצוע/ תואר	סוג	שם	מספר רשיון	שם תאגיד	ישוב	רחוב	בית	טלפון	פקס	דוא"ל
	פרטי	גומעה עאמר			כפר קאסם	כפר קאסם		053-9331211		hani_essa@walla.co.il

**1.8.2 יזם**

סוג	שם	מספר רשיון	שם תאגיד	ישוב	רחוב	בית	טלפון	פקס	דוא"ל
פרטי	גומעה עאמר			כפר קאסם	כפר קאסם		053-9331211		hani_essa@walla.co.il

**1.8.3 בעלי עניין בקרקע****1.8.4 עורך התכנית ובעלי מקצוע**

מקצוע/ תואר	סוג	שם	מספר רשיון	שם תאגיד	ישוב	רחוב	בית	טלפון	פקס	דוא"ל
	עורך ראשי	מוחמד עיסא	29419		כפר קאסם	כפר קאסם		052-4440661	052-4440661	a0508784767@gmail.com
	מודד	מוחמד בדיר	708		כפר קאסם	אל מוהאריגון		03-9370696	03-9071570	m0507735969@gmail.com



## 1.9 הגדרות בתכנית

לא רלוונטי



תכנון זמין  
מונה הדפסה 7

כל מונח אשר לא הוגדר בתכנית זו, תהיה נודעת לו המשמעות הנתונה לו בחוק התכנון והבניה התשכ"ה – 1965 (להלן "החוק") או בתקנות שהותקנו מכוחו, וזאת בהיעדר כוונה אחרת משתמעת.

## 2. מטרת התכנית ועיקרי הוראותיה

### 2.1 מטרת התכנית

אישור בניה בהתאם למצב הקיים

### 2.2 עיקרי הוראות התכנית

1. אישור קו בניין לפי מצב קיים ולפי סעיף בחוק 62א(א)(4).
2. הוספת שטחי בנייה עיקריים לפי סעיף בחוק 62א(א)(16)(א)(2).
3. הוספת יח"ד לפי סעיף בחוק 62א(א)(8).
4. הוספת שטחי שירות תת קרקעיים לפי סעיף בחוק 62א(א)(15).
5. העברת שטחי בנייה עיקריים מקומת תת קרקעית אל הקומות מעל לפי סעיף 62א(א)(9).
6. הגדלת תכסית הבניה.



תכנון זמין  
מונה הדפסה 7




תכנון זמין  
מונה הדפסה 7



### 3. טבלת יעודי קרקע ותאי שטח בתכנית

#### 3.1 טבלת יעודי קרקע ותאי שטח בתכנית

יעוד	תאי שטח	
מגורים ב'	1	
סימון בתשריט להריסה	יעוד	תאי שטח כפופים
	מגורים ב'	1



#### 3.2 טבלת שטחים


מצב מאושר		
יעוד	מ"ר	אחוזים
מגורים ג'	507	100
סה"כ	507	100

מצב מוצע		
יעוד	מ"ר מחושב	אחוזים מחושב
מגורים ב'	506.7	100
סה"כ	506.7	100



## 4. יעודי קרקע ושימושים

4.1	מגורים ב'
4.1.1	<p><b>שימושים</b></p> <p>א. מגורים.                      ב. משרדים, סדנאות וחדרי עבודה לבעלי מקצועות חופשיים, שאינם גורמים למטרדים סביבתיים.                      ג. מסחר ומלאכה, ובתנאי שמהנדס הועדה המקומית אישר כי העיסוק במסחר איננו מייצר מטרדים סביבתיים (רעש, רעידות, אבק, ריחות, לכלוך, מטרדי תנועה וחניה, עשן, מטרדים חזותיים וכיו"ב).                      ד. מבנה חניה.                      ה. ושאר השימושים המותרים עפ"י תכנית ק/3000/1.</p>
4.1.2	<p><b>הוראות</b></p> <p><b>א</b></p> <p><b>בינוי ו/או פיתוח</b></p> <p>הבניה תהיה בחמרים קשיחים בלבד .                      הגג שטוח או משופעים.                      יותקן מעקה בגובה שנקבע עפ"י החוק.                      הגובה המרבי למבנה יהיה בהתאם לטבלה בפרק 5 לא כולל מעקה הגג עפ"י דרישת החוק.                      על הגג תותר הקמת חדר כביסה בשטח שלא יעלה על 12 מ"ר.                      תותר הצבת אנטנה אחת.                      תחול חובת נטיעת עצים. העצים יינטעו ע"י בעל הנכס ותחול עליו חובת שמירתם של העצים.                      תותר בניית גדרות בגבולות המגרש , בתנאי שגובהן אינו עולה על 1.6 מ'. בחזית המגרש הפונה לדרך תחול חובת הקמת גדר מאבן טבעית או מתועשת ויוגבל גובה הגדר ל 1.0 מ' , אך ניתן להשלים את הגדר לגובה 1.6 מ' ע"י גדר חצי אטומה (מסגרות). ארונות חשמל, מים וגז ופחי אשפה ימוקמו בתוך נישות בקירות לפי פרט אחיד. מכאלי הגז והאשפה יושמו בתוך ביתנים המיועדים לכך בתוך נישות בגדר.                      החניה תהיה בתחום המגרש ובהתאם לתקן החניה התקף בעת הוצאת ההיתר.                      תכנית פיתוח המגרש תוגש בק"מ 1:100 לאישור הועדה המקומית לתכנון ובניה כחלק מהבקשה .</p>



## 5. טבלת זכויות והוראות בניה - מצב מוצע

קו בנין (מטר)	מספר קומות				גובה מבנה- מעל הכניסה הקובעת (מטר)	מספר יח"ד	תכנית (% מתא שטח)	אחוזי בניה כוללים (%)	שטחי בניה (מ"ר)				גודל מגרש (מ"ר)	תאי שטח	שימוש	יעוד	
	מעל הכניסה הקובעת	צידי- ימני	צידי- שמאלי	אחורי					סה"כ שטחי בניה	מתחת לכניסה הקובעת		מעל הכניסה הקובעת					
										שרות	עיקרי	שרות					עיקרי
(1) 1.5	(1)	1.5	(1) 3	3	15	4	48	193	979	240	0	101	638	507	1	מגורים ב'	מגורים ב'

האמור בטבלה זו גובר, במקרה של סתירה, על הוראות כלליות אחרות, בין בהוראות התכנית ובין בתשריט המצב המוצע. גם בטבלה עצמה גוברת הוראה מפורטת על הוראה כללית

שטחי הבניה המפורטים בטבלה שלעיל כוללים את כל שטחי הבניה המירביים בתכנית זו הערכים בטבלה מתייחסים לכל תא שטח בנפרד גם אם הוגדר טווח תאי שטח

הערות לטבלת זכויות והוראות בניה – מצב מוצע:

(1) לפי המסומן בתשריט.



קדמי תכנון זמין  
מונה הדפסה 7



תכנון זמין  
מונה הדפסה 7

## 6. הוראות נוספות

6.1

חניה

החניה תהיה עפ"י התקן התקף בעת מתן היתרי בניה ותהיה בתחום המגרש.

6.2

איכות הסביבה

א. שפכים :

- איכות השפכים המותרים למאסף המרכזי תהיה בהתאם לתקנים הנדרשים ע"י המשרד להגנת הסביבה, וברמה שלא תפגע בצנרת ובמתקנים.

- קדם טיפול של השפכים שאינם תואמים את התקן הנדרש הנ"ל יעשה במתקנים בתחום המגרש וזאת טרם חיבורם למערכת הציבורית.

- כל האמור לעיל ייעשה תוך מניעה מוחלטת של חדירת חומרים מזהמים לקרקע אל מערכות הניקוז ואו אל מי תהום.

- היתרי בניה יותנו בהצגת פתרונות / תכנית כאמור לעיל.

- תהיה חובת התחברות לביוב הציבורי.

- טופס גמר יינתן ו/או שימוש יותרו רק לאחר בצוע בפועל של פתרון הביוב בהתאם לנ"ל.

- מערכות ביוב בשטח התכנית יתוכננו בהתאם לדרישות מחמירות של משרד הבריאות .

ב. איכות הסביבה :

כל השימושים יעמדו בהוראות ובדיני איכות הסביבה ככל שידרש ע"י הרשויות המוסמכות לרבות המשרד להגנת הסביבה, יותקנו אמצעים למניעת מפגעים סביבתיים, תברואתיים, חזותיים או אחרים.

ג. ניקוז :

יוותרו לפחות 15% שטחים חדירי מים מתוך שטח המגרש הכולל, במגמה לאפשר קליטת כמות גדולה ככל הניתן של מי נגר עילי וחלחולם לתת הקרקע בתחומי המגרש. השטחים חדירי המים

אפשר שיהיו מגוננים או מצופים בחומר חדיר (כגון : חצץ, חלקים וכד'). ניתן יהיה להותיר פחות מ 15% שטחים חדירי מים משטח המגרש, אם יותקנו בתחומי המגרש מתקני החדרה כגון :

בורות חלחול , תעלות חלחול, קידוחי החדרה, אשר יאפשרו קליטת מי הנגר העילי בתחומי המגרש בהיקף הנדרש.

ד. תברואה :

יהיו בהתאם לדרישות משרד הבריאות בתנאי שלא יהוו מטרדים וזיהומים.

ה. פסולת בניין :

יש לפנות פסולת בניין לאתר מאושר ע"י המשרד להגנת הסביבה בהתאם לתקנה 16 (ג) לתקנות התכנון והבנייה התשי"ל 1970

6.3

היטל השבחה

הועדה המקומית תטיל ותגבה היטל השבחה בהתאם להוראות התוספת השלישית לחוק.

## 7. ביצוע התכנית

7.1

שלבי ביצוע

7.2

מימוש התכנית

תוך 5 שנים מיום אישורה למתן תוקף.



תכנון זמין  
מונה הדפסה 7



תכנון זמין  
מונה הדפסה 7



תכנון זמין  
מונה הדפסה 7