

הוראות התכנית

תכנית מס' 402-1004324

דר גריר אבו ראס

מרכז


מחוז

מרחב תכנון מקומי טייבה

תכנית מתאר מקומית

סוג תכנית

אישורים



ניתן לצפות במסמכי התכנית ובהחלטות בעניינה באתר תכנון זמין:

<http://mavat.moin.gov.il/MavatPS/Forms/SV3.aspx?ABC>

דברי הסבר לתכנית

במגרש קיים בניין בו 3 קומות על קומת מרתף חלקית, התכנית מציעה הגדלת אחוזי בניה והקטנת קווי בניין לפי המצב הקיים.



תכנון זמין
מונה הדפסה 2



תכנון זמין
מונה הדפסה 2



תכנון זמין
מונה הדפסה 2

דף ההסבר מהווה רקע לתכנית ואינו חלק ממסמכיה הסטטוטוריים.

1. זיהוי וסיווג התכנית

1.1 שם התכנית ומספר התכנית שם התכנית דר גריר אבו ראס

מספר התכנית 402-1004324

1.2 שטח התכנית 0.587 דונם

1.4 סיווג התכנית סוג התכנית תכנית מתאר מקומית

האם מכילה הוראות של תכנית מפורטת כן

ועדת התכנון המוסמכת להפקיד את התכנית מקומית

לפי סעיף בחוק א 62 (א) 62 (15), א 62 (א) 62 (16), א 62 (א) 62 (4), א 62 (א) 62 (9)

היתרים או הרשאות תכנית שמכוחה ניתן להוציא היתרים או הרשאות

סוג איחוד וחלוקה ללא איחוד וחלוקה

האם כוללת הוראות לענין תכנון תלת מימדי לא



1.5 מקום התכנית**1.5.1 נתונים כלליים**

מרחב תכנון מקומי	טייבה
קואורדינאטה X	200795
קואורדינאטה Y	686930

1.5.2 תיאור מקום

כביש הטבעת טייבה כניסה צפונית.

1.5.3 רשויות מקומיות בתכנית והתייחסות לתחום הרשות, נפה

טייבה - חלק מתחום הרשות: טייבה

נפה השרון

1.5.4 כתובות שבהן חלה התכנית**שכונה**

צפונית כביש הטבעת

1.5.5 גושים וחלקות בתכנית

מספר גוש	סוג גוש	חלק / כל הגוש	מספרי חלקות בשלמותן	מספרי חלקות בחלקן
8030	מוסדר	חלק		8-9

הכל על-פי הגבולות המסומנים בתשריט בקו הכחול.**1.5.6 גושים ישנים**

לא רלוונטי

1.5.7 מגרשים / תאי שטח מתכניות קודמות שלא נרשמו כחלקות

מספר מגרש/תא שטח	מספר תוכנית
9/2	טב/ 1111 / 4


1.5.8 מרחבי תכנון גובלים בתכנית

לא רלוונטי

תכנון זמין
מונה הדפסה 2תכנון זמין
מונה הדפסה 2תכנון זמין
מונה הדפסה 2

1.6 יחס בין התכנית לבין תכניות מאושרות קודמות

תאריך	מס' עמוד בילקוט פרסומים	מספר ילקוט פרסומים	הערה ליחס	סוג יחס	מספר תכנית מאושרת
20/10/1983		2970		החלפה	טב/ 1111 / 4
15/01/2015	2844	6967	תכנית זו אינה פוגעת בהוראות תכנית טב/ 3400. הוראות תכנית טב/ 3400 תחולנה על תכנית זו.	כפיפות	טב/ 3400



1.7 מסמכי התכנית

נכלל בהוראות התכנית	תיאור המסמך	תאריך יצירה	עורך המסמך	תאריך עריכה	מספר עמודים/גליון	קנה מידה	תחולה	סוג המסמך
כן			עבד אלוהאב עבד אל ראזק				מחייב	הוראות התכנית
לא	תשריט מצב מוצע		עבד אלוהאב עבד אל ראזק		1	1: 250	מחייב	תשריט מצב מוצע
לא		17: 49 14/08/2021	עבד אלוהאב עבד אל ראזק	20/07/2021		1: 250	מנחה	בינוי
לא		17: 48 14/08/2021	עבד אלוהאב עבד אל ראזק	20/07/2021		1: 250	רקע	מצב מאושר

כל מסמכי התכנית מהווים חלק בלתי נפרד ממנה, משלימים זה את זה ויקראו כמקשה אחת. במקרה של סתירה בין המסמכים המחייבים לבין המנחים יגברו המסמכים המחייבים. במקרה של סתירה בין המסמכים המחייבים לבין עצמם תגברנה ההוראות על התשריטים



1.8 בעלי עניין/ בעלי זכויות בקרקע /עורך התכנית ובעלי מקצוע

1.8.1 מגיש התכנית

מקצוע/ תואר	סוג	שם	מספר רשיון	שם תאגיד	ישוב	רחוב	בית	טלפון	פקס	דוא"ל
	רשות מקומית	רשות מקומית		עיריית טייבה	טייבה	(1)		09-7992590	073-2900825	taybe48@gmail.com

הערה למגיש התכנית:

(1) כתובת: עיריית טייבה ת.ד 1 40400.

1.8.2 יזם

סוג	שם	מספר רשיון	שם תאגיד	ישוב	רחוב	בית	טלפון	פקס	דוא"ל
רשות מקומית	רשות מקומית		עיריית טייבה	טייבה	(1)		09-7992590	073-2900825	taybe48@gmail.com

(1) כתובת: עיריית טייבה ת.ד 1 40400.

1.8.3 בעלי עניין בקרקע

הערה כללית לבעלי עניין בקרקע: התכנית כוללת מקרקעין בבעלות מדינה

1.8.4 עורך התכנית ובעלי מקצוע

מקצוע/ תואר	סוג	שם	מספר רשיון	שם תאגיד	ישוב	רחוב	בית	טלפון	פקס	דוא"ל
	עורך ראשי	עבד אלוהאב עבד אל ראזק		עבד אלוהאב עבדאלראזק	טייבה	טייבה	3	09-8332725		aelraziq@hotmail.com
	מודד	ניזאר עבד אל קאדר	1443		טייבה	(1)		052-5921288		geomap88@gmail.com

(1) כתובת: טייבה 4040000 שכונת אל-של.

1.9 הגדרות בתכנית

לא רלוונטי



תכנון זמין
מונה הדפסה 2

כל מונח אשר לא הוגדר בתכנית זו, תהיה נודעת לו המשמעות הנתונה לו בחוק התכנון והבניה התשכ"ה – 1965 (להלן "החוק") או בתקנות שהותקנו מכוחו, וזאת בהיעדר כוונה אחרת משתמעת.

2. מטרת התכנית ועיקרי הוראותיה

2.1 מטרת התכנית

הסדרת בנייה קיימת לפי המצב הקיים.

2.2 עיקרי הוראות התכנית

הגדלת השטח הכולל לבניה ברשות עירוני לפי סעיף 62 א (א) (16).

הוספת שטחי שירות תת קרקעיים לפי סעיף 62 א (א) (15).

קביעה/שינוי בקווי בנין לפי סעיף 62 א (א) (4).

קביעת/שינוי גובה הבניה לפי סעיף 62 א (א) (4).

הקלה לפי סעיף 62 א (א) (9).



תכנון זמין
מונה הדפסה 2




תכנון זמין
מונה הדפסה 2

3. טבלת יעודי קרקע ותאי שטח בתכנית

3.1 טבלת יעודי קרקע ותאי שטח בתכנית

יעוד	תאי שטח
מגורים ג'	1
שטח פרטי פתוח	2



תכנון זמין
מונה הדפסה 2

3.2 טבלת שטחים

מצב מאושר

יעוד	מ"ר	אחוזים
מגורים ג'	507	86.37
פס ירק	80	13.63
סה"כ	587	100

מצב מוצע

יעוד	מ"ר מחושב	אחוזים מחושב
מגורים ג'	507.19	86.45
שטח פרטי פתוח	79.49	13.55
סה"כ	586.68	100



תכנון זמין
מונה הדפסה 2



תכנון זמין
מונה הדפסה 2

4. יעודי קרקע ושימושים

4.1	מגורים ג'
4.1.1	שימושים
4.1.2	הוראות
4.2	שטח פרטי פתוח
4.2.1	שימושים
4.2.2	הוראות



5. טבלת זכויות והוראות בניה - מצב מוצע

קו בנין (מטר)	מספר קומות				גובה מבנה- מעל הכניסה הקובעת (מטר)	מספר יח"ד	תכסית (% מתא שטח)	שטחי בניה (מ"ר)				גודל מגרש (מ"ר)	תאי שטח	שימוש	יעוד		
	קדמי	אחורי	צידדי- שמאלי	צידדי- ימני				מעל הכניסה הקובעת	מתחת לכניסה הקובעת		מעל הכניסה הקובעת					גודל מגרש כללי	
									שרות	עיקרי	שרות						עיקרי
7.8	4	2.7	2.5	4	15	3	55	200			506	507	1	מגורים	מגורים ג'		

האמור בטבלה זו גובר, במקרה של סתירה, על הוראות כלליות אחרות, בין בהוראות התכנית ובין בתשריט המצב המוצע.
גם בטבלה עצמה גוברת הוראה מפורטת על הוראה כללית

שטחי הבניה המפורטים בטבלה שלעיל כוללים את כל שטחי הבניה המירביים בתכנית זו
הערכים בטבלה מתייחסים לכל תא שטח בנפרד גם אם הוגדר טווח תאי שטח



תכנון זמין
מונה הדפסה 2



תכנון זמין
מונה הדפסה 2

6. הוראות נוספות**6.1****חניה**

- 6.1.1 החניה תהיה בתחום תא השטח המיועד למגורים.
 6.1.2 מספר מקומות החניה ייקבע על פי התקן התקף בעת מתן היתר בניה.

6.2**ביוב**

- א- לא יותרו פתרונות של בורות ספיגה וכיו"ב.
 ב- יובטחו חיבור וקליטה במערכת ביוב מרכזית, ובמתקן טיפול איזורי.
 ג- איכות השפכים המותרים לעבור במאסף המרכזי, תהיה בהתאם לתקנים הנדרשים ע"י המשרד
 להגנת הסביבה ומשרד הבריאות, וברמה שלא תפגע בצנרת ובמתקנים.
 ד- קדם טיפול של שפכים שאינם תואמים את איכות השפכים הנדרשת כנ"ל, ייעשה במתקנים
 בתחום המגרשים וזאת טרם חיבור למערכת המרכזית.
 ה- כל האמור לעיל ייעשה תוך מניעה מוחלטת של חדירת חומרים מוצקים, נוזלים וכדומה אל
 הקרקע, אל מערכת הניקוז ואל מי התהום.
 ו- פתרון הביוב הכללי יהיה בהתאם להנחיות משרד הבריאות.
 ז- לא יותרו סידורי ביוב זמניים מלבד האמור לעיל.

6.3**ביוב, ניקוז, מים, תברואה**

יוותרו לפחות 20% שטחים חדירי מים מתוך שטח המגרש הכולל, במגמה לאפשר קליטת כמות גדולה ככל הניתן של מי נגר עילי וחלחולם לתת הקרקע בתחומי המגרש. השטחים חדירי המים אפשר שיהיו מגוננים או מצופים בחומר חדיר(כגון: חצץ, חלוקים וכד'). מי הנגר העילי שיוותרו יועברו מתחומי המגרשים והמבננים לשטחים ציבוריים פתוחים או למתקני החדרה סמוכים לצרכי השהייה, החדרה והעשרת מי תהום. תנאי להוצאת היתרי בניה? אישור מהנדס הועדה המקומית לפתרון הנגר עפ"י הנחיה זו".

6.4**היטל השבחה**

- 6.4.1 הועדה המקומית תטיל ותגבה היטל השבחה בהתאם להוראות התוספת השלישית לחוק.
 6.4.2 לא יוצא היתר בניה במקרקעין קודם ששולם היטל השבחה המגיע אותה שעה בשל אותם מקרקעין
 או שניתנה ערבות לתשלום בהתאם להוראות החוק.

7. ביצוע התכנית**7.1 שלבי ביצוע****7.2 מימוש התכנית**

3 שנים מיום מתן תוקף