


הוראות התכנית

תכנית מס' 451-1053479

שינוי הוראות בניה - מגרש 24/5



מחוז מרכז
מרחב תכנון מקומי קסם
סוג תכנית תכנית מתאר מקומית

אישורים



ניתן לצפות במסמכי התכנית ובהחלטות בעניינה באתר תכנון זמין:

<http://mavat.moin.gov.il/MavatPS/Forms/SV3.aspx?ABC>

דברי הסבר לתכנית

התכנית עניינה :

- אישור קווי בניין למבנה הקיים בהתאם למצב הקיים
- הגדלת השימוש למסחר בשטח של עד 25% מסך השטח המותר
- הוספת קומה, סה"כ 4 קומות כולל קומת מסחר
- הגדלת תכסית הבניה ל- 58%
- הוספת 125 מ"ר שטחי שירות תת קרקעיים לצורך פתרונות חניה



תכנון זמין
מונה הדפסה 3



תכנון זמין
מונה הדפסה 3



תכנון זמין
מונה הדפסה 3

דף ההסבר מהווה רקע לתכנית ואינו חלק ממסמכיה הסטטוטוריים.

1. זיהוי וסיווג התכנית

שם התכנית 1.1 שם התכנית ומספר התכנית

שינוי הוראות בניה - מגרש 24/5

שם התכנית

ומספר התכנית

שם התכנית

451-1053479

מספר התכנית

0.476 דונם

1.2 שטח התכנית

תכנית מתאר מקומית

סוג התכנית

1.4 סיווג התכנית

האם מכילה הוראות של תכנית מפורטת

כן

ועדת התכנון המוסמכת להפקיד את התכנית

מקומית

לפי סעיף בחוק

א62 (א) (11), א62 (א) (15), א62 (א) (4), א62 (א) (א4), א62 (א) (9)

היתרים או הרשאות

תכנית שמכוחה ניתן להוציא היתרים או הרשאות

סוג איחוד וחלוקה

ללא איחוד וחלוקה

האם כוללת הוראות

לא

לענין תכנון תלת מימדי



1.5 מקום התכנית

1.5.1 נתונים כלליים

מרחב תכנון מקומי	קסם
קואורדינאטה X	198232
קואורדינאטה Y	668655

1.5.2 תיאור מקום

התכנית ממוקמת לאורך כביש טבעת דרומי

1.5.3 רשויות מקומיות בתכנית והתייחסות לתחום הרשות, נפה

כפר קאסם - חלק מתחום הרשות: כפר קאסם

נפה פתח תקווה

1.5.4 כתובות שבהן חלה התכנית

שכונה שכונת סרסור

1.5.5 גושים וחלקות בתכנית

מספר גוש	סוג גוש	חלק / כל הגוש	מספרי חלקות בשלמותן	מספרי חלקות בחלקן
8878	מוסדר	חלק		24

הכל על-פי הגבולות המסומנים בתשריט בקו הכחול.

1.5.6 גושים ישנים

לא רלוונטי

1.5.7 מגרשים / תאי שטח מתכניות קודמות שלא נרשמו כחלקות

מספר תוכנית	מספר מגרש/תא שטח
ק/3000 / 1	24/5

1.5.8 מרחבי תכנון גובלים בתכנית

לא רלוונטי



תכנון זמין
מונה הדפסה 3



תכנון זמין
מונה הדפסה 3



תכנון זמין
מונה הדפסה 3

1.6 יחס בין התכנית לבין תכניות מאושרות קודמות

תאריך	פרק	מס' עמוד בילקוט פרסומים	מספר ילקוט פרסומים	הערה ליחס	סוג יחס	מספר תכנית מאושרת
25/05/1997		3620	4525	תכנית זו אינה פוגעת בהוראות תכנית תמא/ 4 / 2. הוראות תכנית תמא/ 4 / 2 תחולנה על תכנית זו.	כפיפות	תמא/ 4 / 2
06/04/2003		2024	5172	תכנית זו משנה רק את המפורט בתכנית זו וכל יתר הוראות תכנית ק/ 3000 / 1 ממשיכות לחול.	שינוי	ק/ 3000 / 1



1.7 מסמכי התכנית

נכלל בהוראות התכנית	תיאור המסמך	תאריך יצירה	עורך המסמך	תאריך עריכה	מספר עמודים / גליון	קנה מידה	תחולה	סוג המסמך
כן			אחסאן בדיר				מחייב	הוראות התכנית
לא	תשריט מצב מוצע		אחסאן בדיר		1	1: 250	מחייב	תשריט מצב מוצע
כן		23: 44 17/01/2022	אחסאן בדיר	17/01/2022	1		מחייב	זכויות בניה מאושרות
לא		21: 10 28/12/2021	אחסאן בדיר	26/12/2021	1	1: 250	רקע	מצב מאושר

כל מסמכי התכנית מהווים חלק בלתי נפרד ממנה, משלימים זה את זה ויקראו כמקשה אחת. במקרה של סתירה בין המסמכים המחייבים לבין המנחים יגברו המסמכים המחייבים. במקרה של סתירה בין המסמכים המחייבים לבין עצמם תגברנה ההוראות על התשריטים



1.8 בעלי עניין/ בעלי זכויות בקרקע /עורך התכנית ובעלי מקצוע**1.8.1 מגיש התכנית**

מקצוע/ תואר	סוג	שם	מספר רשיון	שם תאגיד	ישוב	רחוב	בית	טלפון	פקס	דוא"ל
	פרטי	מאמון עבדאללה סרסור			כפר קאסם	(1)		050-7591042	050-7591042	

הערה למגיש התכנית:

(1) כתובת: רח' עומר בן אלחטאב, כפר קאסם.

1.8.2 יזם

סוג	שם	מספר רשיון	שם תאגיד	ישוב	רחוב	בית	טלפון	פקס	דוא"ל
פרטי	מאמון עבדאללה סרסור			כפר קאסם	(1)		050-7591042	050-7591042	


(1) כתובת: רח' עומר בן אלחטאב, כפר קאסם.

1.8.3 בעלי עניין בקרקע**1.8.4 עורך התכנית ובעלי מקצוע**

מקצוע/ תואר	סוג	שם	מספר רשיון	שם תאגיד	ישוב	רחוב	בית	טלפון	פקס	דוא"ל
ה. בניין	עורך ראשי	אחסאן בדיר	24995		כפר קאסם	(1)		03-9071468	03-9071468	ehsanb2@walla.com
מודד מוסמך	מודד	עבדאללה בדיר	1485		כפר קאסם	(2)		03-9550382	03-9550382	or.survey18@gmail.com

(1) כתובת: רחוב אלקודס 10.

(2) כתובת: ת.ד. 788, כפר קאסם.



1.9 הגדרות בתכנית

לא רלוונטי



תכנון זמין
מונה הדפסה 3

כל מונח אשר לא הוגדר בתכנית זו, תהיה נודעת לו המשמעות הנתונה לו בחוק התכנון והבניה התשכ"ה – 1965 (להלן "החוק") או בתקנות שהותקנו מכוחו, וזאת בהיעדר כוונה אחרת משתמעת.

2. מטרת התכנית ועיקרי הוראותיה

2.1 מטרת התכנית

הגדלת שטח המסחר, שינוי הוראות בניה

2.2 עיקרי הוראות התכנית

1. הוספת שטח למסחר עפ"י סעיף 62א(א)(11) לחוק.

2. העברת שטחי בניה עיקריים מקומה תת קרקעית אל הקומות מעל ושינוי תכנית הבניה עפ"י סעיף 62א(א)(9) לחוק.

3. הוספת שטחי שירות תת קרקעיים לצורך חניה עפ"י סעיף 62א(א)(15) לחוק.

3. הוספת קומה עפ"י סעיף 62א(א)(4) לחוק.

5. שינוי בקווי בניין עפ"י סעיף 62א(א)(4) לחוק.



תכנון זמין
מונה הדפסה 3



תכנון זמין
מונה הדפסה 3

3. טבלת יעודי קרקע ותאי שטח בתכנית

3.1 טבלת יעודי קרקע ותאי שטח בתכנית

יעוד	תאי שטח	
מגורים ב'	5	
סימון בתשריט	יעוד	תאי שטח כפופים
חזית מסחרית	מגורים ב'	5
קו בנין עילי	מגורים ב'	5

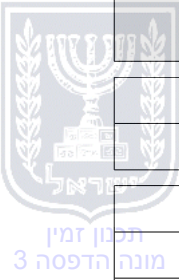
3.2 טבלת שטחים

מצב מאושר

יעוד	מ"ר	אחוזים
אזור מגורים ג' עם חזית מסחרית	476	100
סה"כ	476	100

מצב מוצע

יעוד	מ"ר מחושב	אחוזים מחושב
מגורים ב'	476.61	100
סה"כ	476.61	100



4. יעודי קרקע ושימושים

4.1	מגורים ב'
4.1.1	שימושים
4.1.2	הוראות



5. טבלת זכויות והוראות בניה - מצב מוצע - חלק א'

קו בנין (מטר)	מספר קומות		גובה מבנה- מעל הכניסה הקובעת (מטר)	צפיפות יה"ד לדונם	מספר יה"ד	תכסית (% מתא שטח)	אחוזי בניה כוללים (%)	שטחי בניה (מ"ר)				גודל מגרש (מ"ר)	תאי שטח	שימוש	יעוד	
	מעל הכניסה הקובעת	מתחת לכניסה הקובעת						סה"כ שטחי בניה	מתחת לכניסה הקובעת							
									עיקרי	שרות						
(2) 3	3	1	12	6.3	3	58	138	658	173 (1)	0	71	414	476	5	מגורים ב'	מגורים ב'
	0	1	4					162	0	0	24	138	476	5	מסחר	מגורים ב'



צידדי-תכנון זמין
שמאלית-הדפסה 3



תכנון זמין
מונה הדפסה 3

5. טבלת זכויות והוראות בניה - מצב מוצע - חלק ב'

קו בנין (מטר)	תאי שטח	שימוש	יעוד		
				קדמי	אחורי
4 (2)	5	מגורים ב'	מגורים ב'		
	5	מסחר	מגורים ב'		

האמור בטבלה זו גובר, במקרה של סתירה, על הוראות כלליות אחרות, בין בהוראות התכנית ובין בתשריט המצב המוצע.
גם בטבלה עצמה גוברת הוראה מפורטת על הוראה כללית

שטחי הבניה המפורטים בטבלה שלעיל כוללים את כל שטחי הבניה המירביים בתכנית זו
הערכים בטבלה מתייחסים לכל תא שטח בנפרד גם אם הוגדר טווח תאי שטח

הערות לטבלת זכויות והוראות בניה – מצב מוצע:

(1) לצורך פתרונות חניה.

(2) או כמסומן בתשריט.



תכנון זמין
מונה הדפסה 3

6. הוראות נוספות

6.1

חניה

החניה תהיה עפ"י התקן התקף בעת מתן היתרי בניה ובתחום המגרש.

6.2

איכות הסביבה

א. שפכים : - איכות השפכים המותרים למאסף המרכזי תהיה בהתאם לתקנים הנדרשים ע"י המשרד להגנת הסביבה, וברמה שלא תפגע בצנרת ובמתקנים.

- קדם טיפול של השפכים שאינם תואמים את התקן הנדרש הנ"ל ייעשה במתקנים בתחום המגרש וזאת טרם חיבורם למערכת הציבורית.
- לא יותרו פתרונות של בורות ספיגה וכיו"ב.

- כל האמור לעיל ייעשה תוך מניעה מוחלטת של חדירת חומרים מזהמים לקרקע אל מערכות הניקוז ואו אל מי תיהום.
- היתרי בניה יותנו בהצגת פתרונות / תכנית כאמור לעיל.

- תהיה חובת התחברות לביוב הציבורי והפסקה מוחלטת בשימוש בורות סופגים ובזמן שתהיה מערכת הביוב הציבורי בפעולה.

ב. איכות הסביבה : כל השימושים יעמדו בהוראות ובדיני איכות הסביבה ככל שיידרש ע"י הרשויות המוסמכות לרבות המשרד להגנת הסביבה, יותקנו אמצעים למניעת מפגעים סביבתיים תברואתיים, חזותיים או אחרים.

ג. ניקוז : יותרו לפחות 15% שטחים חדירי מים מתוך שטח המגרש הכולל, במגמה לאפשר קליטת כמות גדולה ככל הניתן של מי נגר עילי וחלחולם לתת הקרקע בתחומי המגרש. השטחים חדירי מים אפשר שיהיו מגוננים או מצופים בחומר חדיר (כגון : חצץ, חלוקים וכד').

ד. תברואה : יהיו בהתאם לדרישות משרד הבריאות בתנאי שלא יהוו מטרדים וזיהומים.
ה. פסולת בניין : יש לפנות פסולת בניין לאתר מאושר ע"י המשרד להגנת הסביבה בהתאם לתקנה


16 (ג) לתקנות התכנון והבנייה התש"ל 1970.

7. ביצוע התכנית

7.1 שלבי ביצוע

7.2 מימוש התכנית

תוך 5 שנים מיום אישורה למתן תוקף.



נספח זכויות בניה – מצב מאושר על פי תכנית ק/3000/1

תכנית מס' 451-1053479 – שינוי הוראות בניה מגרש 24/5

אחורי	צידי	קווי בניין (2) קדמי	גובה מירבי (1)		סה"כ	שטחי בניה באחוזים משטח המגרש				מס' יח"ד מירבי במגרש	גודל מגרש במ"ר	ייעוד קרקע
			מטר	בקומה		שטחי שירות במ"ר		שטח עיקרי במ"ר				
						תת קרקעי	עילי (סה"כ)	מרתף (3)	עילי			
-	3	4 קדמי צפוני 3 קדמי מערבי	3 + קומה מפולשת	13	623	48	95	95	385	1 לקומה סה"כ 3 יח"ד בכל הקומות	476	מגורים ג'
			קרקע בלבד		71				71		476	מסחר

- הערות:
1. גובה הבניינים נמדד מפני הקרקע הסופיים ועד פני הגג בגגות שטוחים, או עד קו המרזב בגגות משופעים.
 2. הועדה המקומית רשאית להקטין את קווי הבניין ב-10% במקרים הבאים: מגרשים שצורתם אי-רגולרית, או מגרשים שקטנו כתוצאה מהפקעה, או במגרשים פינתיים.
 3. באזורי המגורים, כל שימוש במרתף מעבר ל-50 מ"ר יחשב כשימוש עיקרי.