

הוראות התכנית

תכנית מס' 451-1215607

הוספת שימוש למסחר ושינוי הוראות בניה - חלקה 15

מרכז


מחוז

מרחב תכנון מקומי קסם

תכנית מתאר מקומית

סוג תכנית

אישורים



ניתן לצפות במסמכי התכנית ובהחלטות בעניינה באתר תכנון זמין:

<http://mavat.moin.gov.il/MavatPS/Forms/SV3.aspx?ABC>

דברי הסבר לתכנית

התכנית עיניינה :

- אישור קווי בניין למבנה הקיים בהתאם למצב הקיים
- הוספת שימוש למסחר על ידי ניוד 98 מ"ר שטחי בנייה עיקריים ממגורים למסחר
- הוספת 50 מ"ר שטחי בניה עיקריים



תכנון זמין
מונה הדפסה 3



תכנון זמין
מונה הדפסה 3



תכנון זמין
מונה הדפסה 3

דף ההסבר מהווה רקע לתכנית ואינו חלק ממסמכיה הסטטוטוריים.

1. זיהוי וסיווג התכנית

הוספת שימוש למסחר ושינוי הוראות בניה - חלקה 15

1.1 שם התכנית ומספר התכנית

מספר התכנית 451-1215607

1.2 שטח התכנית 0.454 דונם

1.4 סיווג התכנית סוג התכנית תכנית מתאר מקומית

האם מכילה הוראות של תכנית מפורטת כן

ועדת התכנון המוסמכת להפקיד את התכנית מקומית

לפי סעיף בחוק 62 א (א) (11), 62 א (א) (16), 62 א (א) (2), 62 א (א) (4)

היתרים או הרשאות תכנית שמכוחה ניתן להוציא היתרים או הרשאות

סוג איחוד וחלוקה ללא איחוד וחלוקה

האם כוללת הוראות לענין תכנון תלת מימדי לא



1.5 מקום התכנית

1.5.1 נתונים כלליים

קסם	מרחב תכנון מקומי
197100	קואורדינאטה X
669700	קואורדינאטה Y

1.5.2 תיאור מקום התכנית ממוקמת לאורך כביש תופיק טובי, כביש הכניסה המערבי לשוב

1.5.3 רשויות מקומיות בתכנית והתייחסות לתחום הרשות, נפה

כפר קאסם - חלק מתחום הרשות: כפר קאסם

נפה פתח תקווה

1.5.4 כתובות שבהן חלה התכנית

שכונה מערבית

1.5.5 גושים וחלקות בתכנית

מספר גוש	סוג גוש	חלק / כל הגוש	מספרי חלקות בשלמותן	מספרי חלקות בחלקן
9082	מוסדר	חלק	15	

הכל על-פי הגבולות המסומנים בתשריט בקו הכחול.

1.5.6 גושים ישנים

לא רלוונטי

1.5.7 מגרשים / תאי שטח מתכניות קודמות שלא נרשמו כחלקות

מספר תוכנית	מספר מגרש/תא שטח
ק/ 7 / 1	11

1.5.8 מרחבי תכנון גובלים בתכנית

לא רלוונטי



תכנון זמין
מונה הדפסה 3



תכנון זמין
מונה הדפסה 3



תכנון זמין
מונה הדפסה 3

1.6 יחס בין התכנית לבין תכניות מאושרות קודמות

תאריך	פרק	מס' עמוד בילקוט פרסומים	מספר ילקוט פרסומים	הערה ליחס	סוג יחס	מספר תכנית מאושרת
25/05/1997		3620	4525	תכנית זו אינה פוגעת בהוראות תכנית תמא/ 2 /4 . הוראות תכנית תמא/ 2 /4 תחולנה על תכנית זו.	כפיפות	תמא/ 2 /4
01/11/2001		300	5028	תכנית זו משנה רק את המפורט בתכנית זו וכל יתר הוראות תכנית ק/ 1 /7 ממשיכות לחול.	שינוי	ק/ 1 /7
26/07/2010		4016	6112		החלפה	ק/ מק/ 8 /7



1.7 מסמכי התכנית

נכלל בהוראות התכנית	תיאור המסמך	תאריך יצירה	עורך המסמך	תאריך עריכה	מספר עמודים / גליון	קנה מידה	תחולה	סוג המסמך
כן			אחסאן בדיר				מחייב	הוראות התכנית
לא	תשריט מצב מוצע		אחסאן בדיר		1	1: 250	מחייב	תשריט מצב מוצע
כן		01: 44 01/05/2023	אחסאן בדיר	01/05/2023	1		רקע	זכויות בניה מאושרות
לא		22: 37 27/04/2023	אחסאן בדיר	20/04/2023	1	1: 250	רקע	מצב מאושר

כל מסמכי התכנית מהווים חלק בלתי נפרד ממנה, משלימים זה את זה ויקראו כמקשה אחת. במקרה של סתירה בין המסמכים המחייבים לבין המנחים יגברו המסמכים המחייבים. במקרה של סתירה בין המסמכים המחייבים לבין עצמם תגברנה ההוראות על התשריטים



1.8 בעלי עניין/ בעלי זכויות בקרקע / עורך התכנית ובעלי מקצוע**1.8.1 מגיש התכנית**

מקצוע/ תואר	סוג	שם	מספר רשיון	שם תאגיד	ישוב	רחוב	בית	טלפון	פקס	דוא"ל
	פרטי	עבדאלבאסט אלגלאד (1)			כפר קאסם			050-7792759	050-7792759	

הערה למגיש התכנית:

(1) כתובת: ת.ד. 1160, כפר קאסם.

1.8.2 יזם


סוג	שם	מספר רשיון	שם תאגיד	ישוב	רחוב	בית	טלפון	פקס	דוא"ל
פרטי	עבדאלבאסט אלגלאד			כפר קאסם (1)			050-7792759	050-7792759	

(1) כתובת: ת.ד. 1160, כפר קאסם.

1.8.4 עורך התכנית ובעלי מקצוע

מקצוע/ תואר	סוג	שם	מספר רשיון	שם תאגיד	ישוב	רחוב	בית	טלפון	פקס	דוא"ל
ה. בניין	עורך ראשי	אחסאן בדיר	24995		כפר קאסם (1)			03-9071468	03-9071468	ehsanb2@walla.com
מודד מוסמך	מודד	מוחמד בדיר	708		כפר קאסם	חאלד בן אל וליד	60	03-9370696	03-9370696	mohra@barak.net.il

(1) כתובת: רח' אלקודס 10.

תכנון זמין
מונה הדפסה 3תכנון זמין
מונה הדפסה 3

1.9 הגדרות בתכנית

לא רלוונטי



תכנון זמין
מונה הדפסה 3

כל מונח אשר לא הוגדר בתכנית זו, תהיה נודעת לו המשמעות הנתונה לו בחוק התכנון והבניה התשכ"ה – 1965 (להלן "החוק") או בתקנות שהותקנו מכוחו, וזאת בהיעדר כוונה אחרת משתמעת.

2. מטרת התכנית ועיקרי הוראותיה

2.1 מטרת התכנית

הוספת שימוש למסחר ושינוי הוראות בניה

2.2 עיקרי הוראות התכנית

1. המרת שטחי בניה עיקריים משימוש מגורים למסחר עפ"י סעיף 62א(א)(11) לחוק.
2. הוספת שטחי בניה עיקריים עפ"י סעיף 62א(א)(16)(2) לחוק.
3. שינוי בקווי בניין עפ"י סעיף 62א(א)(4) לחוק.



תכנון זמין
מונה הדפסה 3




תכנון זמין
מונה הדפסה 3

3. טבלת יעודי קרקע ותאי שטח בתכנית

3.1 טבלת יעודי קרקע ותאי שטח בתכנית

יעוד	תאי שטח
מגורים ב'	15

סימון בתשריט	יעוד	תאי שטח כפופים
חזית מסחרית	מגורים ב'	15
להריסה	מגורים ב'	15
קו בנין עילי	מגורים ב'	15



3.2 טבלת שטחים

מצב מאושר		
אחוזים	מ"ר	יעוד
100	454	אזור מגורים ג 1
100	454	סה"כ

מצב מוצע		
אחוזים מחושב	מ"ר מחושב	יעוד
100	453.31	מגורים ב'
100	453.31	סה"כ



4. יעודי קרקע ושימושים

מגורים ב'	4.1
שימושים	4.1.1
1. מגורים 2. מסחר	
הוראות	4.1.2



תכנון זמין
מונה הדפסה 3



תכנון זמין
מונה הדפסה 3



תכנון זמין
מונה הדפסה 3

5. טבלת זכויות והוראות בניה - מצב מוצע - חלק א'

קו בנין (מטר)	מספר קומות		גובה מבנה- מעל הכניסה הקובעת (מטר)	מספר יה"ד	תכנית (% מתא שטח)	אחוזי בניה כוללים (%)	שטחי בניה (מ"ר)				גודל מגרש (מ"ר)	תאי שטח	שימוש	יעוד	
							מתחת לכניסה הקובעת		מעל הכניסה הקובעת						
							שרות	עיקרי	שרות	עיקרי					
5 (2)	3 (2)	3 (2)	12	3	55	115	522	130 (1)	0	50	342	454	15	מגורים ב'	מגורים ב'
			3.5			25	113	0	0	15	(3) 98	454	15	מסחר	מגורים ב'



אחורי תכנון זמין
מונה הדפסה 3



תכנון זמין
מונה הדפסה 3

5. טבלת זכויות והוראות בניה - מצב מוצע - חלק ב'

קו בנין (מטר)	תאי שטח	שימוש	יעוד
קדמי 5 (2)	15	מגורים ב'	מגורים ב'
	15	מסחר	מגורים ב'

האמור בטבלה זו גובר, במקרה של סתירה, על הוראות כלליות אחרות, בין בהוראות התכנית ובין בתשריט המצב המוצע.
גם בטבלה עצמה גוברת הוראה מפורטת על הוראה כללית

שטחי הבניה המפורטים בטבלה שלעיל כוללים את כל שטחי הבניה המירביים בתכנית זו
הערכים בטבלה מתייחסים לכל תא שטח בנפרד גם אם הוגדר טווח תאי שטח

הערות לטבלת זכויות והוראות בניה – מצב מוצע:

(1) מרתף בתחום קווי הבניין בהתאם לסעיף לח. בהוראות ק/17.

(2) או כמסומן בתשריט.

(3) מסחר בקומת קרקע בחלק הצפוני.



תכנון זמין
מונה הדפסה 3

6. הוראות נוספות

6.1

חניה

החניה תהיה עפ"י התקן התקף בעת מתן היתרי בניה. החניה תהיה בתחום המגרש.

6.2

איכות הסביבה

א. שפכים : - איכות השפכים המותרים למאסף המרכזי תהיה בהתאם לתקנים הנדרשים ע"י המשרד להגנת הסביבה, וברמה שלא תפגע בצנרת ובמתקנים.

- קדם טיפול של השפכים שאינם תואמים את התקן הנדרש הנ"ל ייעשה במתקנים בתחום המגרש וזאת טרם חיבורם למערכת הציבורית.
- לא יותרו פתרונות של בורות ספיגה וכיו"ב.

- כל האמור לעיל ייעשה תוך מניעה מוחלטת של חדירת חומרים מזהמים לקרקע אל מערכות הניקוז ואו אל מי תיהום.

- היתרי בניה יותנו בהצגת פתרונות / תכנית כאמור לעיל.
- תהיה חובת התחברות לביוב הציבורי והפסקה מוחלטת בשימוש בורות סופגים ובזמן שתהיה מערכת הביוב הציבורי בפעולה.
- טופס גמר יינתן ו/או שימוש יותרו רק לאחר בצוע בפועל של פתרון הביוב בהתאם לנ"ל.

ב. איכות הסביבה : כל השימושים יעמדו בהוראות ובדיני איכות הסביבה ככל שיידרש ע"י הרשויות המוסמכות לרבות המשרד להגנת הסביבה, יותקנו אמצעים למניעת

מפגעים סביבתיים תברואתיים, חזותיים או אחרים.

ג. ניקוז : תובטח תכסית של 20% לכל עומק הקרקע כדי לאפשר החדרת מי נגר עילי

בתחום המגרש. וזאת בהתאם להנחיות לתכנון רגיש למים. תנאי להוצאת היתרי בניה ? אישור מהנדס הועדה המקומית לפתרון הנגר עפ"י הנחיה זו.

ד. תברואה : יהיו בהתאם לדרישות משרד הבריאות בתנאי שלא יהוו מטרדים וזיהומים.

6.3

הועדה המקומית תטיל ותגבה היטל השבחה בהתאם להוראות התוספת השלישית לחוק.

7. ביצוע התכנית

7.1 שלבי ביצוע

7.2 מימוש התכנית

תוך 5 שנים מיום אישורה למתן תוקף.

נספח זכויות מאושרות על פי תכנית – ק/1/7
תכנית מס' 451-1215607 – הוספת שימוש למסחר ושינוי הוראות בניה – חלקה 15



קו בנין (מטר)				מספר קומות		מספר יה"ד	שטחי בניה (מ"ר)				גודל מגרש (מ"ר)	תאי שטח	יעוד	
קדמי צפוני	קדמי דרומי	צידי-שמאלי	צידי-ימני	מתחת לכניסה הקובעת	מעל הכניסה הקובעת		מתחת לכניסה הקובעת		מעל הכניסה הקובעת					
							שרות	עיקרי	שרות	עיקרי				
5	3	3	3	1	3	3	607	152	0	65	390	454	15	מגורים ג1

