


הוראות התכנית

תכנית מס' 451-1215615

שינוי הוראות בניה - מגרש 91/1



מחוז

מרחב תכנון מקומי קסם

סוג תכנית **תכנית מתאר מקומית**

אישורים



ניתן לצפות במסמכי התכנית ובהחלטות בעניינה באתר תכנון זמין:

<http://mavat.moin.gov.il/MavatPS/Forms/SV3.aspx?ABC>

דברי הסבר לתכנית

התכנית עיניינה :

- הוספת 123 מ"ר שטחי בניה עיקריים
- הוספת 415 שטחי שירות תת קרקעיים לצורך פתרונות חניה
- הוספת 3 יחידות דיור
- הוספת קומה, סה"כ 5 קומות
- שינוי בקווי בניין
- העברת שטחי בניה עיקריים בקומה תת קרקעית אל הקומות מעל לקרקע
- קביעת מבנים וגדרות להריסה



תכנון זמין
מונה הדפסה 3



תכנון זמין
מונה הדפסה 3



תכנון זמין
מונה הדפסה 3

דף ההסבר מהווה רקע לתכנית ואינו חלק ממסמכיה הסטטוטוריים.

1. זיהוי וסיווג התכנית

שם התכנית 1.1 שם התכנית ומספר התכנית

שינוי הוראות בניה - מגרש 91/1

שם התכנית ומספר התכנית

שם התכנית

1.1

451-1215615

מספר התכנית

0.613 דונם

1.2 שטח התכנית

תכנית מתאר מקומית

סוג התכנית

1.4 סיווג התכנית

האם מכילה הוראות של תכנית מפורטת כן

ועדת התכנון המוסמכת להפקיד את התכנית מקומית

לפי סעיף בחוק 62 א (א) (15), 62 א (א) (16), 62 א (א) (1), 62 א (א) (19), 62 א (א) (4), 62 א (א) (8), 62 א (א) (9)

היתרים או הרשאות תכנית שמכוחה ניתן להוציא היתרים או הרשאות

סוג איחוד וחלוקה ללא איחוד וחלוקה

האם כוללת הוראות לענין תכנון תלת מימדי לא



1.5 מקום התכנית

1.5.1 נתונים כלליים

מרחב תכנון מקומי	קסם
קואורדינאטה X	197848
קואורדינאטה Y	668597

1.5.2 תיאור מקום

מקום התכנית דרומית לשכונת "אלברכה"

1.5.3 רשויות מקומיות בתכנית והתייחסות לתחום הרשות, נפה

כפר קאסם - חלק מתחום הרשות: כפר קאסם

נפה פתח תקווה

1.5.4 כתובות שבהן חלה התכנית

שכונה דרומית

1.5.5 גושים וחלקות בתכנית

מספר גוש	סוג גוש	חלק / כל הגוש	מספרי חלקות בשלמותן	מספרי חלקות בחלקן
8875	מוסדר	חלק		91, 116, 135

הכל על-פי הגבולות המסומנים בתשריט בקו הכחול.

1.5.6 גושים ישנים

לא רלוונטי

1.5.7 מגרשים / תאי שטח מתכניות קודמות שלא נרשמו כחלקות

מספר תוכנית	מספר מגרש/תא שטח
ק/3000 / 1	91/1

1.5.8 מרחבי תכנון גובלים בתכנית

לא רלוונטי



1.6 יחס בין התכנית לבין תכניות מאושרות קודמות

תאריך	פרק	מס' עמוד בילקוט פרסומים	מספר ילקוט פרסומים	הערה ליחס	סוג יחס	מספר תכנית מאושרת
25/05/1997		3620	4525	תכנית זו אינה פוגעת בהוראות תכנית תמא/ 4 / 2. הוראות תכנית תמא/ 4 / 2 תחולנה על תכנית זו.	כפיפות	תמא/ 4 / 2
06/04/2003		2024	5172	תכנית זו משנה רק את המפורט בתכנית זו וכל יתר הוראות תכנית ק/ 3000 / 1 ממשיכות לחול.	שינוי	ק/ 3000 / 1



1.7 מסמכי התכנית

נכלל בהוראות התכנית	תיאור המסמך	תאריך יצירה	עורך המסמך	תאריך עריכה	מספר עמודים / גליון	קנה מידה	תחולה	סוג המסמך
כן			אחסאן בדיר				מחייב	הוראות התכנית
לא	תשריט מצב מוצע		אחסאן בדיר		1	1: 250	מחייב	תשריט מצב מוצע
כן		00: 25 01/05/2023	אחסאן בדיר	01/05/2023	1		רקע	זכויות בניה מאושרות
לא		22: 39 27/04/2023	אחסאן בדיר	27/04/2023	1	1: 250	רקע	מצב מאושר

כל מסמכי התכנית מהווים חלק בלתי נפרד ממנה, משלימים זה את זה ויקראו כמקשה אחת. במקרה של סתירה בין המסמכים המחייבים לבין המנחים יגברו המסמכים המחייבים. במקרה של סתירה בין המסמכים המחייבים לבין עצמם תגברנה ההוראות על התשריטים



1.8 בעלי עניין/ בעלי זכויות בקרקע /עורך התכנית ובעלי מקצוע

1.8.1 מגיש התכנית

מקצוע/ תואר	סוג	שם	מספר רשיון	שם תאגיד	ישוב	רחוב	בית	טלפון	פקס	דוא"ל
	פרטי	איברהים בדווי (1)			כפר קאסם			050-5727953	050-5727953	M.r.hobalot 111@gmail. com

הערה למגיש התכנית:

(1) כתובת: ת.ד. 511, כפר קאסם.

1.8.2 יזם

סוג	שם	מספר רשיון	שם תאגיד	ישוב	רחוב	בית	טלפון	פקס	דוא"ל
פרטי	איברהים בדווי			כפר קאסם (1)			050-5727953	050-5727953	M.r.hobalot111@gm ail.com

(1) כתובת: ת.ד. 511, כפר קאסם.

1.8.4 עורך התכנית ובעלי מקצוע

מקצוע/ תואר	סוג	שם	מספר רשיון	שם תאגיד	ישוב	רחוב	בית	טלפון	פקס	דוא"ל
ה. בניין	עורך ראשי	אחסאן בדיר	24995		כפר קאסם	(1)		03-9071468	03-9071468	ehsanb2@wal la.com
מודד מוסמך	מודד	מוחמד בדיר	708		כפר קאסם	חאלד בן אל וליד	60	03-9370696	03-9370696	mohra@bara k.net.il

(1) כתובת: רחוב אלקודס 10.

1.9 הגדרות בתכנית

לא רלוונטי



משרד תכנון זמין
מונה הדפסה 3

כל מונח אשר לא הוגדר בתכנית זו, תהיה נודעת לו המשמעות הנתונה לו בחוק התכנון והבניה התשכ"ה – 1965 (להלן "החוק") או בתקנות שהותקנו מכוחו, וזאת בהיעדר כוונה אחרת משתמעת.

2. מטרת התכנית ועיקרי הוראותיה

2.1 מטרת התכנית

שינוי הוראות בניה

2.2 עיקרי הוראות התכנית

1. הוספת שטחי בניה עיקריים עפ"י סעיף 62א(א)(16)(1) לחוק.
2. הוספת שטחי שירות תת קרקעיים לצורך חניה עפ"י סעיף 62א(א)(15) לחוק.
3. העברת שטחי בניה עיקריים מקומה תת קרקעית אל הקומות מעל ושינוי תכנית הבניה עפ"י סעיף 62א(א)(9) לחוק.
4. הוספת יחידות דיור עפ"י סעיף 62א(א)(8) לחוק.
5. הוספת קומה עפ"י סעיף 62א(א)(4) לחוק.
6. שינוי בקווי בניין עפ"י סעיף 62א(א)(4) לחוק.
7. קביעת מבנים וגדרות להריסה עפ"י סעיף 62א(א)(19) לחוק.



משרד תכנון זמין
מונה הדפסה 3



משרד תכנון זמין
מונה הדפסה 3

3. טבלת יעודי קרקע ותאי שטח בתכנית

3.1 טבלת יעודי קרקע ותאי שטח בתכנית


יעוד	תאי שטח
מגורים ג'	911

סימון בתשריט	יעוד	תאי שטח כפופים
חזית מסחרית	מגורים ג'	911
להריסה	מגורים ג'	911
קו בנין תחת/ תת קרקעי	מגורים ג'	911

3.2 טבלת שטחים

מצב מאושר		
יעוד	מ"ר	אחוזים
אזור מגורים ג' עם חזית מסחרית	613	100
סה"כ	613	100

מצב מוצע		
יעוד	מ"ר מחושב	אחוזים מחושב
מגורים ג'	605.41	100
סה"כ	605.41	100



4. יעודי קרקע ושימושים

4.1	מגורים ג'
4.1.1	שימושים
	1. דירות למגורים 2. מסחר
4.1.2	הוראות



תכנון זמין
מונה הדפסה 3



תכנון זמין
מונה הדפסה 3



תכנון זמין
מונה הדפסה 3

5. טבלת זכויות והוראות בניה - מצב מוצע - חלק א'

קו בנין (מטר)	מספר קומות		גובה מבנה- מעל הכניסה הקובעת (מטר)	מספר יה"ד	תכנית % מתא (שטח)	אחוזי בניה כוללים (%)	שטחי בניה (מ"ר)				גודל מגרש (מ"ר)	תאי שטח	שימוש	יעוד			
							מתחת לכניסה הקובעת		מעל הכניסה הקובעת								
							שרות	עיקרי	שרות	עיקרי							
(2) 3	צידדי- שמאלי	צידדי- ימני	מתחת לכניסה הקובעת	מעל הכניסה הקובעת	18	9	50	234	1433	476	0	123	834	613	911	מגורים ג'	מגורים ג'
				1	4				92				92	613	911	מסחר	מגורים ג'



אחורי תכנון זמין
מונה הדפסה 3



תכנון זמין
מונה הדפסה 3

5. טבלת זכויות והוראות בניה - מצב מוצע - חלק ב'

קו בנין (מטר)	תאי שטח	שימוש	יעוד
קדמי (2) 3	911	מגורים ג'	מגורים ג'
	911	מסחר	מגורים ג'

האמור בטבלה זו גובר, במקרה של סתירה, על הוראות כלליות אחרות, בין בהוראות התכנית ובין בתשריט המצב המוצע.
גם בטבלה עצמה גוברת הוראה מפורטת על הוראה כללית

שטחי הבניה המפורטים בטבלה שלעיל כוללים את כל שטחי הבניה המירביים בתכנית זו
הערכים בטבלה מתייחסים לכל תא שטח בנפרד גם אם הוגדר טווח תאי שטח

הערות לטבלת זכויות והוראות בניה – מצב מוצע:

(1) לצורך חניה.

(2) או כמסומן בתשריט.



תכנון זמין
מונה הדפסה 3

6. הוראות נוספות

6.1

חניה

החניה תהיה עפ"י התקן התקף בעת מתן היתרי בניה ובתחום המגרש.

6.2

איכות הסביבה

א. שפכים : - איכות השפכים המותרים למאסף המרכזי תהיה בהתאם לתקנים הנדרשים ע"י המשרד להגנת הסביבה, וברמה שלא תפגע בצנרת ובמתקנים.

- קדם טיפול של השפכים שאינם תואמים את התקן הנדרש הנ"ל ייעשה במתקנים בתחום המגרש וזאת טרם חיבורם למערכת הציבורית.
- לא יותרו פתרונות של בורות ספיגה וכיו"ב.

- כל האמור לעיל ייעשה תוך מניעה מוחלטת של חדירת חומרים מזהמים לקרקע אל מערכות הניקוז ואו אל מי תיהום.
- היתרי בניה יותנו בהצגת פתרונות / תכנית כאמור לעיל.

- תהיה חובת התחברות לביוב הציבורי והפסקה מוחלטת בשימוש בורות סופגים ובזמן שתהיה מערכת הביוב הציבורי בפעולה.

ב. איכות הסביבה : כל השימושים יעמדו בהוראות ובדיני איכות הסביבה ככל שיידרש ע"י הרשויות המוסמכות לרבות המשרד להגנת הסביבה, יותקנו אמצעים למניעת מפגעים סביבתיים תברואתיים, חזותיים או אחרים.

ג. ניקוז : יותרו לפחות 15% שטחים חדירי מים מתוך שטח המגרש הכולל, במגמה לאפשר קליטת כמות גדולה ככל הניתן של מי נגר עילי וחלחולם לתת הקרקע בתחומי המגרש. השטחים חדירי מים אפשר שיהיו מגוננים או מצופים בחומר חדיר (כגון : חצץ, חלוקים וכד').


ד. תברואה : יהיו בהתאם לדרישות משרד הבריאות בתנאי שלא יהוו מטרדים וזיהומים.

7. ביצוע התכנית

7.1 שלבי ביצוע

7.2 מימוש התכנית

תוך 5 שנים מיום אישורה למתן תוקף.



נספח זכויות בניה – מצב מאושר על פי תכנית ק/3000/1

תכנית מס' 451-1215615 - שינוי הוראות בניה – מגרש 91/1

אחורי	צידי	קווי בניין (2) קדמי	גובה מירבי (1)		סה"כ	שטחי בניה באחוזים משטח המגרש				מס' יח"ד מירבי במגרש	מספר מגרש	גודל מגרש במ"ר	ייעוד קרקע
			מטר	בקומה		שטחי שירות במ"ר		שטח עיקרי במ"ר					
						תת קרקעי	עילי (סה"כ)	מרתף (3)	עילי				
4	3	3	3 + קומה מפולשת	13	895	61	123	123	588	2 לקומה סה"כ 6 יח"ד בכל הקומות	91/1	613	מגורים ג'
					92				92				מסחר

- הערות:
1. גובה הבניינים נמדד מפני הקרקע הסופיים ועד פני הגג בגגות שטוחים, או עד קו המרזב בגגות משופעים.
 2. הועדה המקומית רשאית להקטין את קווי הבניין ב-10% במקרים הבאים: מגרשים שצורתם אי-רגולרית, או מגרשים שקטנו כתוצאה מהפקעה, או במגרשים פינתיים.
 3. באזורי המגורים, כל שימוש במרתף מעבר ל-50 מ"ר ייחשב כשימוש עיקרי.