


**הוראות התכנית**

תכנית מס' 507-0336123

מתחם הגר"א תא/4378



מחוז **תל-אביב**  
מרחב תכנון מקומי **תל אביב-יפו**  
סוג תכנית **תכנית מתאר מקומית**

**אישורים**



ניתן לצפות במסמכי התכנית ובהחלטות בעניינה באתר תכנון זמין :

<http://mavat.moin.gov.il/MavatPS/Forms/SV3.aspx?ABC>

**דברי הסבר לתכנית**

התכנית ממוקמת בתא שטח התחום ע"י רחוב הרכבת מצפון, רחוב הגר"א מדרום, רחוב בני ברק ממזרח ורחוב סולומון ממערב. שטח התכנית הינו כ-11 דונם.

בתחום התכנית קיימים היום מבנים בשימוש משרדים, מלאכה ותעשייה. חלקם במצב פיזי רעוע, חלקם נטושים והם אינם תואמים את רוח תכנית המתאר תא/5000.

מטרת התכנית הינה לאפשר פיתוח והתחדשות האזור ע"י יצירת שלושה מתחמים בעירוב שימושים של תעסוקה, מגורים, מסחר, תעסוקה ושימושים ציבוריים, ע"י ציפוף שטחי תעסוקה ומתן העדפה מתקנת לפיתוח שטחי מגורים בדרום העיר, יצירת שינוי ופיתוח למרחב שכונת נווה שאנן.

שלושת המתחמים מייצרים שדרה אורבנית, המתפקדת כיחידה אחת וכוללת חמישה מבנים כאשר שלושה ממוקמים בדופן הפונה לרחוב הרכבת ושניים ממוקמים בדופן הפונה לרחוב הגר"א, ומאגדים יחד תחתיהם חניון משותף בעל כניסות ויציאות משותפות לכל התאים בתוספת זיקת הנאה.

דופן המבנים שפונה לרחוב הרכבת מאופיין בייעוד מטרופוליני תעסוקתי המשלב מגורים ותעסוקה ואילו הדופן של המבנים שפונים לרחוב הגר"א מאופיין בבנייה אינטנסיבית עם מגורים שפונה אל רחבת שטחי שצ"פ ושפ"פ מרכזית שפתוחה ונגישה לכלל הציבור שמטרתה לקדם ולפתח את השכונה.

חזיתות מסחריות בכל תחום התכנית, הפונות אל הרחובות הסובבים ואל השצ"פ המרכזי, לשימוש הדיירים, המועסקים במתחם וכלל הציבור, כמו גם להבטיח מרחב עירוני תוסס ופעיל. בתחום התכנית, יוקצו בכל מגרש שטחים ציבוריים בנויים, בהיקפים במפורט בהמשך.

התכנית מגדירה מתחמי איחוד וחלוקה וכוללת טבלאות איחוד וחלוקה.

התכנית המוצעת הינה תכנית הכוללת הוראות מפורטות למתחמי הבנייה.



תכנון זמין  
הדפסה 74



תכנון זמין  
מונה הדפסה 74



תכנון זמין  
מונה הדפסה 74

**דף ההסבר מהווה רקע לתכנית ואינו חלק ממסמכיה הסטטוטוריים.**

## 1. זיהוי וסיווג התכנית



1.1 שם התכנית ומספר התכנית שם התכנית מתחם הגר"א תא/4378

מספר התכנית 507-0336123

1.2 שטח התכנית 11.416 דונם

1.4 סיווג התכנית סוג התכנית תכנית מתאר מקומית

האם מכילה הוראות של תכנית מפורטת כן

ועדת התכנון המוסמכת להפקיד את התכנית מקומית



לפי סעיף בחוק 62 א (ג), 62 א (א) סעיף קטן 19, 62 א (א) סעיף קטן 2, 62 א (א) סעיף קטן 4, 62 א (א) סעיף קטן 5, 62 א (א) סעיף קטן 9

היתרים או הרשאות תכנית שמכוחה ניתן להוציא היתרים או הרשאות

סוג איחוד וחלוקה איחוד ו/או חלוקה ללא הסכמת כל הבעלים בכל תחום התכנית/בחלק מתחום התכנית

האם כוללת הוראות לענין תכנון תלת מימדי לא



## 1.5 מקום התכנית



תל אביב-יפו	מרחב תכנון מקומי	1.5.1 נתונים כלליים
179453	קואורדינאטה X	
663170	קואורדינאטה Y	

רח' הרכבת ממזרח	1.5.2 תיאור מקום
רחוב סלומון מצפון	
רח' הגר"א ממערב	
רח' בני ברק מדרום	

### 1.5.3 רשויות מקומיות בתכנית והתייחסות לתחום הרשות, נפה

תל אביב-יפו - חלק מתחום הרשות: תל אביב-יפו

נפה תל אביב

### 1.5.4 כתובות שבהן חלה התכנית

כניסה	מספר בית	רחוב	ישוב
	35	בני ברק	תל אביב-יפו
	33	בני ברק	תל אביב-יפו
	9	הגר"א	תל אביב-יפו
	13	הגר"א	תל אביב-יפו
	3	הגר"א	תל אביב-יפו
א	17	הגר"א	תל אביב-יפו
	1	הגר"א	תל אביב-יפו
	5	הגר"א	תל אביב-יפו
	7	הגר"א	תל אביב-יפו
	15	הגר"א	תל אביב-יפו
	11	הגר"א	תל אביב-יפו
	17	הגר"א	תל אביב-יפו
	46	הרכבת	תל אביב-יפו
	40	הרכבת	תל אביב-יפו
	50	הרכבת	תל אביב-יפו
	42	הרכבת	תל אביב-יפו
	48	הרכבת	תל אביב-יפו
	44	הרכבת	תל אביב-יפו
	36	הרכבת	תל אביב-יפו
	38	הרכבת	תל אביב-יפו
	28	סלומון	תל אביב-יפו
	24	סלומון	תל אביב-יפו
	26	סלומון	תל אביב-יפו

שכונה

### 1.5.5 גושים וחלקות בתכנית

מספר גוש	סוג גוש	חלק / כל הגוש	מספרי חלקות בשלמותן	מספרי חלקות בחלקן
6894	מוסדר	חלק	1-9, 12, 15-19, 58	53

הכל על-פי הגבולות המסומנים בתשריט בקו הכחול.

1.5.6 גושים ישנים

לא רלוונטי

1.5.7 מגרשים / תאי שטח מתכניות קודמות שלא נרשמו כחלקות

לא רלוונטי

1.5.8 מרחבי תכנון גובלים בתכנית

לא רלוונטי



תכנון זמין  
מונה הדפסה 74



תכנון זמין  
מונה הדפסה 74



תכנון זמין  
מונה הדפסה 74

## 1.6 יחס בין התכנית לבין תכניות מאושרות קודמות

תאריך	מס' עמוד בילקוט פרסומים	מספר ילקוט פרסומים	הערה ליחס	סוג יחס	מספר תכנית מאושרת
16/08/2007	3916	5704	תכנית זו אינה פוגעת בהוראות תכנית תמא/34 /ב/4. הוראות תכנית תמא/34 /ב/4 תחולנה על תכנית זו.	כפיפות	תמא/34 /ב/4
25/05/1997	3620	4525	תכנית זו אינה פוגעת בהוראות תכנית תמא/4 /2. הוראות תכנית תמא/4 /2 תחולנה על תכנית זו.	כפיפות	תמא/4 /2
22/12/2016	1792	7407	תכנית זו אינה פוגעת בהוראות תכנית תא/5000. הוראות תכנית תא/5000 תחולנה על תכנית זו.	כפיפות	תא/5000
15/01/2004	1594	5264	תכנית זו אינה פוגעת בהוראות תכנית תא/ע/1. הוראות תכנית תא/ע/1 תחולנה על תכנית זו.	שינוי	תא/ע/1
21/09/2010	154	6137	תכנית זו אינה פוגעת בהוראות תכנית תמא/12 /1. הוראות תכנית תמא/12 /1 תחולנה על תכנית זו.	כפיפות	תמא/12 /1
18/07/2016	8757	7304	תכנית זו אינה פוגעת בהוראות תכנית תמא/507-0271700. הוראות תכנית תמא/507-0271700 תחולנה על תכנית זו.	כפיפות	507-0271700
		0	תכנית זו משנה רק את המפורט בתכנית זו וכל יתר הוראות תכנית תא/44 ממשיכות לחול.	שינוי	תא/44
20/08/2007	3996	5705	תכנית זו אינה פוגעת בהוראות תכנית תא/ג/1. הוראות תכנית תא/ג/1 תחולנה על תכנית זו.	כפיפות	תא/ג/1

מספר תכנית מאושרת	סוג יחס	הערה ליחס	מספר ילקוט פרסומים	מס' עמוד בילקוט פרסומים	תאריך
תא/ 1043 א	כפיפות	תכנית זו אינה פוגעת בהוראות תכנית תא/ 1043 /א. הוראות תכנית תא/ 1043 א תחולנה על תכנית זו.	5040	782	20/12/2001
תא/ 287	כפיפות	תכנית זו אינה פוגעת בהוראות תכנית תא/ 287. הוראות תכנית תא/ 287 תחולנה על תכנית זו.	216	473	28/02/1952
תא/ 661	שינוי	תכנית זו משנה רק את המפורט בתכנית זו וכל יתר הוראות תכנית תא/ 661 ממשיכות לחול.	0		
תא/ F	שינוי	תכנית זו משנה רק את המפורט בתכנית זו וכל יתר הוראות תכנית תא/ F ממשיכות לחול.	0		



תכנון זמין  
מונה הדפסה 74



תכנון זמין  
מונה הדפסה 74



תכנון זמין  
מונה הדפסה 74

## 1.7 מסמכי התכנית

נכלל בהוראות התכנית	תיאור המסמך	תאריך יצירה	עורך המסמך	תאריך עריכה	מספר עמודים / גליון	קנה מידה	תחולה	סוג המסמך
כן			גידי בר אוריין רמי וימר				מחייב	הוראות התכנית
לא	תשריט מצב מוצע		גידי בר אוריין רמי וימר		1	1: 500	מחייב	תשריט מצב מוצע
לא		11: 49 06/01/2019	גידי בר אוריין רמי וימר	06/01/2019			מנחה	בינוי
לא		15: 50 12/06/2018	ליאור לווינגר	10/05/2018			מנחה	בינוי ופיתוח
לא		15: 48 12/06/2018	עירד שרייבר	22/04/2018	1		מנחה	תנועה
לא		08: 14 03/07/2018	יורם לבל	10/05/2018	1	1: 250	מנחה	מים
לא	פרשה טכנית מים וביוב	08: 18 03/07/2018	יורם לבל	01/05/2018	5		מנחה	ביוב וניקוז
לא		08: 15 03/07/2018	יורם לבל	12/06/2018	1	1: 250	מנחה	ניקוז
לא	פרשה טכנית ניקוז	08: 19 03/07/2018	יורם לבל	01/06/2018	13		מנחה	ביוב וניקוז
לא		15: 41 24/01/2019	אסתי כהן	23/01/2019	43		רקע	טבלאות הקצאה
לא		09: 50 08/01/2019	איתי פנקס ארד	01/04/2018	116		מנחה	חוות דעת סביבתית
לא		11: 01 13/01/2019	דורון לנג	10/05/2018	8	1: 500	מחייב	שמירה על עצים בוגרים
לא		15: 02 10/04/2018	גדעון בר אוריין	10/11/2015		1: 500	מחייב	מצב מאושר

כל מסמכי התכנית מהווים חלק בלתי נפרד ממנה, משלימים זה את זה ויקראו כמקשה אחת. במקרה של סתירה בין המסמכים המחייבים לבין המנחים יגברו המסמכים המחייבים. במקרה של סתירה בין המסמכים המחייבים לבין עצמם תגברנה ההוראות על התשריטים



**1.8 בעלי עניין/ בעלי זכויות בקרקע / עורך התכנית ובעלי מקצוע****1.8.1 מגיש התכנית**

מקצוע/ תואר	סוג	שם	מספר רשיון	שם תאגיד	ישוב	רחוב	בית	טלפון	פקס	דוא"ל
	ועדה מקומית	ועדה מקומית, עיריית תל אביב - יפו		עיריית תל אביב- יפו	תל אביב- יפו	אבן גבירול	69	03-7244400	03-5216072	
	פרטי	וידאו ש.ב. בע"מ ברודקאסט		ברודקאסט וידאו ש.ב. בע"מ	תל אביב- יפו	(1)		03-6530530		
	פרטי	תאי השקעות וסחר בע"מ		תאי השקעות וסחר בע"מ	רמת גן	תע"ש	1	03-7415565	03-7415545	Tay@tay-invest.co.il
	פרטי	גרפוליט מפעלי דפוס בע"מ		גרפוליט מפעלי דפוס בע"מ	תל אביב- יפו	הגר"א	15	03-6360606	03-6872334	info@grapholit.com

הערה למגיש התכנית:

(1) כתובת: הרכבת 44 ת"א.

**1.8.2 יזם**

סוג	שם	מספר רשיון	שם תאגיד	ישוב	רחוב	בית	טלפון	פקס	דוא"ל
פרטי	וידאו ש.ב. בע"מ ברודקאסט		ברודקאסט וידאו ש.ב. בע"מ	תל אביב- יפו	(1)		03-6530530		
פרטי	וסחר בע"מ תאי השקעות		תאי השקעות וסחר בע"מ	רמת גן	תע"ש	1	03-7415565	03-7415545	Tay@tay-invest.co.il
פרטי	גרפוליט מפעלי דפוס בע"מ		גרפוליט מפעלי דפוס בע"מ	תל אביב- יפו	הגר"א	15	03-6360606	03-6872334	info@grapholit.com

(1) כתובת: הרכבת 44 תל אביב.

**1.8.3 בעלי עניין בקרקע**

סוג	תיאור	שם	מספר רשיון	שם תאגיד	ישוב	רחוב	בית	טלפון	פקס	דוא"ל
בבעלות רשות מקומית				עיריית תל אביב	תל אביב-יפו	אבן גבירול	69	03-5218244	03-5216597	

הערה כללית לבעלי עניין בקרקע: בעלי קרקע פרטיים שונים.

#### 1.8.4 עורך התכנית ובעלי מקצוע

מקצוע/תואר	סוג	שם	מספר רשיון	שם תאגיד	ישוב	רחוב	בית	טלפון	פקס	דוא"ל
אדריכל	עורך ראשי	גידי בר אוריין רמי וימר	11518/374 59	רמי וימר אדריכלים בע"מ / בר אוריין אדריכלים	תל אביב-יפו	(1)	22	03-6494907		Rami@wimmer-architect.co.il
מודד	מודד	טל אלקלעי	1017	טלזיו מיפוי קדסטרי ומדידות הנדסיות בע"מ	רמת השרון	זרובבל	36	03-5403956	03-5495636	tal_al@netvision.net.il
מהנדס תנועה	יועץ תחבורה	עירד שרייבר	12244	דגש הנדסה תכנון תנועה ודרכים בע"מ	רמת גן	דרך בן גוריון דוד	2	03-7554444	03-7554433	irad@dgsh.co.il
אדריכל נוף	יועץ נופי	ליאור לווינגר	106595	סטודיו אורבנוף אדריכלות נוף בע"מ	תל אביב-יפו	בן שמן	6	03-7369111	03-7369111	leor@nof.co.il
מהנדס	יועץ סביבתי	איתי פנקס ארד	1252	"דרך פוריה בע"מ"	תל אביב-יפו	שד' בן ציון	5	03-5255508		office@viaporaria.com

מקצוע/ תואר	סוג	שם	מספר רשיון	שם תאגיד	ישוב	רחוב	בית	טלפון	פקס	דוא"ל
שמאית מקרקעין	שמאי	אסתי כהן	185	דניס-כהן שמאית מקרקעין בע"מ	רמת גן	סמדר	26	03-7528322	03-7528324	dannuscohen@walla.com
מהנדס	יועץ תשתיות	יורם לבל	12100	י.י. לבל מהנדסים יועצים בע"מ	תל אביב- יפו	נחלת יצחק	32	03-6952418		
אגרונום	אגרונום	דורון לנג		"דורון לנג ייעוץ סקרי עצים"	גבעת חיים אחוד	(2)		04-6369061		lang.doron@gmail.com

(1) כתובת: "רמי וימר אדריכלים בע"מ - ראול וולנברג 22 תל אביב - יפו, 03-6494907  
 "בר אוריין אדריכלים" - בלפור 44 תל אביב - יפו 074-7884400 office@barorian.co.il  
 (2) כתובת: ת.ד. 266.



תכנון זמין  
מונה הדפסה 74



תכנון זמין  
מונה הדפסה 74

**1.9 הגדרות בתכנית**

בתכנית זו יהא לכל מונח מהמונחים המפורטים להלן הפרוש המופיע בצד ההגדרה, אלא אם כן משתמע אחרת מהוראות התכנית או מהקשר הדברים.

מונח	הגדרת מונח
מתחמים	נקבעו 3 מתחמים. להלן פירוט המתחמים ומספרי המבנים כמסומן בנספח הבינוי: מתחם בני ברק - תא שטח 100A ו- שפ"פ 100B : בניינים 1 ו-2. מתחם הגר"א - תא שטח 101A ו-שפ"פ 101B : בניין 3. מתחם סולומון - תא שטח 102 : בניינים 4 ו-5.

כל מונח אשר לא הוגדר בתכנית זו, תהיה נודעת לו המשמעות הנתונה לו בחוק התכנון והבניה התשכ"ה – 1965 (להלן "החוק") או בתקנות שהותקנו מכוחו, וזאת בהיעדר כוונה אחרת משתמעת.

**2. מטרת התכנית ועיקרי הוראותיה****2.1 מטרת התכנית**

- 1.התחדשות עירונית בשכונת נווה שאנן בדרום העיר והקמת 3 מתחמים חדשים.
- 2.הכוללים בניית 5 מבנים בשימושים מעורבים של מגורים, מסחר, תעסוקה ושימושים ציבוריים בנויים.
3. הגדרת מערכת שטחים פתוחים לרווחת הציבור ולמעבר הולכי רגל.
3. הרחבת הדרכים ברחובות המקיפים את המתחם, תוך מתן מענה לתשתיות.

**2.2 עיקרי הוראות התכנית**

- א.קביעת יעוד קרקע משולב לתאי השטח למגורים, מסחר ותעסוקה.
- ב.קביעת הוראות ליעוד דרכים חדשות, שצ"פ ושפ"פ בתחום התכנית.
- ג.קביעת זכויות הבניה בתחום התכנית: יותרו שטחים עיקריים בהיקף של 86,607 מ"ר אשר מתוכם יוקצו 3500 מ"ר שטח עיקרי לשימושים ציבוריים בנויים, וכן שטחי שירות בהיקף של 21,478 מ"ר לכלל השימושים.
- ד.קביעת ממוצע שטח יח"ד למגורים שלא יפחת מ-70 מ"ר עיקרי וסה"כ 371 יח"ד לכלל הפרוייקט.
- ה.קביעת זיקות הנאה למעבר הולכי רגל, כלי רכב ותשתיות בין המתחמים השונים בתחום התכנית מעל ובתת הקרקע.
- ו.קביעת מתחמי איחוד וחלוקה לכל מתחם בנפרד, טבלאות איזון (לפי פרק ג' סימן ז' בחוק התכנון והבנייה) ולוח הקצאה למתחמי התכנון.
- ז.קביעת הוראות בינוי.
- ח.קביעת שלביות בניה.

**3. טבלת יעודי קרקע ותאי שטח בתכנית****3.1 טבלת יעודי קרקע ותאי שטח בתכנית**

יעוד	תאי שטח
שטח ציבורי פתוח	201, 200
שטח פרטי פתוח	100B, 101B
דרך מאושרת	500
דרך מוצעת	404 - 400
מגורים מסחר ותעסוקה	100A, 101A, 102

סימון בתשריט	יעוד	תאי שטח כפופים
בלוק עץ/עצים להעתקה	דרך מאושרת	500
בלוק עץ/עצים להעתקה	מגורים מסחר ותעסוקה	102
בלוק עץ/עצים לעקירה	דרך מוצעת	403
גבול מגבלות בניה	דרך מוצעת	404, 402, 400
גבול מגבלות בניה	מגורים מסחר ותעסוקה	100A, 101A, 102
גבול מגבלות בניה	שטח פרטי פתוח	100B, 101B
גבול מגבלות בניה	שטח ציבורי פתוח	201, 200
זיקת הנאה למעבר רגלי	דרך מוצעת	401
זיקת הנאה למעבר רגלי	מגורים מסחר ותעסוקה	100A, 101A, 102
זיקת הנאה למעבר רגלי	שטח פרטי פתוח	100B, 101B
זיקת הנאה למעבר רגלי	שטח ציבורי פתוח	201, 200
חזית מסחרית	דרך מוצעת	400
חזית מסחרית	מגורים מסחר ותעסוקה	100A, 101A, 102
מבנה להריסה	דרך מאושרת	500
מבנה להריסה	דרך מוצעת	404 - 400
מבנה להריסה	מגורים מסחר ותעסוקה	100A, 101A, 102
מבנה להריסה	שטח פרטי פתוח	100B, 101B
מבנה להריסה	שטח ציבורי פתוח	201, 200
מגרש המחולק לתאי שטח	מגורים מסחר ותעסוקה	100A, 101A, 102
מגרש המחולק לתאי שטח	שטח פרטי פתוח	100B, 101B
מגרש המחולק לתאי שטח	שטח ציבורי פתוח	201, 200
קו בנין עילי	מגורים מסחר ותעסוקה	100A, 101A, 102
שטח לאיחוד וחלוקה חדשה	דרך מאושרת	500
שטח לאיחוד וחלוקה חדשה	דרך מוצעת	404 - 400
שטח לאיחוד וחלוקה חדשה	מגורים מסחר ותעסוקה	100A, 101A, 102
שטח לאיחוד וחלוקה חדשה	שטח פרטי פתוח	100B, 101B
שטח לאיחוד וחלוקה חדשה	שטח ציבורי פתוח	201, 200

**3.2 טבלת שטחים**

### מצב מאושר

אחוזים	מ"ר	יעוד
2.65	303	דרך מאושרת
1	114	דרך מוצעת
96.35	10,999	תעסוקה
<b>100</b>	<b>11,416</b>	<b>סה"כ</b>

### מצב מוצע

אחוזים מחושב	מ"ר מחושב	יעוד
2.10	240.3	דרך מאושרת
15.16	1,730.38	דרך מוצעת
64.92	7,411.49	מגורים מסחר ותעסוקה
9.45	1,079.01	שטח פרטי פתוח
8.37	955.64	שטח ציבורי פתוח
<b>100</b>	<b>11,416.82</b>	<b>סה"כ</b>



תכנון זמין  
מונה הדפסה 74



תכנון זמין  
מונה הדפסה 74



תכנון זמין  
מונה הדפסה 74

**4. יעודי קרקע ושימושים****4.1****מגורים מסחר ותעסוקה****4.1.1****שימושים**

כל השימושים המותרים למגורים, מסחר ותעסוקה ע"פ תכנית תא/5000. קביעת השימושים תיעשה על פי תאי השטח ובהתאם לשימושים המעורבים הקיימים בכל תא שטח.

בכל שלושת המתחמים יותרו בקומת הקרקע שימושי מסחר.

שימושי מסחר יכללו: מסחר קמעונאי, בתי אוכל והסעדה, שירותים אישיים, שירותי בריאות וספורט, אולמות תצוגה, בנקים תרבות ופנאי.

שימושי מגורים הכוללים דירות מגורים לסוגיהן ודיוור מוגן.

שימושי תעסוקה ומלונאות.

שימושים ציבוריים בנויים בהתאם להוראות תכנית תא/מק/צ'.

**4.1.2****הוראות****אדריכלות****א**

שימושים - מגורים, מסחר ותעסוקה :

א. מתחם בני ברק - תא שטח 100A ועל פי נספח הבינוי ייבנו שני מבנים :

1. מבנה למגורים (מבנה מס' 1) - בדופן הפונה לרחוב הגר"א :

בבניין זה יותרו שימושי מגורים בקומות 1-17.

בקומת הקרקע והראשונה יותרו שימושי מסחר.

2. מגדל למסחר ולתעסוקה (מבנה מס' 2) - בדופן הפונה לרחוב הרכבת :

בבניין זה יותרו שימושי תעסוקה בקומות 2-34,

בקומה ראשונה ימוקמו השטחים הציבוריים הבנויים

ובקומת הקרקע יותרו שימושי מסחר.

שימושים ציבוריים בתא שטח 100A :

בקומת הקרקע בין מבנים 1 ו-2 ימוקם מבנה לובי כניסה עצמאי לשטח הציבורי הבנוי.

בקומה הראשונה של בניין מספר 2 ימוקמו השטחים הציבוריים הבנויים.

השטחים הציבוריים הבנויים יהיו בכניסה נפרדת וככל הניתן עם מערכות הפעלה נפרדות,

לא יותר מעבר תשתיות אופקיות של השימושים האחרים בתחום השטחים הציבוריים הבנויים.

שימושי גג עליון בתא שטח 100A :

על גבי הגג העליון יותרו מיקומם של מתקנים ומערכות טכניות, ח. יציאה לגג, ח. מכונות למעלית,

ח. מכונות למיזוג אוויר, מאגרי מים, מערכות שמש, ארובות אוורור וארובות לסך

כל שטחי המסחר, אנטנות, מתקני תקשורת וכל מתקן אחר שיידרש עפ"י דין, בהתאם להוראות

תכנית ג'1.

שימושי מרתפים בתא שטח 100A :

השימושים במרתפים יהיו לטובת חניונים, מתקנים טכניים, מחסנים תת קרקעיים ומסחר,

חדרים טכניים וכו' בהתאם להוראות תכנית ע'1. שימוש עיקרי בתת הקרקע מותנה באישור

המשרד להגנת הסביבה. פריקה וטעינה תיעשה בתת הקרקע.

ב. מתחם הגר"א - תא שטח 101A ועל פי נספח הבינוי ייבנה מבנה אחד :

3. מגדל למסחר ולתעסוקה (מבנה מס' 3) - בדופן הפונה לרחוב הרכבת :



תכנון זמין  
מונה הדפסה 74



תכנון זמין  
מונה הדפסה 74



תכנון זמין  
מונה הדפסה 74

<p style="text-align: center;"><b>מגורים מסחר ותעסוקה</b></p>	<p style="text-align: center;"><b>4.1</b></p>
<p>בבניין זה יותרו שימושי תעסוקה בקומות 2-17, בקומה הראשונה ימוקמו השטחים הציבוריים הבנויים ומגורים בקומות 18-34. בקומת הקרקע יותרו שימושי מסחר. שימושים ציבוריים בתא שטח 101A :</p> <p>בקומת הקרקע בין מבנים 3 ו-4 ימוקם לובי כניסה עצמאי לשטח הציבורי הבנוי, שהכניסה אליו תתאפשר מכיוון צפון (רח' הרכבת) ומכיוון דרום (רח' הגר"א). הלובי הציבורי יוקם בתא השטח שימומש ראשון מבין תאי השטח 101A, 102. במידה ותאי שטח אלו ימומשו בו זמנית - הלובי של מבנה הציבור יתוכנן בתא שטח 102.</p> <p>בקומה הראשונה של בניין מס' 3 ימוקמו השטחים הציבוריים הבנויים. השטחים הציבוריים הבנויים יהיו בכניסה נפרדת וככל הניתן עם מערכות הפעלה נפרדות, לא יותר מעבר תשתיות אופקיות של השימושים האחרים בתחום השטחים הציבוריים הבנויים. שימושי גג עליון בתא שטח 101A :</p> <p>על גבי הגג העליון יותרו מיקומם של מתקנים ומע' טכניות, ח. יציאה לגג, ח. מכוונות למעלית, ח. מכוונות למיזוג אוויר, מאגרי מים, מערכות שמש, ארובות אוורור וארובות לסך כל שטחי המסחר, אנטנות, מתקני תקשורת וכל מתקן אחר שיידרש עפ"י דין, בהתאם להוראות תכנית ג' 1. שימושי מרתפים בתא שטח 101A :</p> <p>השימושים במרתפים יהיו לטובת חניונים, מתקנים טכניים, מחסנים תת קרקעיים ומסחר, חדרים טכניים וכו' בהתאם להוראות תכנית ע'1. שימוש עיקרי בתת הקרקע מותנה באישור המשרד להגנת הסביבה. פריקה וטעינה תיעשה בתת הקרקע.</p>	
<p style="text-align: right;"><b>אדריכלות</b></p> <p>המשך שימושים : מגורים, מסחר ותעסוקה :</p> <p>ג. מתחם סלומון בתא שטח 102 ועל פי נספח הבינוי ייבנו 2 מבנים :</p> <p>4. מגדל למסחר ולתעסוקה (מבנה מס' 4) - בדופן הפונה לרחוב הרכבת : בבניין זה יותרו שימושי תעסוקה בקומות 2-23, בקומה הראשונה ימוקמו השטחים הציבוריים הבנויים ובקומת הקרקע יותרו שימושי מסחר.</p> <p>5. מבנה למגורים (מבנה מס' 5) - בדופן הפונה לרחוב הגר"א : בבניין זה יותרו שימושי מגורים בקומות 1-12. בקומת הקרקע והראשונה יותרו שימושי מסחר. שימושי גג עליון בתא שטח 102 :</p> <p>על גבי הגג העליון יותרו מיקומם של מתקנים ומערכות טכניות, ח. יציאה לגג, ח. מכוונות למעלית, ח. מכוונות למיזוג אוויר, מאגרי מים, מערכות שמש, ארובות אוורור וארובות לסך כל שטחי המסחר, אנטנות, מתקני תקשורת וכל מתקן אחר שיידרש עפ"י דין בהתאם להוראות תכנית ג'1. שימושי מרתפים בתא שטח 102 :</p> <p>השימושים במרתפים יהיו לטובת חניונים, מתקנים טכניים, מחסנים תת קרקעיים ומסחר, חדרים טכניים וכו' בהתאם להוראות תכנית ע'1. שימוש עיקרי בתת הקרקע מותנה באישור במשרד להגנת הסביבה. פריקה וטעינה תיעשה בתת הקרקע. שימושים ציבוריים בתא שטח 102 :</p>	<p style="text-align: center;"><b>ב</b></p>





4.1

## מגורים מסחר ותעסוקה

בקומת הקרקע בין מבנים 3 ו-4 ימוקם לובי כניסה עצמאי לשטח הציבורי הבנוי, שהכניסה אליו תתאפשר מכיוון צפון (רח'הרכבת) ומכיוון דרום (רח' הגר"א). הלובי הציבורי יוקם בתא השטח שימומש ראשון מבין תאי השטח 101A, 102. במידה ותאי שטח אלו ימומשו בו זמנית - הלובי של מבנה הציבור יתוכנן בתא שטח 102. בקומה הראשונה של בניין מס' 4 ימוקמו השטחים הציבוריים הבנויים. השטחים הציבוריים הבנויים יהיו בכניסה נפרדת וככל הניתן עם מערכות הפעלה נפרדות, לא יותר מעבר תשתיות אופקיות של השימושים האחרים בתחום השטחים הציבוריים הבנויים.



ג

## הערות לטבלת הזכויות

- יותר ניווד שטחים עיקריים ושירות (עיליים בלבד) בכל תא שטח - משימוש המגורים לשימושי תעסוקה ומסחר ומשימוש התעסוקה לשימוש המסחר בכל תא שטח.
- בכל תא שטח יותר ניווד שטחים מעיקרי לשירות כל עוד סך שטחי הבנייה העל קרקעיים לא יעלה על המותר בתכנית זו.
- בנוסף לשטחים האמורים בטבלה 5 יותרו שטחי מרפסות בסך כולל של 7860 מ"ר: 4452 מ"ר שטחי מרפסות למגורים ו-3408 מ"ר שיוקצו לשטחי מרפסות המשרדים.
- יותרו ממ"דים ו/או ממ"קים למגורים מסחר לתעסוקה ולשטחים הציבוריים הבנויים. ככל ובשלב ההיתר יבחן פתרון של ממ"ק בשימוש המגורים כי אז יתווספו 8 מ"ר שטח עיקרי למגורים ולכל יחידת דיור.
- 371 יח"ד יוקצו למגורים ובעת שימוש של דיור מוגן יתווספו לשימוש זה.



ד

## קווי בנין

קווי הבנין - בכל תחום התכנית קווי 0 לרחובות הגובלים. כל היתר על פי המסומן בנספח הבינוי.

ה

## הוראות בינוי

- גובה המבנים: אפיון גבהי הקומות על פי השימושים:
  - גובה קומה מסחרית/לובי - 6 מ'.
  - גובה קומת מגורים - 3.5 מ'.
  - גובה קומת ציבורית/משרדים - 3.80 מ'.
  - גובה קומה טכנית לא יעלה על 4 מ'.
  - גובה קומת המרתף העליון לא תעלה על 7 מ' בנקי הגבוהה ביותר.
  - גובה קומת הגג - עד 6 מ'.
- מתחם בני ברק בתא שטח 100A ועל פי נספח הבינוי ייבנו 2 מבנים:
  - מבנה למגורים (מבנה מס' 1) - בדופן הפונה לרחוב הגר"א:



- גובה הבניין לא יעלה על 71 מ' מעל הכניסה הקובעת ויותר בו עד ק+17 קומות.
- מבנה למסחר ולתעסוקה (מבנה מס' 2) - בדופן הפונה לרחוב הרכבת :  
גובה הבנין לא יעלה על 140 מ' מעל הכניסה הקובעת ויותר בו עד ק+34 קומות.  
ב.מתחם הגר"א - בתא שטח 101A ועל פי נספח הבינוי ייבנה מגדל אחד :
- מבנה למגורים מסחר ותעסוקה (מגדל מס' 3) - בדופן הפונה לרחוב הרכבת :  
גובה הבניין לא יעלה על 143 מ' מעל הכניסה הקובעת ויותר בו עד ק+34 קומות.  
בנוסף, תותר הקמת קומה טכנית במעבר בין קומת התעסוקה למגורים.  
ג.מתחם סלומון - בתא שטח 102 ועל פי נספח הבינוי ייבנו 2 מבנים :
- מבנה למסחר ותעסוקה (מבנה מס' 4) - בדופן הפונה לרחוב הרכבת :  
גובה הבנין לא יעלה על 100 מ' מעל הכניסה הקובעת ויותר בו עד ק+23 קומות.  
-מבנה למגורים (מבנה מס' 5) - בדופן הפונה לרחוב הגר"א :  
גובה הבנין לא יעלה על 55 מ' מעל הכניסה הקובעת ויותר בו עד ק+12 קומות.
2. זיקת הנאה

בין המבנים יוקצו בקומת הקרקע שטחי מעבר להולכי רגל, בחלקם מקורים, ותיירשם לגביהם זיקת הנאה למעבר לטובת הציבור, כמסומן בתשריט ובנספח הבינוי.  
שינוי במיקום זיקת הנאה אינו מהווה שינוי לתכנית זו.

3. מרפסות :

- מגורים : תותר בניית מרפסת בשטח של 12 מ"ר עבור כל יח' מגורים.  
- משרדים : לכל קומת משרדים תותר הצמדת מרפסות בשטח של 48 מ"ר לקומה .  
4. צפיפות :

- השטח העיקרי הממוצע ליחידת מגורים לא ייפחת מ-70 מ"ר.  
- השטח העיקרי הממוצע ליחידת דיור מוגן לא ייפחת מ-30 מ"ר.  
- יותר ניוד יח' דיור מתא שטח אחד למשנהו גם בין מתחמים שונים בהסכמת הבעלים  
כל עוד סך שטחי הבנייה העל קרקעיים בכל תא שטח לא יעלה על המותר בתכנית זו.  
- יותרו שינויים בצפיפות בכל תא שטח בנפרד ובלבד שתישאר כמות היח"ד.  
5. מרתפים :

- הוראות בינוי המרתפים בהתאם לתכנית ע"1 למעט מרתף עליון שבו יותר עד גובה שלא יעלה על 7 מ' נטו בנקודה הגבוהה ביותר.  
- מתחת לפני הקרקע יותרו עד 7 קומות מרתף בשימושים כמתואר בסעי' 4.1.1  
- לא יותרו ניוד שטחי המרתף  
6. מרתפי החנייה :

- מרתפי החניה יתוכננו כיחידה תפעולית אחת תוך מתן זיקות הנאה הדדיות ותכנון מפלסים רציף. גובה מילוי האדמה מעל קומת המרתף עד 1.5 מ'.  
7. שלביות החנייה - מרתפי החניה :  
קומת המרתף העליונה מאגדת בתוכה את הכניסות והיציאות התפעוליות של החניון וניתן לבצעה בשלבים לפי תאי השטח ובתנאי שיישמרו זיקות הנאה הדדיות, תכנון מפלסים רציף ויהיה מרוחק משימושים רגישים.  
כניסה ויציאה לחניון התת קרקעי תבצעה באמצעות שתי רמפות :  
א. רמפה תפעולית במתחם בני ברק :  
רמפה תפעולית זו תשמש את כל המתחם כולו ותיבנה כאשר מתחם זה ימומש - כמסומן בנספח הבינוי (רמפה 1)  
ב. רמפה שאינה תפעולית המיועדת לרכב פרטי במתחם סלומון ו/או



## 4.1

## מגורים מסחר ותעסוקה

הגר"א - הראשון מביניהם : כמסומן בנספח הבינוי (רמפה 2).  
 מיקום הרמפות יישתנה בהתאם ללוח הזמנים והתקדמות הבנייה :  
 במידה ובניית מתחם הגר"א (101A) תקדים את בניית מתחם סלומון (102) תיבנה הרמפה בתחום מתחם הגר"א (101A), הרמפה תהיה מקורה ובתנאי שיישמרו זיקות הנאה הדדיות ותכנון מפלסים רציף. עד למימוש הרמפה התפעולית במתחם בני ברק (100A) יבוצע פתרון פינני אשפה תת קרקעי, בהתאם לדרישות אגף התברואה העירוני, בוועדה המקומית.  
 8. שלביות הבנייה לובי מבנה הציבור :

בקומת הקרקע בין מבנים 3 ו-4 ימוקם לובי כניסה עצמאי לשטח הציבורי הבנוי. הכניסה אליו תתאפשר מכיוון צפון (רח' הרכבת) ומכיוון דרום (רח' הגר"א). הלובי הציבורי יוקם בתא השטח שימומש ראשון מבין תאי שטח 101A, 102. במידה ותאי שטח אלו ימומשו בו זמנית - הלובי של מבנה הציבור יתוכנן בתא שטח 102.



## 4.2

## שטח ציבורי פתוח

## 4.2.1

## שימושים

נטיעות, גינון, שטחי נוי, שבילים להולכי רגל ולרוכבי אופניים, מעבר לרכב חירום, מעקות, קירות תומכים, ריהוט רחוב, מתקני נופש וגן, אלמנטי מים, מצללות וכד'. מעבר תשתיות עיליות ותת קרקעיות.

## 4.2.2

## הוראות

## הוראות פיתוח

א

א. השטח הציבורי הפתוח, ביחד עם השטח הפרטי הפתוח, יהווה שטח מרכזי פתוח ונגיש לציבור כמתואר בנספח הבינוי ויפותח ברצף כיחידה אחת תוך התייחסות לשטחי המרחב הציבורי הסמוכים לתכנית.  
 ב. שטח המצללות יהיה בנוסף לשטחים המותרים.

ב

## הוראות בינוי

א. בתאי שטח 200 ו-201 לא תותר כל בנייה על קרקעית, למעט: גינון, ריהוט חוץ, פרגולות, מעברים ושבילים מרוצפים.  
 ב. לא יותרו מתקני שנאים בתחום השטחים הפתוחים והשבילים ולא יאושרו ספסלי ישיבה מעל וליד מתקני חשמל/חדרי שנאים.

## 4.3

## שטח פרטי פתוח

## 4.3.1

## שימושים

	<b>4.3</b>
<p style="text-align: center;"><b>שטח פרטי פתוח</b></p> <p>נטיעות, גינון, שטחי נוי, שבילים להולכי רגל ולרכיבי אופניים, מעבר לרכב חירום, מעקות, קירות תומכים, ריהוט רחוב, מתקני נופש וגן, אלמנטי מים, מצללות וכד'. חניון תת קרקעי, מעבר תשתיות עליות ותת קרקעיות.</p>	
	<b>4.3.2</b>
<p style="text-align: center;"><b>הוראות</b></p> <p style="text-align: center;"><b>הוראות בינוי</b></p> <p>א. השטח הפרטי הפתוח תרשם לגביו זיקת הנאה לטובת הציבור, ויהווה שטח פתוח ונגיש לציבור ויפותח ברצף עם השטח הציבורי הפתוח ושטחי זיקת הנאה לטובת הציבור בכל תא שטח.          ב. זכויות בנייה למצללות תהיינה בנוסף לשטחים המותרים ולא ייגדל מ- 1/3 מסך השטח הפתוח המותר.          ג. השפ"פ (השטח הפרטי הפתוח) יהיה חלק ממגרש המגורים, המסחר והתעסוקה לצורך חישוב זכויות הבנייה.          ד. גובה מילוי האדמה מעל קומת המרתף - עד 1.5 מ'.          ה. בתי גידול לעצים בוגרים בתחום השפ"פ לא יפחתו מ: 12-14 קוב.          עומק בית הגידול באזורי נטיעות לא ייפחת מ-1.5 מ'.          ו. הוראות בתי הגידול יחולו גם על שטחים בזיקת הנאה לציבור (בין מבנה 4 ל- 5) המפותחים כיחידה אחת עם שטחי השצ"פ וה- שפ"פ.</p>	א
	<b>ב</b>
<p style="text-align: center;"><b>מרתפים</b></p> <p>מתחת לכל שטח השפ"פ תותר בנייה תת קרקעית.          ראה סעיף שימושים 4.1.1 - שימושי מרתף על פי ע'1.          שימוש עיקרי בתת הקרקע מותנה באישור המשרד להגנת הסביבה.          פתחי אוורור חניונים תת קרקעיים לא יופנו לכיוון מעברים ציבוריים, לשפ"פ ולשצ"פ ולאזורים בהם צפויה שהיית אנשים.</p>	
	<b>ג</b>
<p style="text-align: center;"><b>הוראות פיתוח</b></p> <p>בתאי שטח 100B ו- 101B לא תותר כל בנייה על קרקעית, למעט:          גינון, ריהוט חוץ, פרגולות, מעברים ושבילים מרוצפים.          לא יותרו מתקני שנאים בתחום השטחים הפתוחים והשבילים          ולא יאושרו ספסלי ישיבה מעל וליד מתקני חשמל/חדרי שנאים.</p>	
	<b>4.4</b>
	<b>4.4.1</b>
<p style="text-align: center;"><b>שימושים</b></p> <p>מעבר כלי רכב והולכי רגל, מיסעות, מדרכות, חניות, תשתיות עליות ותת קרקעיות, ריהוט רחוב, גינון ונטיעות.</p>	
	<b>4.4.2</b>
<p style="text-align: center;"><b>הוראות</b></p>	
	<b>א</b>
<p style="text-align: center;"><b>דרכים</b></p> <p>רוחב זכות הדרך כמתואר בתשריט.</p>	



תכנון זמין  
מונה הדפסה 74



תכנון זמין  
מונה הדפסה 74



תכנון זמין  
מונה הדפסה 74

<b>דרך מאושרת</b>	<b>4.5</b>
<b>שימושים</b>	<b>4.5.1</b>
השימושים המותרים יהיו בהתאם להגדרת "דרך" בחוק התכנון והבניה תשכ"ה 1965.	
<b>הוראות</b>	<b>4.5.2</b>



תכנון זמין  
מונה הדפסה 74



תכנון זמין  
מונה הדפסה 74



תכנון זמין  
מונה הדפסה 74

## 5. טבלת זכויות והוראות בניה - מצב מוצע

קו בנין (מטר)	מספר קומות		גובה מבנה- מעל הכניסה הקובעת (מטר)	מספר יח"ד	תכסית (% מתא שטח)	אחוזי בנייה כוללים (%)	שטחי בניה (מ"ר)				גודל מגרש (מ"ר)	בניין / מקום	תאי שטח	שימוש	יעוד	
							מתחת לכניסה הקובעת		מעל הכניסה הקובעת							גודל מגרש כללי
							ש"ח	עיקרי	ש"ח	עיקרי						
קדמי	מתחת לכניסה הקובעת	מעל הכניסה הקובעת														מגורים מסחר ותעסוקה
									2590	10362		1,2	100A	מגורים		מגורים מסחר ותעסוקה
									190	762		1,2	100A	מסחר		מגורים מסחר ותעסוקה
									5519	22074		1,2	100A	תעסוקה		מגורים מסחר ותעסוקה
									280	1398		1,2	100A	מבנים ומוסדות ציבור		מגורים מסחר ותעסוקה
	7	35	140	148	60	1280	60269	17094	8579	34596	2873	1,2	100A	<סך הכל>		מגורים מסחר ותעסוקה
									2064	8254		3	101A	מגורים		מגורים מסחר ותעסוקה
									142	566		3	101A	מסחר		מגורים מסחר ותעסוקה
									4406	17625		3	101A	תעסוקה		מגורים מסחר ותעסוקה
									223	1114		3	101A	מבנים ומוסדות ציבור		מגורים מסחר ותעסוקה
	7	35	143	118	60	1280	46889	12495	6835	27559	2100	3	101A	<סך הכל>		מגורים מסחר ותעסוקה
									1831	7324		4,5	102	מגורים		מגורים מסחר ותעסוקה
									239	958		4,5	102	מסחר		מגורים מסחר ותעסוקה

קו בנין (מטר)	מספר קומות		גובה מבנה- מעל הכניסה הקובעת (מטר)	מספר יח"ד	תכסית (% מתא שטח)	אחוזי בניה כוללים (%)	שטחי בניה (מ"ר)				גודל מגרש (מ"ר)	בניין / מקום	תאי שטח	שימוש	יעוד	
							מתחת לכניסה הקובעת		מעל הכניסה הקובעת							גודל מגרש כללי
							שרות	עיקרי	שרות	עיקרי						
קדמי	מתחת לכניסה הקובעת	מעל הכניסה הקובעת														
									3796	15182		4,5	102	תעסוקה	מגורים מסחר ותעסוקה	
									198	988		4,5	102	מבנים ומוסדות ציבור	מגורים מסחר ותעסוקה	
	7	24	100	105	85	1280	44701	14185	6064	24452	2384	4,5	102	<סך הכל>	מגורים מסחר ותעסוקה	
							2975	2975			500		100B	שטח פרטי פתוח	שטח פרטי פתוח	
							3493	3493			587		101B	שטח פרטי פתוח	שטח פרטי פתוח	
				371		1280	158327	50242	21478	86607				<סך הכל>	מגורים מסחר ותעסוקה	
											428		200	שטח ציבורי פתוח	שטח ציבורי פתוח	
											519		201	שטח ציבורי פתוח	שטח ציבורי פתוח	

האמור בטבלה זו גובר, במקרה של סתירה, על הוראות כלליות אחרות, בין בהוראות התכנית ובין בתשריט המצב המוצע. גם בטבלה עצמה גוברת הוראה מפורטת על הוראה כללית

שטחי הבניה המפורטים בטבלה שלעיל כוללים את כל שטחי הבניה המירביים בתכנית זו

הערה ברמת הטבלה:

מרפסות:

- שטחן של המרפסות יהיה בנוסף לשטחים המותרים המופיעים בטבלה זו.

- יותרו שטחי מרפסות בסך כולל של 7,860 מ"ר : 4,452 מ"ר שטחי

מרפסות למגורים ו-3,408 מ"ר שיוקצו לשטחי מרפסות המשרדים.

תותר הבלטת מרפסות מקווי הבניין שלא תעלה על 2.20 מ'.

- קווי בניין - כמתואר בנספח הבינוי.

- בתא שטח 102 יותר בינוי מחבר מלווה רחוב בין בנין 4 ו-5 בגובה של עד 3 קומות

שינוי זה לא יהיה שינוי בסך השטחים המותרים.

- שטח מקורה בקומת הכניסה בגובה של 6 מ' לפחות ע"י גהירה או על ידי המבנה,



תכנון זמין  
מונה הדפסה 74



תכנון זמין  
מונה הדפסה 74



**6. הוראות נוספות**

<p><b>6.1 עיצוב אדריכלי</b></p> <p>תכנית בינוי ועיצוב אדריכלי על ידי מהנדס העיר לכלל התכנית. תכנית זו תפרט את המפלסים השונים, חומרי הגמר, הגישות להולכי הרגל ולרכב, סידורי אצירה ופינוי האשפה העל קרקעיים, פרטי הפיתוח, נטיעת עצים בוגרים, תכנון מרתפי החנייה, פתרונות ניקוז, ריהוט חוץ, מיקום מתקני אוורור המרתפים, השטחים המסחריים ופירי הארובות, קירוי קל לרמפת הירידה למרתפים וכל פרט אחר שידרש ע"י מהנדס העיר. תכנית העיצוב תקבע את הבינוי המוצע בכל תא שטח, שלביותו, הסדרת כניסות ויציאות, דרכי הגישה והרמפות וכל זאת בהתאמה למימוש המתחם הראשון.</p>	<p><b>6.1</b></p>
<p><b>6.2 תנאים למתן היתרי בניה</b></p> <p>1. אישור תכנית בינוי, עיצוב אדריכלי ופיתוח סביבתי על ידי מהנדס העיר לכלל התכנית, כמפורט בסעי' 6.1.  2. הבטחת ביצוע השפ"פ.  3. במידה וישולב שימוש מלונאי, על חשבון השימושים האחרים בתכנית, תנאי להיתר הבניה יהיה עמידה בתנאים הפיזיים של משרד התיירות על פי תמ"א 12 / 1.  4. הצגת פתרונות אדריכליים והנדסיים לנושאי איכות סביבה ובניה ירוקה ואישורם ע"י מה"ע, או מי מטעמו.  5. הבטחת רישום זיקות ההנאה לציבור המסומנות בתשריט, הבטחת רישום השצ"פ ע"ש עיריית תל אביב וכמו כן הבטחת רישום השטח המיועד למבנה לצרכי ציבור, ע"ש עיריית תל אביב.  6. סקר היסטורי וממצאיו (phase 1) שנערך ע"י LDD ב- 06/12/2017 יועבר למשרד להגנת הסביבה לבדיקתו ואישורו את המתווה המוצע לביצוע סקר גז קרקע אקטיבי וסקר קרקע לפי דרישה טרם תחילת עבודת ביצוע המבנים. כמו כן, ביצוע הריסת המבנים יהיה ללא רצפות המבנים הקיימים. במידה ובמהלך דיגום גז הקרקע ודיגום הקרקע יימצא זיהום קרקע ו/או מים, יהיה צורך לפנות את הקרקע המזוהמת ו/או לטפל בקרקע/מים מזוהמים, טרם תחילת עבודת ביצוע המבנים.  7. אישור מסמך לטיפול בחומרי חפירה ומילוי בהתאם להנחיות העדכניות של מינהל התכנון בנושא זה.  8. ביצוע סקר אסבסט ע"י סוקר אסבסט מוסמך ואישור המשרד להגנת הסביבה לפירוקו.  9. תנאי אישור הבקשה להיתר הינו נקיטת אמצעים למניעת זיהום מים בהתאם להנחיות משרד הבריאות ובתאום עם רשות המים.  10. מימוש השטחים הציבוריים הבנויים:  א. הבטחת פינוי כל השטחים הציבוריים בכל מתחם שבתחום התכנית.  ב. הבטחת רישום השטחים הציבוריים בכל מתחם בבעלות העירייה.  ג. הבטחת הקמת השטחים הציבוריים הבנויים בכל מתחם והבטחת רישומו בבעלות העירייה.</p>	<p><b>6.2</b></p>
<p><b>6.3 תנאים למתן היתרי איכלוס</b></p> <p>א. רישום בפועל של זיקות ההנאה לטובת הציבור בכל תא שטח.  ב. רישום בפועל של השטחים הציבוריים בתחום התכנית בכל תא שטח.  ג. רישום בפועל בבעלות העירייה ומסירת החזקה של השטחים הציבוריים הבנויים לידי העירייה בכל תא שטח.  ד. פינוי בפועל של השטחים הציבוריים בכל תא שטח.</p>	<p><b>6.3</b></p>

## 6.4

## חניה

1. החניון בשלב הסופי ישמש את כלל המשתמשים, ללא הפרדות בין החניונים לפי המתחמים שהוגדרו.
2. החניה, לרבות חניה תפעולית, תהיה על פי תקן החניה התקף לעת הוצאת היתר הבניה, למעט תקן חניה מופחת לתעסוקה ביחס של 1:240.
3. החניה תהיה תת קרקעית בלבד, לרבות החניה התפעולית.
4. שלביות הבנייה - מרתפי החניה:
  - קומת המרתף העליונה מאגדת בתוכה את הכניסות והיציאות התפעוליות של החניון וניתן לבצעה בשלבים לפי תאי השטח ובתנאי שיישמרו זיקות הנאה החדדיות ותכנון מפלסים רציף.
  - כניסה ויציאה לחניון התת קרקעי תתבצענה באמצעות שתי רמפות שתהיינה מרוחקות משימושים רגישים:
  - א. רמפה תפעולית במתחם בני ברק - רמפה תפעולית זו תשמש את כל המתחם כולו ותיבנה כאשר מתחם זה ימומש - כמסומן בנספח הבינוי (רמפה 1).
  - ב. רמפה שאינה תפעולית המיועדת לרכב פרטי במתחם סלומון או הגר"א - הראשון מביניהם - כמסומן בנספח הבינוי (רמפה 2).
  - מיקום הרמפות יישתנה בהתאם ללוח הזמנים והתקדמות הבנייה:
- במידה ובניית מתחם הגר"א (101A) תקדים את בניית מתחם סלומון (102) תיבנה הרמפה בתחום מתחם הגר"א (101A), הרמפה תהיה מקורה ובתנאי שיישמרו זיקות הנאה החדדיות ותכנון מפלסים רציף. עד למימוש הרמפה התפעולית במתחם בני ברק (100A) יבוצע פינוי אשפה תת קרקעי, בהתאם לדרישות אגף התברואה העירוני, בוועדה המקומית.
5. תחול גמישות בהתייחסות להקטנת תקן החניה ב-20% מהדירות הקטנות המתוכננות (עד גודל של 55 מ"ר) וכל זאת ביחס למרחק המתוכנן בין המגרש לקווי המתע"ן המתוכננים.
6. החניה עבור השטחים הציבוריים הבנויים יהיו לפי תקן החניה שיהיה תקף בעת הוצאת היתרי הבניה וימוקמו קרוב ככל הניתן לשטחים הציבוריים הבנויים.
7. פתחי אוורור בחניונים לא יופנו לכיוון מעברים ציבוריים, שפ"פ ושצ"פ באזור בו צפויה שהיית אנשים, גני ילדים, מבני ציבור מתוכננים ולא יהיו בקרבת פתחי כניסת אוויר לשימושים רגישים של המבנים.
8. החניונים יכללו מלתחות לרכבי אופניים.

## 6.5

## גובה מבנים ו/או בטיחות טיסה

קבלת אישורי מנהל התעופה האזרחית ומשרד הביטחון להגבלות גובה המבנים כתנאי למתן היתר בניה בכל תא שטח.

## 6.6

## הריסות ופינויים

1. מבנים או חלקי מבנים קיימים המסומנים להריסה בתשריט התכנית - מיועדים להריסה. הריסת המבנים בתחום תכנית זו תיעשה על ידי מבקש היתר הבניה שבתחומו נמצאים מבנים אלו.
2. טיפול בפסולת בניין יהיה בהתאם לתכנית האב לפסולת בניין שאושרה ע"י הועדה המחוזית.
3. בכפוף לאישור הרשות לאיכות הסביבה של עיריית תל אביב, ניתן יהיה לגרוס במקום את חומרי הבניה הקיימים ולמחזר אותם. פירוק האסבסט ייעשה רק לאחר הגשת סקר אסבסט שנעשה ע"י סוקר אסבסט מוסמך ושאושר ע"י משרד להגנת הסביבה של עיריית תל אביב - יפו. טיפול בחומרי אסבסט

הריסות ופינויים	6.6
<p>במידה והם קיימים, ייעשה על פי הוראות החוק למניעת מפגעי אסבסט ואבק מזיק התשע"א 2011, והתקנות למניעת מפגעי אסבסט ואבק מזיק (פטור), התשע"א 2011.</p> <p>4. כל תא שטח מתחייב לפנות את השטחים הציבוריים שבהם הוא מחזיק ותנאי להיתר יהיה הבטחת פינויים ותנאי לאכלוס יהיה פינוי בפועל בתא שטח זה.</p> <p>5. תנאי להריסת כל המבנים והסככות יהיה אישור המשרד להגנת הסביבה להיבטי זיהומי קרקע ואיטום לרבות טיפול במי תהום וסקר אסבסט.</p>	
זיקת הנאה	6.7
<p>1. תירשם זיקת הנאה לטובת הציבור למעבר רגלי במפלס הקרקע, וכן בשטחים הפתוחים במרווח בין הבניה העתידית לגבולות המגרשים והכל על פי המסומן בתשריט. מיקומה וצורתה הסופיים של זיקת הנאה לטובת הציבור יקבעו בתכנית העיצוב האדריכלי והפיתוח. בשטחים אלה ייתאפשרו מעבר ושהיית הולכי רגל 24 שעות ביממה ובכל ימות השנה והם יפותחו כמרחב רציף והמשכי בינם לבין עצמם ובינם לבין השטחים הציבוריים הגובלים בהם.</p> <p>2. עיריית תל אביב-יפו תהא רשאית לתחזק במקום בעלי הזכויות את השטחים הפתוחים.</p> <p>3. שינוי בגבולות ובתוואי זיקת הנאה לא יהיו שינוי לתכנית זו ובתנאי שסך כל השטח הכולל לזיקת הנאה יישמר.</p> <p>4. בין המגרשים השונים תירשם זיקת הנאה הדדית למעבר כלי רכב והולכי רגל בקומות המרתף, בהתאם למסומן בתשריט. תובטח כניסת רכבים ממפלס הרחובות הסובבים העיליים דרך מגרש 100A, ומגרש A101 ומגרש 102. הכניסה ממגרש 100A תאפשר מעבר רכב פרטי, תפעולי ורכב פינוי אשפה.</p> <p>5. תותר הצבת שולחנות וכסאות לשימוש שטחי המסחר בתחום זיקת הנאה.</p>	
שמירה על עצים בוגרים	6.8
<p>1. עצים מיוחדים, גדולים ובעלי ערך גבוה לשימור ישולבו בבינוי ככל שניתן.</p> <p>2. עצים להעתקה יועתקו במידת האפשר, לשטחי השצ"פ בגבול התוכנית.</p> <p>3. עצים להעתקה יועתקו בפיקוח צמוד של אגרונום מומחה:</p> <p>עץ מס' 1: יועתק ברפסודה אל השצ"פ הקרוב אליו במידה והמתחמים בני ברק והגר"א יומשו לפני מתחם סלומון.</p> <p>יש להכין את העץ להעתקה כחצי שנה לפני העתקתו.</p> <p>4. כריתה והעתקת עצים תתבצע לאחר קבלת היתר בניה ואישור מפקיד היערות ובליווי אגרונום מומחה.</p> <p>5. העצים החדשים בשצ"פ יתוכננו בהתאם לנוכחותו של עץ מס' 1.</p> <p>6. כל עבודה בקרבת עצים מחייבת מפרט.</p> <p>כל זאת בתיאום ובהנחיית מהנדס העיר ואגף שפ"ע של העיירה.</p>	
איכות הסביבה	6.9
<p>1. תנאי למתן היתר בניה, יהיה מסמך סביבתי שיכלול התייחסות להיבטי רעש ואקוסטיקה, איכות אויר, מערכות אוורור החניונים בכלל ופתחי יציאת האוויר בפרט כולל התייחסות</p>	



תכנון זמין  
הדפסה 74



תכנון זמין  
הדפסה 74



תכנון זמין  
הדפסה 74

לארובות, לסה"כ שטחי המסחר, קרינה וכו' אשר יועבר לבדיקת הרשות לאיכות הסביבה. א. הגשת דו"ח אקוסטי המתייחס לעניין רמות הרעש הצפויות מהמערכות המכניות של המבנים, הפחתת רעש כבישים מהדרכים הקיימות והמתוכננות, רעש ממבני ציבור (ככל שמתוכננים) ולמבני ציבור.

יידרש מיגון אקוסטי לדירות מגורים, חדרי מלון ודיור מוגן הפונים לרח' הרכבת כך שמפלסי הרעש לא יעלו על 40 דציבלים עם חלונות סגורים במגורים/מלונאות ו- 35 דציבלים בדיור מוגן. ב. מסקנות הבדיקה והמלצות לפתרון תיושמה בהיתר הבניה בהנחיות תכנון מפורטות המונעות חשיפת התושבים לרעש, וזאת בהתאם להנחיות המשרד לאיכות הסביבה ו/או הרשות לאיכות הסביבה של עיריית תל אביב-יפו. המיגון האקוסטי שיידרש יתבצע על חשבון מבקש ההיתר. ג. הגשת חוות דעת סביבתית לעניין השפעת הבניין שיוקם על משטר הרוחות מסביבו, ופירוט האמצעים שיש לנקוט למניעת מפגעים בנושא זה. דו"ח הצללות ונספח מיקרו אקלים שבנספח הסביבתי יועברו בשלב היתרי הבניה לבדיקת אדריכל העיר. ד. הצגת פתרון מערכות האוורור בבניין, בהתאם להנחיות הרשות לאיכות הסביבה. לא יותר מיקום פתחי האוורור של הבניין והחניון לכיוון מעברים ציבוריים, שפ"פ, ושצ"פ באזור בו צפויה שהייה של אנשים, מבני ציבור, ולא יהיו בקרבת פתחי כניסת אויר לשימושים רגישים של המבנה.

ה. פתרונות לפינוי פסולת בניין, אצירת אשפה לרבות מחזור, שפכים והפרדתם יהיו חלק מהתנאים למתן היתר בניה, ויערכו על פי תקנות החוק וההנחיות של משרד הבריאות והמשרד להגנת הסביבה כפי שהיו באותה העת.

2. רעש

2.1. רעש דרכים

האמצעים האקוסטיים המפורטים למיגון דירתי, במידה ויידרשו, ייקבעו בשלב התכנון המפורט והוצאת היתרי בנייה, עפ"י התכנית העדכנית.

בבדיקה זו יחושבו מפלסי הרעש החזויים בחזיתות השונות ונתוני תנועה הכוללים נפח כניסה ויציאה לחניונים ומהם החוצה בשעת שיא. בבדיקה זו תהווה תנאי להוצאת היתר בנייה.

2.2. מערכות מכאניות

לקראת התכנון המפורט ייבדקו המערכות המתוכננות, מיקומן והרעש הצפוי מהן בהתייחס למבנים המתוכננים בתחומי הפרויקט וביחס למבנים הסמוכים לתכנית. במידת הצורך יתוכננו אמצעים אקוסטיים כדי להפחית את הרעש ביחס למפלסים המותרים עפ"י התקנות למניעת מפגעים (רעש בלתי סביר) תש"ן - 1990.

3. הנחיות למניעת מפגעים סביבתיים בזמן עבודות עפר ופעולות בנייה כולל מפעילות צמ"ה

3.1. אבק

להלן אמצעים לצמצום השפעות שליליות על איכות האוויר בעת הביצוע:

א. כיסוי המשאות היוצאות עמוסות מן האתר.




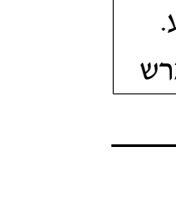
ב. הרטבת דרכי גישה בלתי סלולות. במידה ודרכים אלה נשארות בלתי סלולות לזמן רב ניתן לפזר עליהן חומר מייצב המאושר ע"י המשרד להגנת הסביבה.

ג. קידוחים לשם הכנת פיצוצים, במידה ויתקיימו, יש לבצע ככל הניתן באמצעות מכונות קידוח מצוידות בשואב אבק.

3.2. רעש

א. מפלסי הרעש הנוצרים בעת ההקמה לא יחרגו מהקריטריונים המפורטים בתקנות למניעת מפגעים (מניעת רעש) התשנ"ג - 1992

ובתקנות למניעת מפגעים (רעש בלתי סביר) התש"ן, 1990.

	<b>איכות הסביבה</b>	<b>6.9</b>
 <p>תכנון זמין מונה הדפסה 74</p>	<p>ובתקנות למניעת מפגעים (רעש בלתי סביר מציוד בנייה), התשל"ט 1979.</p> <p>ב. המשאיות הכבדות יעברו, ככל האפשר, בכבישים עורקיים ובנתיב הקצר ביותר מכבישים אלו לשטח התכנית.</p> <p>ג. בשלב התכנון המפורט יבחן הצורך באמצעים נוספים, בהפעלת מיקרופיילר וברייקר, כגון שימוש במסכים ניידים או צמצום שעות הפעילות של כלים אלו.</p> <p>3.3. שטחי התארגנות גריסה באתר תבוצע בתיאום עם הרשות לאיכות הסביבה.</p> <p>תנאי להיתר בנייה יהיה הכנת נספח פסולת ועודפי עפר מעודכן ומפורט ובו יוצגו נתוני הפסולת מעודכנים שיועברו לאגף שפ"ע.</p> <p>3.4. איכות אוויר</p> <p>תנאי למתן היתר בנייה, יהיה הגשת מפרטי מערכות האוורור של הבניינים למחלקה לאיכות הסביבה בעיריית תל אביב - יפו.</p> <p>תכניות האוורור תכלולנה פירוט לגבי מערכות האוורור, אופן ומיקום פתחי אוורור ופירי פליטת מזהמים מהחניון, פתרון לסה"כ שטחי המסחר (פירים לארובות, מערכות נידוף), בתי אוכל, מערכות חירום (כגון: גנרטור), כמו כן מיקום כניסת אוויר צח.</p> <p>דרישות המחלקה לאיכות הסביבה יהיו חלק בלתי נפרד מתנאי היתר הבנייה.</p>	
 <p>תכנון זמין מונה הדפסה 74</p>	<b>תשתיות</b>	<b>6.10</b>
 <p>תכנון זמין מונה הדפסה 74</p>	<p>1. במסגרת הבקשה להיתר הבניה יערך תאום מול מהנדס העיר בנוגע לדרכי הביצוע של כל עבודות התשתית לרבות קו ביוב ו/או קו ניקוז, ו/או תא ביוב, ו/או דרך, ו/או תאורה, הבטחת אספקה סדירה במשך כל הזמן וכל העבודות הכרוכות בביצוע הנ"ל וכדומה (להלן: עבודות התשתית) המצויים בתוך תחומי המקרקעין.</p> <p>2. כל מערכות התשתית שבתחום התכנית כולל חשמל (למעט קו מתח עליון), תקשורת (למעט מתקנים סלולריים), צינורות ביוב ומים ראשיים וכיו"ב תהיינה תת-קרקעיות.</p> <p>3. לא יבוטל תוואי תשתיות קיים או מאושר, לפני שבוצעה בפועל תשתית חלופית מתאימה, המבטיחה אספקה סדירה לשימושים השונים הקיימים בתחום התכנית ובאישור מהנדס העיר.</p> <p>4. תשתית השטחים הציבוריים הבנויים תהיה עצמאית בכל תא שטח, ככל הניתן.</p>	
	<b>רישום שטחים ציבוריים</b>	<b>6.11</b>
 <p>תכנון זמין מונה הדפסה 74</p>	<p>השטחים הציבוריים וכן שטחי הציבור הבנויים בתחום מגרש מגורים, תעסוקה ומסחר יירשמו בבעלות עיריית תל אביב יפו ללא תמורה בלשכת רישום המקרקעין, במסגרת רישום החלוקה החדשה כשהם פנויים פינוי גמור ומוחלט, מכל מבנה, אדם או חפץ, וחופשיים מכל שימוש חזקה ו/או שעבוד מסוג שהוא.</p> <p>שטחי הציבור הבנויים בתחום המגרש למגורים, תעסוקה ומסחר והחניות הצמודות להם ייבנו ע"י מבקש ההיתר ועל חשבונו והוצאותיו. בעת רישום הבית המשותף יירשמו בבעלות ע"ש העירייה ללא תמורה שטחי הציבור הבנויים בתחום המגרש למגורים, תעסוקה ומסחר והחניות הצמודות להן כיחידה נפרדת וזאת ע"י מבקש ההיתר ועל חשבונו והוצאותיו.</p>	
	<b>ניהול מי נגר</b>	<b>6.12</b>
	<p>יש להבטיח כי 15% לפחות משטח המגרש יושאר כחדיר למים, שטח מגונן או מכוסה בחומר חדיר אחר. שטח זה מיועד לנטיעות ולהחדרת מי נגר ויהיה פנוי מכל בניה מעל ובתת הקרקע. ניתן יהיה להותיר פחות מ-15% שטחים חדירי מים משטח המגרש, אם יותקנו בתחומי המגרש</p>	

<b>6.12</b>	<b>ניהול מי נגר</b>
	מתקני החדרה כגון : בורות חלחול, תעלות חלחול או קידוחי החדרה אשר יאפשרו קליטת מי נגר העילי בתחומי המגרש בהיקף הנדרש באישור מהנדס העיר במסגרת היתר הבנייה.
<b>6.13</b>	<b>בניה ירוקה</b>
	תנאי למתן היתר בנייה יהיה הצגת פתרונות אדריכליים והנדסיים לנושאי איכות הסביבה ובניה ירוקה, בהתאם לתקן הישראלי לבניה ירוקה ת"י 5281 על שינויו ותיקונו ובהתאם להחלטת הוועדה המקומית התקפה בעת הוצאת היתר הבנייה.
<b>6.14</b>	<b>שימושים חורגים</b>
	השימושים הקיימים יותרו עד 3 שנים מיום אישור בתכנית.
<b>6.15</b>	<b>היטל השבחה</b>
	הוועדה המקומית תטיל ותגבה היטל השבחה בהתאם להוראות התוספת השלישית לחוק.
<b>6.16</b>	<b>טבלאות איזון והקצאה</b>
	1.איחוד וחלוקת החלקות בתחום כל אחד מהמתחמים מבוצע בטבלה נפרדת בהתאם לפרק ג' סימן ז' לחוק. 2.אי התאמה בשטחים המדודים שבתשריט חלוקה לצרכי רישום אשר יוגש לרישום, לבין השטחים בתכנית זו, לא תחשב כסטיה, כמשמעותה בחוק התכנון והבניה תשנ"ה - 1965. 3.השטח המיועד למבנים ומוסדות ציבור, שטחים ציבוריים פתוחים, דרכים וכן שטחי הציבור הבנויים בתחום תאי שטח 101A, 100A ו- 102 יירשמו בבעלות עיריית תל אביב ללא תמורה בלשכת רישום המקרקעין, במסגרת רישום החלוקה החדשה שהם פנויים פינוי גמור ומוחלט מכל מבנה, אדם או חפץ וחופשיים מכל שימוש, חזקה ו/או שיעבוד מסוג שהוא. עד לרישום האיחוד והחלוקה יוחכרו שטחים אלה לעירייה ללא תמורה לתקופה של 99 שנים שמתחדשים מאליה לתקופה נוספת.

**7. ביצוע התכנית****7.1 שלבי ביצוע**

מספר שלב	תאור שלב	התנייה
1	שלביות בבניה במרתפי החנייה בכל תאי השטח: סעי' 4.1 ג' הוראות בינוי - שלביות הבנייה במרתפי החנייה.	
2	שלביות בבניה - שימושים ציבוריים בתאי שטח 101A ו-102: סעי' 4.1 ג' הוראות בינוי : שימושים ציבוריים בתאי שטח 101A, 102.	

**7.2 מימוש התכנית**

יותר מימוש כל תא שטח בנפרד.