

הוראות התכנית

תכנית מס' 501-0897710

הרחבת יח"ד ושינוי ק.ב. ברח' אשל אברהם 26

תל-אביב


מחוז

מרחב תכנון מקומי בני ברק

תכנית מפורטת

סוג תכנית

אישורים



ניתן לצפות במסמכי התכנית ובהחלטות בעניינה באתר תכנון זמין :

<http://mavat.moin.gov.il/MavatPS/Forms/SV3.aspx?ABC>

דברי הסבר לתכנית

תכנית בסמכות הועדה המקומית לצורך הרחבת יח"ד קיימות בבניין קיים, לרבות ע"י שינויים בקווי הבניין



תכנון זמין
מונה הדפסה 4



תכנון זמין
מונה הדפסה 4



תכנון זמין
מונה הדפסה 4

דף ההסבר מהווה רקע לתכנית ואינו חלק ממסמכיה הסטטוטוריים.

1. זיהוי וסיווג התכנית

1.1	שם התכנית ומספר התכנית	שם התכנית	הרחבת יח"ד ושינוי ק.ב. ברח' אשל אברהם 26
		מספר התכנית	501-0897710
1.2	שטח התכנית		0.500 דונם
1.4	סיווג התכנית	סוג התכנית	תכנית מפורטת
		האם מכילה הוראות של תכנית מפורטת	כן
		ועדת התכנון המוסמכת להפקיד את התכנית	מקומית
		לפי סעיף בחוק	62 א (א) (12), 62 א (א) (4)
		היתרים או הרשאות	תכנית שמכוחה ניתן להוציא היתרים או הרשאות
		סוג איחוד וחלוקה	ללא איחוד וחלוקה
		האם כוללת הוראות לענין תכנון תלת מימדי	לא



1.5 מקום התכנית

1.5.1 נתונים כלליים

מרחב תכנון מקומי	בני ברק
קואורדינאטה X	185375
קואורדינאטה Y	665550

1.5.2 תיאור מקום

1.5.3 רשויות מקומיות בתכנית והתייחסות לתחום הרשות, נפה

בני ברק - חלק מתחום הרשות: בני ברק

נפה תל אביב

1.5.4 כתובות שבהן חלה התכנית

כניסה	מספר בית	רחוב	ישוב
	26	אשל אברהם	בני ברק

שכונה

1.5.5 גושים וחלקות בתכנית

מספר גוש	סוג גוש	חלק / כל הגוש	מספרי חלקות בשלמותן	מספרי חלקות בחלקן
6189	מוסדר	חלק	399	

הכל על-פי הגבולות המסומנים בתשריט בקו הכחול.

1.5.6 גושים ישנים

לא רלוונטי

1.5.7 מגרשים / תאי שטח מתכניות קודמות שלא נרשמו כחלקות

לא רלוונטי

1.5.8 מרחבי תכנון גובלים בתכנית

לא רלוונטי



תכנון זמין
מונה הדפסה 4




תכנון זמין
מונה הדפסה 4



תכנון זמין
מונה הדפסה 4

1.6 יחס בין התכנית לבין תכניות מאושרות קודמות

תאריך	מס' עמוד בילקוט פרסומים	מספר ילקוט פרסומים	הערה ליחס	סוג יחס	מספר תכנית מאושרת
16/08/2007	3916	5704	תכנית זו אינה פוגעת בהוראות תכנית תמא/ 34 / ב/ 4. הוראות תכנית תמא/ 34 / ב/ 4 תחולנה על תכנית זו.	כפיפות	תמא/ 34 / ב/ 4
07/08/1980		2649	תכנית זו משנה רק את המפורט בתכנית זו וכל יתר הוראות תכנית בב/ 105 / ב על תיקוניה, ממשיכות לחול.	שינוי	בב/ 105 / ב
06/04/2006	2482	5516	תכנית זו אינה פוגעת בהוראות תכנית בב/ מק/ 105 / אגפים. הוראות תכנית בב/ מק/ 105 / אגפים תחולנה על תכנית זו.	כפיפות	בב/ מק/ 105 / אגפים
03/07/2018	9458	7864	תכנית זו אינה פוגעת בהוראות תכנית 501-0308296. הוראות תכנית 501-0308296 תחולנה על תכנית זו.	כפיפות	501-0308296
16/03/2017	4387	7468	תכנית זו משנה רק את המפורט בתכנית זו וכל יתר הוראות תכנית 501-0408146 ממשיכות לחול.	שינוי	501-0408146



1.7 מסמכי התכנית

נכלל בהוראות התכנית	תיאור המסמך	תאריך יצירה	עורך המסמך	תאריך עריכה	מספר עמודים / גליון	קנה מידה	תחולה	סוג המסמך
כן			מרגלית שטרן				מחייב	הוראות התכנית
לא	תשריט מצב מוצע		מרגלית שטרן		1	1: 250	מחייב	תשריט מצב מוצע
לא		12: 22 01/12/2020	מרגלית שטרן	01/12/2020	1	1: 100	מנחה	בינוי
לא		13: 44 06/09/2020	מרגלית שטרן	31/08/2020	1	1: 250	רקע	מצב מאושר

כל מסמכי התכנית מהווים חלק בלתי נפרד ממנה, משלימים זה את זה ויקראו כמקשה אחת. במקרה של סתירה בין המסמכים המחייבים לבין המנחים יגברו המסמכים המחייבים. במקרה של סתירה בין המסמכים המחייבים לבין עצמם תגברנה ההוראות על התשריטים



1.8 בעלי עניין/ בעלי זכויות בקרקע / עורך התכנית ובעלי מקצוע

1.8.1 מגיש התכנית

מקצוע/ תואר	סוג	שם	מספר רשיון	שם תאגיד	ישוב	רחוב	בית	טלפון	פקס	דוא"ל
	פרטי	ליפא אלפא			בני ברק	אשל אברהם	26	052-7177240		r0527177241@gmail.com

1.8.2 יזם

סוג	שם	מספר רשיון	שם תאגיד	ישוב	רחוב	בית	טלפון	פקס	דוא"ל
פרטי	ליפא אלפא			בני ברק	אשל אברהם	26	052-7177240		r0527177241@gmail.com

1.8.3 בעלי עניין בקרקע

סוג	תיאור	שם	מספר רשיון	שם תאגיד	ישוב	רחוב	בית	טלפון	פקס	דוא"ל
בעלים		ליפא אלפא			בני ברק	אשל אברהם	26	052-7177240		r0527177241@gmail.com

1.8.4 עורך התכנית ובעלי מקצוע

מקצוע/ תואר	סוג	שם	מספר רשיון	שם תאגיד	ישוב	רחוב	בית	טלפון	פקס	דוא"ל
	עורך ראשי	מרגלית שטרן	ה/41861		בני ברק	הר סיני	10	03-5741858		5741858@gmail.com



1.9 הגדרות בתכנית

לא רלוונטי



תכנון זמין
מונה הדפסה 4

כל מונח אשר לא הוגדר בתכנית זו, תהיה נודעת לו המשמעות הנתונה לו בחוק התכנון והבניה התשכ"ה – 1965 (להלן "החוק") או בתקנות שהותקנו מכוחו, וזאת בהיעדר כוונה אחרת משתמעת.

2. מטרת התכנית ועיקרי הוראותיה

2.1 מטרת התכנית

הרחבת יח"ד קיימות ושינויים בקווי בניין.

2.2 עיקרי הוראות התכנית

א. הרחבת יח"ד קיימות עפ"י סעיף 62א(א)(12).

ב. שינויים בקווי בניין עפ"י סעיף 62א(א)(4).

ג. קביעת הוראות בינוי ותנאים להיתר.



תכנון זמין
מונה הדפסה 4




תכנון זמין
מונה הדפסה 4

3. טבלת יעודי קרקע ותאי שטח בתכנית

3.1 טבלת יעודי קרקע ותאי שטח בתכנית

יעוד	תאי שטח
מגורים ב'	1
דרך מאושרת	2



תכנון זמין
מונה הדפסה 4

3.2 טבלת שטחים

מצב מאושר

יעוד	מ"ר	אחוזים
דרך מוצעת	33	6.60
מגורים ב'	467	93.40
סה"כ	500	100

מצב מוצע

יעוד	מ"ר מחושב	אחוזים מחושב
דרך מאושרת	33.3	6.67
מגורים ב'	466.19	93.33
סה"כ	499.49	100




תכנון זמין
מונה הדפסה 4



תכנון זמין
מונה הדפסה 4

4. יעודי קרקע ושימושים

4.1	מגורים ב'
4.1.1	שימושים
	מגורים.
4.1.2	הוראות
א	אזריכלות
	<p>א. הבינוי יהיה בהתאם להנחיות המרחביות התקפות.</p> <p>ב. ההרחבות לחזית יהיו באגפים שלמים.</p> <p>ג. העמודים ימוקמו ככל הניתן צמוד לעמודים הקיימים.</p> <p>ד. אם הבניין הקיים ייהרס קווי הבניין יוחזרו לקדמותם.</p> <p>ה. ההרחבות יהיו עפ"י ת.י. 413 לרעידות אדמה.</p> <p>ו. לא יותרו בליטות לרבות סוכות, מרפסות שמש, מסתורי כביסה ואדניות מעבר לקווי הבניין לחזיתות ששונות בתכנית זו.</p> <p>ז. קו הבניין לחזית יהיה 1.5 מ', שאר קווי הבניין ללא שינוי.</p> <p>ח. חלקי בניין קיימים בהיתר מחוץ לקווי הבניין יותרו כל עוד הבניין קיים.</p> <p>ט. הוראות תכנית זו יחולו על הבניין הקיים בלבד.</p> <p>י. סה"כ שטח לכל יח"ד יהיה עד 140 מ"ר (עיקרי ושירות) במסגרת קווי הבניין שבתכנית זו.</p> <p>יא. לא תותר העברת שטח שלא נוצל ליח"ד או קומה אחרת בבניין.</p>
4.2	דרך מאושרת
4.2.1	שימושים
	דרך.
4.2.2	הוראות



5. טבלת זכויות והוראות בניה - מצב מוצע

קו בנין (מטר)	מספר קומות	גובה מבנה- מעל הכניסה הקובעת (מטר)	צפיפות יח"ד לדונם	מספר יח"ד	תכנית (% מתא שטח)	שטחי בניה (מ"ר)				גודל מגרש (מ"ר)	תאי שטח	שימוש	יעוד		
						מתחת לכניסה הקובעת		מעל הכניסה הקובעת							
						קדמי	אחורי	צידי- שמאלי	צידי- ימני	מעל הכניסה הקובעת	שרות	עיקרי	שרות	עיקרי	גודל מגרש כללי
(3)	(3)	(3)	(3)	(2) 3	17	(1) 8	65			304	1030	467	1	מגורים	מגורים ב'

האמור בטבלה זו גובר, במקרה של סתירה, על הוראות כלליות אחרות, בין בהוראות התכנית ובין בתשריט המצב המוצע.
גם בטבלה עצמה גוברת הוראה מפורטת על הוראה כללית

שטחי הבניה המפורטים בטבלה שלעיל כוללים את כל שטחי הבניה המירביים בתכנית זו
הערכים בטבלה מתייחסים לכל תא שטח בנפרד גם אם הוגדר טווח תאי שטח

הערה ברמת הטבלה:

מרפסות שמש קיימות בהיתר יותרו כל עוד הבניין קיים בנוסף לשטחים המפורטים בטבלה.

הערות לטבלת זכויות והוראות בניה – מצב מוצע:

(1) כולל דירת נכה ודירת גג..

(2) 3 קומות וקומת גג מעל קומת כניסה חלקית..

(3) כמסומן בתשריט..



תכנון זמין
מונה הדפסה 4



תכנון זמין
מונה הדפסה 4

6. הוראות נוספות

6.1

תכנית בינוי

נספח הבינוי מחייב לגבי קווי הבניין ומנחה בשאר הנושאים.

6.2

עתיקות

1. כל עבודה בתחום השטח המוגדר כעתיקות, תתואם ותבוצע רק לאחר קבלת אישור מנהל רשות העתיקות כמתחייב ובכפוף להוראת חוק העתיקות התשל"ח-1978. 2. במידה ויידרש ע"י רשות העתיקות ביצוע של פעולות מקדימות (פיקוח, חיתוכי בדיקה, חפירת בדיקה/ חפירת הצלה מדגמית, חפירת הצלה), יבצען היזם עפ"י תנאי רשות העתיקות. 3. במידה ויתגלו עתיקות המצריכות שימור בהתאם להוראות חוק העתיקות תשל"ח-1978 וחוק רשות העתיקות התשמ"ט-1989, ייעשו ע"י היזם ועל חשבונו כל הפעולות המתבקשות מהצורך לשמר את העתיקות. 4. היה והעתיקות יצריכו שינוי בתכנית הבניה, תהיה רשאית הועדה המקומית לאשר שינויים בתכניות הבניה ובלבד שלא יתווספו עקב שינויים אלה זכויות הבניה או תוספות שמשמעותן פגיעה משמעותית בקרקע. 5. אין רשות העתיקות מתחייבת לאשר בניה בשטח או בחלקו גם לאחר בדיקה/חפירה, זאת במידה ויתגלו בשטח עתיקות ייחודיות ולא יראו את התכניות כמקנות זכויות בניה בשטח שהינו אתר עתיקות מוכרז.

6.3

ניקוז

הוראות לניקוז משמר נגר (תמ"א 4/ב/38):

1. יוותרו לפחות 15% שטחים חדירי מים מתוך שטח המגרש הכולל, במגמה לאפשר קליטת כמות גדולה ככל הניתן של מי נגר עילי וחלחולם לתת הקרקע התחומי המגרש. השטחים חדירי המים אפשר שיהיו מגוננים או מצופים בחומר חדיר מים.

6.4

סטיה ניכרת

א. חלוקת יח"ד שהורחבו עפ"י תכנית זו.

ב. בליטות מעבר לקווי הבניין שבתכנית זו, לרבות סוכות ומ. שמש, ואדניות ולמעט סוכות בק.ב. הצידיים.

ג. תוספת שטחים עיקריים.

6.5

תנאים למתן היתרי בניה

א. הגשת תכנית עיצוב אדריכלי עפ"י ההנחיות המרחביות התקפות.

6.6

היטל השבחה

הועדה המקומית תטיל ותגבה היטל השבחה כחוק.

7. ביצוע התכנית

7.1

שלבי ביצוע

7.2

מימוש התכנית



תכנון זמין
מונה הדפסה 4



תכנון זמין
מונה הדפסה 4



תכנון זמין
מונה הדפסה 4