


הוראות התכנית

תכנית מס' 507-0623314

תא/1/4677 אופטושו-ליוויק



מחוז תל-אביב
מרחב תכנון מקומי תל אביב-יפו
סוג תכנית תכנית מתאר מקומית

אישורים



מינהל התכנון

חוק התכנון והבניה, התשכ"ה - 1965
מחוזתל-אביב

הוועדה המחוזית החליטה ביום :

07/09/2020

להפקיד את התכנית

26/04/2021

י"ר הוועדה המחוזית

תאריך

ניתן לצפות במסמכי התכנית ובהחלטות בעניינה באתר תכנון זמין :

<http://mavat.moin.gov.il/MavatPS/Forms/SV3.aspx?ABC>

דברי הסבר לתכנית

תוכנית בינוי פינזי זו מקודמת בזומה עירונית לטובת מתן מענה למצוקת הדיירים במרחב אופטושו ליוויק אשר ממוקם בדופן לנתיבי איילון.

מיקומם של הבניינים בקרבה לנתיבי איילון השפיעה במהלך השנים על איכות חייהם של הדיירים ומצבם הפיזי של המבנים אשר נמצאים כיום במצב ירוד.

התוכנית מציעה התחדשות עירונית על ידי מהלך בינוי למגורים על מגרש ציבורי פנוי המשמש כמגרש כדורגל בשכונה ולאחר מכן פינזי המבנים והריסתם לטובת שטח ציבורי פתוח ושטח למוסדות ומבני ציבור מהלך בינוי פינזי כאשר מגרשי המגורים יוצרחו עם מגרש ציבורי על קיבוץ גלויות, כך תתאפשר הבנייה החדשה למגורים ולאחריה פינזי המבנים.

תחום התוכנית כולל שני מרחבים בשכונת קריית שלום המחוברים ברצועה נופית:

הראשון, מרחב פינזי הכולל ארבעה מבני מגורים קיימים ברחובות אופטושו וליוויק, המיועדים לפינזי עקב מצבם הפיזי והקרבה לנתיבי איילון.

השני, מרחב בינוי הממוקם מדרום מערב לצמת רחובות דרך קיבוץ גלויות ושדרות ישראל גורי הינו על שטח מגרש פנוי המשמש כמגרש כדורגל זמני.

התוכנית כוללת מגדל מגורים בן 31 קומות, ובו שטח ציבורי מבונה בהיקף של כ- 1000 מ"ר ושלושה מבני מגורים נוספים בני 10 קומות, כלפי רחוב קיבוץ גלויות מלווה קומת קרקע מסחרית פעילה.

במגדל יוקצה שטח לשימוש ציבורי וכ- 335 יחידות דיור, בתמהיל מגוון. הבינוי המוצע סובב רחבה פנימית הפתוחה לציבור על מנת לאפשר שטח פתוח נוסף לטובת השכונה וקישוריות נוחה להולכי הרגל.

עם השלמת אכלוס הדיירים במבנים החדשים יורסו ארבעת מבני המגורים לאורך רחובות אופטושו וליוויק, ייעוד השטח המפונה ישונה לשטחים ציבוריים פתוחים ומוסדות ציבור לרווחת תושבי השכונה וישמור על רצף השטחים הירוקים הקיימים.



תכנון זמין
מונה הדפסה 33



תכנון זמין
מונה הדפסה 33



תכנון זמין
מונה הדפסה 33

דף ההסבר מהווה רקע לתכנית ואינו חלק ממסמכיה הסטטוטוריים.

1. זיהוי וסיווג התכנית

1.1 שם התכנית שם התכנית תא/4677/1 אופטושו-ליוויק

ומספר התכנית

מספר התכנית 507-0623314

1.2 שטח התכנית 29.468 דונם

1.4 סיווג התכנית סוג התכנית תכנית מתאר מקומית

האם מכילה הוראות של תכנית מפורטת כן

ועדת התכנון המוסמכת להפקיד את התכנית מחוזית

לפי סעיף בחוק לי"ר

היתרים או הרשאות תכנית שמכוחה ניתן להוציא היתרים או הרשאות

סוג איחוד וחלוקה איחוד ו/או חלוקה ללא הסכמת כל הבעלים בכל תחום התכנית/בחלק מתחום התכנית

האם כוללת הוראות לענין תכנון תלת מימדי לא



1.5 מקום התכנית**1.5.1 נתונים כלליים**

מרחב תכנון מקומי	תל אביב-יפו
קואורדינאטה X	179400
קואורדינאטה Y	661600

1.5.2 תיאור מקום

מצפון: דרך קיבוץ גלויות ובית הקברות שיחי מוראד
 מדרום: מרחב בית יצקר (מרחב הבינוני), רח' שילר (מרחב הפינוי)
 ממזרח: רח' ישראל גורי (מרחב הבינוני) רח' חיל השריון ונתיבי איילון (מרחב פינוי),
 ממערב: מבנה הנוער העובד והלומד (מרחב הבינוני), רח' אופטושו יוסף ורח' ליוויק (מרחב הפינוי)

1.5.3 רשויות מקומיות בתכנית והתייחסות לתחום הרשות, נפה

תל אביב-יפו - חלק מתחום הרשות: תל אביב-יפו

נפה תל אביב

1.5.4 כתובות שבהן חלה התכנית

כניסה	מספר בית	רחוב	ישוב
	4	אופטושו יוסף	תל אביב-יפו
	6	אופטושו יוסף	תל אביב-יפו
	2	אופטושו יוסף	תל אביב-יפו
	8	אופטושו יוסף	תל אביב-יפו
	10	אופטושו יוסף	תל אביב-יפו
	63	גורי ישראל	תל אביב-יפו
	65	גורי ישראל	תל אביב-יפו
	4	ליוויק	תל אביב-יפו
	14	ליוויק	תל אביב-יפו
	8	ליוויק	תל אביב-יפו
	24	ליוויק	תל אביב-יפו
	22	ליוויק	תל אביב-יפו
	16	ליוויק	תל אביב-יפו
	12	ליוויק	תל אביב-יפו
	6	ליוויק	תל אביב-יפו
	2	ליוויק	תל אביב-יפו
	18	ליוויק	תל אביב-יפו
	28	ליוויק	תל אביב-יפו
	א8	ליוויק	תל אביב-יפו
	26	ליוויק	תל אביב-יפו
	122	קבוץ גלויות	תל אביב-יפו

קריית שלום

שכונה

1.5.5 גושים וחלקות בתכנית

מספר גוש	סוג גוש	חלק / כל הגוש	מספרי חלקות בשלמותן	מספרי חלקות בחלקן
6982	מוסדר	חלק	196, 250, 264, 267, 277, 279, 281, 291-292	294, 305
6983	מוסדר	חלק	75-76	25, 73, 77, 84-85, 94
6985	מוסדר	חלק	135-138, 143	

הכל על-פי הגבולות המסומנים בתשריט בקו הכחול.

1.5.6 גושים ישנים

לא רלוונטי

1.5.7 מגרשים / תאי שטח מתכניות קודמות שלא נרשמו כחלקות

לא רלוונטי

1.5.8 מרחבי תכנון גובלים בתכנית

לא רלוונטי



1.6 יחס בין התכנית לבין תכניות מאושרות קודמות

תאריך	מס' עמוד בילקוט פרסומים	מספר ילקוט פרסומים	הערה ליחס	סוג יחס	מספר תכנית מאושרת
12/02/2020	3740	8688	תכנית זו אינה פוגעת בהוראות תכנית תמא/1. הוראות תכנית תמא/1 תחולנה על תכנית זו.	כפיפות	תמא/1
25/05/1997	3620	4525	תכנית זו אינה פוגעת בהוראות תכנית תמא/4. 2. הוראות תכנית תמא/4 תחולנה על תכנית זו.	כפיפות	תמא/4/2
20/08/1964	2032	1109	תכנית זו אינה פוגעת בהוראות תכנית 1205. הוראות תכנית 1205 תחולנה על תכנית זו.	כפיפות	1205
11/10/1979	72	2569	תכנית זו מחליפה את תכנית תא/2230 בתחום הקו הכחול	החלפה	2230
18/07/2016	8757	7304	תכנית זו אינה פוגעת בהוראות תכנית הוראות 507-0271700. תכנית 507-0271700 תחולנה על תכנית זו.	כפיפות	507-0271700
10/05/2006	4150	5526	תכנית זו מחליפה את תכנית תא/3440 בתחום הקו הכחול.	החלפה	תא/3440
20/08/2007	3996	5705	כל ההוראות חלות למעט שטחי בנייה, לא יינתנו זכויות נוספות מתוקף תכנית תא/ג1	שינוי	תא/ג1
15/01/2004	1594	5264	תכנית זו אינה פוגעת בהוראות תכנית תא/ע1. הוראות תכנית תא/ע1 תחולנה על תכנית זו. הוראות תכנית זו יבוטלו לעניין זכויות בניה וגובה קומת מרתף עליונה ושאר הוראות תכנית זו ימשיכו לחול.	כפיפות	תא/ע1

מספר תכנית מאושרת	סוג יחס	הערה ליחס	מספר ילקוט פרסומים	מס' עמוד בילקוט פרסומים	תאריך
507-0535294	כפיפות	תכנית זו אינה פוגעת בהוראות תכנית 507-0535294. הוראות תכנית 507-0535294 תחולנה על תכנית זו.	8200	9921	15/04/2019
תא/ 1175	כפיפות	תכנית זו אינה פוגעת בהוראות תכנית תא/ 1175. הוראות תכנית תא/ 1175 תחולנה על תכנית זו.	1544	2044	21/08/1969
תא/ 2205 / ב	החלפה	תכנית זו מחליפה את תכנית תא/ 2205/ב בתחום הקו הכחול	4270	1095	29/12/1994
תא/ 2230 / ב	החלפה	תכנית זו מחליפה את תכנית תא/ 2230 / ב בתחום הקו הכחול	3858	1862	21/03/1991
תא/ 312	כפיפות	תכנית זו אינה פוגעת בהוראות תכנית תא/ 312. הוראות תכנית תא/ 312 תחולנה על תכנית זו.	719	304	26/11/1959
תא/ מק/ 3578	כפיפות	תכנית זו אינה פוגעת בהוראות תכנית תא/ מק/ 3578. הוראות תכנית תא/ מק/ 3578 תחולנה על תכנית זו.	5444		10/10/2005



תכנון זמין
מונה הדפסה 33



תכנון זמין
מונה הדפסה 33



תכנון זמין
מונה הדפסה 33

1.7 מסמכי התכנית

נכלל בהוראות התכנית	תיאור המסמך	תאריך יצירה	עורך המסמך	תאריך עריכה	מספר עמודים/גליון	קנה מידה	תחולה	סוג המסמך
כן			רחל יונגמן				מחייב	הוראות התכנית
לא	תשריט מצב מוצע		רחל יונגמן		1	1: 1250	מחייב	תשריט מצב מוצע
לא	קומפילציה מצב מאושר	11: 43 01/09/2020	אלקלעי טל	31/08/2020	1	1: 1250	רקע	מצב מאושר
לא	נספח בינוי	13: 55 20/12/2020	רחל יונגמן	07/12/2020	1	1: 500	מנחה	בינוי
לא	נספח תנועה	13: 56 20/12/2020	דורון מגיד	01/12/2020		1: 500	מנחה	תנועה
לא	נספח פיתוח נוף	13: 57 20/12/2020	בני שדמי	30/11/2020		1: 500	מנחה	פיתוח סביבתי
לא	נספח סביבתי מיקרו-אקלים הצללה ורוחות	14: 01 20/12/2020	קליק רן	27/10/2020	102		מנחה	דו"ח סביבה
לא	תסקיר חברתי	14: 03 20/12/2020	טולדנו אסף	15/11/2019	81		רקע	נספח חברתי
לא	דוח סקר עצים בוגרים	14: 07 20/12/2020	דורון לנג	30/11/2020	29		מחייב	שמירה על עצים בוגרים
לא	תשריט עצים בוגרים	14: 09 20/12/2020	דורון לנג	30/11/2020	1	1: 500	רקע	שמירה על עצים בוגרים
לא	נספח ניקוז - פרשה טכנית	14: 10 20/12/2020	יורם לבל	01/12/2020	18		רקע	תשתיות
לא	נספח מים וביוב - פרשה טכנית	14: 11 20/12/2020	יורם לבל	01/12/2020	5		רקע	תשתיות
לא	נספח מים וביוב	14: 12 20/12/2020	יורם לבל	01/12/2020	1	1: 500	רקע	תשתיות
לא	נספח ניקוז	14: 19 20/12/2020	יורם לבל	01/12/2020	1	1: 500	רקע	תשתיות
לא	נספח תשתיות קיימות 1- תנוחה	14: 21 20/12/2020	יורם לבל	01/12/2020	1	1: 500	רקע	תשתיות
לא	נספח תשתיות קיימות 2- תנוחה	14: 22 20/12/2020	יורם לבל	01/12/2020		1: 500	מנחה	תשתיות
לא	מסמך עקרונות שומה לטבלת הקצאה ואיזון	14: 26 20/12/2020	גלית אציל לידור	06/12/2020	32		מחייב	טבלאות איזון והקצאה
לא	טבלת הקצאות	14: 27 20/12/2020	גלית אציל לידור	06/12/2020	16		מחייב	טבלאות הקצאה

כל מסמכי התכנית מהווים חלק בלתי נפרד ממנה, משלימים זה את זה ויקראו כמקשה אחת. במקרה של סתירה בין המסמכים המחייבים לבין המנחים יגברו המסמכים המחייבים. במקרה של סתירה בין המסמכים המחייבים לבין עצמם תגברנה ההוראות על התשריטים

1.8 בעלי עניין/ בעלי זכויות בקרקע / עורך התכנית ובעלי מקצוע**1.8.1 מגיש התכנית**

מקצוע/ תואר	סוג	שם	מספר רשיון	שם תאגיד	ישוב	רחוב	בית	טלפון	פקס	דוא"ל
	ועדה מקומית	ועדה מקומית		ועדה מקומית	תל אביב- יפו	שד' בן גוריון	68	03-5218218	03-7247278	

1.8.2 יזם

סוג	שם	מספר רשיון	שם תאגיד	ישוב	רחוב	בית	טלפון	פקס	דוא"ל
ועדה מקומית	ועדה מקומית		ועדה מקומית	תל אביב- יפו	שד' בן גוריון	68	03-5218218	03-7247278	

1.8.3 בעלי עניין בקרקע

הערה כללית לבעלי עניין בקרקע: התכנית כוללת מקרקעין בבעלות מדינה

1.8.4 עורך התכנית ובעלי מקצוע

מקצוע/ תואר	סוג	שם	מספר רשיון	שם תאגיד	ישוב	רחוב	בית	טלפון	פקס	דוא"ל
	עורך ראשי	רחל יונגמן	37596	יסקי מור סיון שותפות מוגבלת	בני ברק	בן גוריון דוד		03-6158000		Info@m-y- s.com
יועץ חברתי	יועץ	טולדנו אסף		ויאפלן תכנון.חברה.ס ביבה בע"מ	בנימינה- גבעת עדה	המלאכה	6	04-6568485	04-8570348	asaf@viaplan .co.il



מקצוע/ תואר	סוג	שם	מספר רשיון	שם תאגיד	ישוב	רחוב	בית	טלפון	פקס	דוא"ל
שמאית מקרקעין	שמאי	גלית אציל לדור	657	גלית אציל לדור שמאית בע"מ	עדנים	היסמין	1		072-2766976	ro- ga@zahav.ne t.il
מודד מוסמך	מודד	אלקלעי טל	1017	טלזיו מדידות הנדסיות בע"מ	רעננה	הגלים	25	09-7745893	03-7254167	tal_al@netvis ion.net.il
הנדסה אזרחית	יועץ תשתיות	יורם לבל	12100	י. לבל מהנדסים יועצים בע"מ	תל אביב- יפו	נחלת יצחק	32 א	03-6952418	03-6916647	lebel@lebel.c o.il
עורך סקר עצים משמר	סקר עצים	דורון לנג			הרצליה	יציאת אירופה	69			lang.doron@ gmail.com
	יועץ תחבורה	דורון מגיד	36006	ש. קרני מערכות תנועה ותחבורה בע"מ	חיפה	דישראלי	50	04-8244468	04-8251095	doron@karni -eng.com
אדריכל	יועץ סביבתי	קליק רן		יוזמות למען הסביבה בע"מ	תל אביב- יפו	ילין מור נתן	6	077-3508001	077-3508003	office@yozm ot-sviva.com
אדריכל נוף	יועץ נופי	בני שדמי	107531	מקום - אדריכלות נוף ותכנון נוף	תל אביב- יפו	דרך בגין	114	03-5003950	03-5003959	office- tlv@ma- com.co.il



מכון זמין
מונה הדפסה 33



מכון זמין
מונה הדפסה 33

1.9 הגדרות בתכנית

בתכנית זו יהא לכל מונח מהמונחים המפורטים להלן הפרוש המופיע בצד ההגדרה, אלא אם כן משתמע אחרת מהוראות התכנית או מהקשר הדברים.

מונח	הגדרת מונח
"מרחב לבינוי"	תא שטח 101 מרחב בו יתבצע בינוי חדש של מבנים למגורים מצפון: קיבוץ גלויות מדרום: מרחב בית יצקר ממזרח: שד' ישראל גורי ממערב: מבנה הנוער העובד והלומד
"מרחב לפינוי"	תא שטח 201 מרחב בו יתבצע פינוי והריסה של המבנים הקיימים מצפון: רח' גוז'יקוב מדרום: רח' שילר ממזרח: נתיבי איילון ממערב: רח' אופטושו יוסף ורח' ליוויק

כל מונח אשר לא הוגדר בתכנית זו, תהיה נודעת לו המשמעות הנתונה לו בחוק התכנון והבניה התשכ"ה – 1965 (להלן "החוק") או בתקנות שהותקנו מכוחו, וזאת בהיעדר כוונה אחרת משתמעת.

2. מטרת התכנית ועיקרי הוראותיה**2.1 מטרת התכנית**

התחדשות עירונית בשכונת קריית שלום במתווה בינוי-פינוי. במרחב הבינוי במגרש על רח' קיבוץ גלויות מגדל ומבנים מרקמים סביב רחבה פתוחה לרווחת הציבור ושילוב חזית מסחרית לאורך הרחוב ובמרחב הפינוי הריסת מבנים קיימים לאורך רחובות אופטושו ליוויק והפיכתם לשטח ציבורי פתוח ולמוסדות ציבור.

2.2 עיקרי הוראות התכנית

1. שינוי יעוד קרקע ל: מגורים ד', מבנים ומוסדות ציבור, שטח ציבורי פתוח, ודרכים.
2. קביעת זכויות הבנייה לשימושים המותרים ולייעודי הקרקע המוצעים.
3. קביעת שטחים בנויים לשימושים ציבוריים וקביעת הוראות לגביהם.
4. קביעת הוראות בינוי, קווי בנין ותכנית בינוי מקסימלית.
5. קביעת הוראות והנחיות בנושאי סביבה ופיתוח נופי.
6. קביעת איחוד וחלוקה ללא הסכמת בעלים כולל טבלאות הקצאה ואיזון.
7. קביעת הוראות לזיקת הנאה למעבר ושהייה להולכי רגל.
8. קביעת תנאים להוצאת היתרים בתחום התוכנית.
9. קביעת הוראות להריסת מבנים קיימים.
10. קביעת הסדרי תנועה וחניה לרבות חניון תת קרקעי בתחום התוכנית.

3. טבלת יעודי קרקע ותאי שטח בתכנית

3.1 טבלת יעודי קרקע ותאי שטח בתכנית

יעוד	תאי שטח
מגורים ד'	101
מבנים ומוסדות ציבור	201
שטח ציבורי פתוח	402, 401, 301
דרך מאושרת	702, 701
דרך מוצעת	502, 501
דרך ו/או טיפול נופי	601

סימון בתשריט	יעוד	תאי שטח כפופים
בלוק מתקן הנדסי ומספרו	שטח ציבורי פתוח	402
בלוק עץ/עצים להעתקה	שטח ציבורי פתוח	401
בלוק עץ/עצים לעקירה	דרך מוצעת	502
בלוק עץ/עצים לעקירה	מבנים ומוסדות ציבור	201
בלוק עץ/עצים לעקירה	שטח ציבורי פתוח	401
בלוק עץ/עצים לשימור	דרך ו/או טיפול נופי	601
בלוק עץ/עצים לשימור	דרך מאושרת	702, 701
בלוק עץ/עצים לשימור	דרך מוצעת	501
בלוק עץ/עצים לשימור	מבנים ומוסדות ציבור	201
בלוק עץ/עצים לשימור	שטח ציבורי פתוח	401, 301
דרך /מסילה לביטול	מגורים ד'	101
זיקת הנאה	מגורים ד'	101
חזית מסחרית	מגורים ד'	101
מבנה להריסה	מבנים ומוסדות ציבור	201
מבנה להריסה	שטח ציבורי פתוח	401

3.2 טבלת שטחים

מצב מאושר


יעוד	מ"ר	אחוזים
דרך מאושרת	1,170	3.97
דרך מוצעת	3,247	11.02
מבני ציבור	4,653	15.79
מגורים א 4	7,198	24.43
עיצוב נוף כלול בדרך מוצעת	3,567	12.11
שפ"פ	502	1.70
שצ"פ	9,131	30.99
סה"כ	29,468	100

מצב מוצע

יעוד	מ"ר מחושב	אחוזים מחושב
דרך ו/או טיפול נופי	3,570.44	12.12

מצב מוצע

אחוזים מחושב	מ"ר מחושב	יעוד
11.09	3,268.5	דרך מאושרת
3.21	946.51	דרך מוצעת
17.20	5,069.34	מבנים ומוסדות ציבור
21.23	6,255.36	מגורים ד'
35.15	10,356.55	שטח ציבורי פתוח
100	29,466.71	סה"כ



תכנון זמין
מונה הדפסה 33



תכנון זמין
מונה הדפסה 33



תכנון זמין
מונה הדפסה 33

4. יעודי קרקע ושימושים

4.1	מגורים ד'
4.1.1	<p>שימושים</p> <p>1. מגורים- בכל הקומות מעל קומת הקרקע 2. בקומת הקרקע: א. מסחר- במקומות המסומנים בתשריט כ"חזית מסחרית" יותרו שימושי מסחר שאינם מטרדים כגון: בתי אוכל, בתי קפה, חנויות וכן שימושים סחירים בעלי אופי ציבורי/שרותי כדוג' מרפאות, חדרי כושר וכו'. ב. שטחים נלווים למגורים כגון: לובי, חדר עגלות. 3. שטחים ציבוריים מבונים כגון: חינוך, קהילה, רווחה, בריאות וספורט. 4. גגות- יותרו מתקנים טכניים</p>
4.1.2	<p>הוראות</p> <p>א</p> <p>הוראות בינוי</p> <p>1. בתא שטח 101 יהיה בינוי מרקמי של עד 10 קומות ב- 3 מבנים ומגדל בן 31 קומות בדופן רחוב ישראל גורי. 2. בניינים ב-ד (כמופיע בנספח הבינוי) יופרדו מבחינה תפקודית מהמגדל (מבנה א') ויהיו בעלי גרעינים עצמאיים. 3. השטחים הציבוריים המבונים בתא שטח 101 ימוקמו בקומת הקרקע ו/או בקומה הראשונה של המבנה הגובל ברחוב ישראל גורי, תקבע כניסה נפרדת על מנת להבטיח גישה נוחה לציבור המשתמשים, מיקומם ופריסתם הסופיים ייקבעו במסגרת תכנית עיצוב אדריכלי. 4. גובה קומת הקרקע יהיה עד 5.5 מטרים, גובה קומה טיפוסית יהיה עד 3.3 מ' 5. שטח דירה ממוצעת 67 מ"ר עיקרי. 6. תקבע חזית מסחרית רציפה מחייבת בדופן הפונה לדרך קיבוץ גלויות (למעט כניסות לבנייני מגורים). תתאפשר הפניית שטחי מסחר כלפי הרחבה הפנימית המסומנת בזיקת הנאה. 7. לא יותרו מגורים בקומת הקרקע ותת הקרקע. 8. בקומת המסחר יותרו גלריות/יציעים. 9. לא יותרו אלמנטים אדריכליים בחזית המוסיפים נפח. 10. בתא שטח 101 המרחק בין מבנים יהיה 8 מ' לכל הפחות. 11. ישמר מרחק של 16 מ' בין המגדל למבנה מדרום, תותר הפחתה של עד 12 מ' במרחק בין בניינים באישור הועדה המקומית לעת הכנת תכנית עיצוב אדריכלי.</p> <p>ב</p> <p>פיתוח סביבתי</p> <p>1. המדרכות יפותחו ברצף עם השטחים הפתוחים, תיאסר הקמת גדרות בתא שטח 101 למעט למטרות בטיחות והנגשה. 2. התחום המסומן בזיקת הנאה בתשריט מיועד לגינון ופיתוח נופי, שבילי הליכה, שהייה ופעילות, מתקני משחק, בדומה לפיתוח שטח ציבורי פתוח עירוני ויקבע בתכנית העיצוב. 3. לא תותר בתחום הרחבה הצבה והתקנת מערכות בנין כגון: חדרי טרפו, תשתיות מים, מערכות איוורור וכדומה, מיקום צובר הגז יבחן לעת תכנית העיצוב וככל הניתן לא ימוקם בתחומה. 4. כניסות לחזית המסחרית יתוכננו ברצף מפלסים עם המדרכות ושטחים פתוחים גובלים. 5. לא תותר הפניית אזורי פריקה וטעינה וחניה אל הרחוב.</p>

4.1	מגורים ד'
ג	<p>קווי בנין</p> <ol style="list-style-type: none"> 1. כפי שמסומן בתשריט. 2. יותר בינוי בתת"ק עד גבול המגרש ובלבד שישמר שטח של 15% ללא בינוי על ותת קרקעי חופף לטובת הלחול, ניהול מי נגר ונטיעות בתא השטח. 3. שינוי קו בניין קידמי (לדרך קיבוץ גלויות) עד 0- לא יהווה שינוי לתכנית זו.
ד	<p>זיקת הנאה</p> <ol style="list-style-type: none"> 1. כמסומן בתשריט. 2. בשטח הפתוח בתא שטח 101 תקבע זיקת הנאה לטובת הציבור בגודל של 1000 מ"ר לכל הפחות למעבר ושהייה לכל אורך שעות היממה. זיקת ההנאה תסומן בתשריט התכנית, בסמכות הועדה המקומית לשנות את תפרוסת זיקת ההנאה בתכנית עיצוב אדריכלי, ובלבד שישמר גודל זיקת ההנאה. 3. יתאפשר מיקומם של עמודי בניין בתחום זיקת ההנאה ובתנאי שיותר השטח המינימאלי של זיקת ההנאה המוגדר כשטח הרחבה המרכזית בתכנית. 4. בתא שטח 101 תרשם זיקת מעבר לכלי רכב בשביל הגישה לחניון כמסומן בתשריט ובמיסעות בחניונים אשר בתת הקרקע. מיקום זיקת המעבר בתת הקרקע יקבע סופית בתכנית עיצוב אדריכלי.
ה	<p>הנחיות מיוחדות</p> <p>שטחי ציבור מבונים :</p> <ol style="list-style-type: none"> 1. הקצאת שטחי ציבור מבונים : א. יוקצו שטחים ציבוריים מבונים בבעלות העירייה על פי המפורט בתא שטח מס' 101 בטבלה 5 ב. השטחים הציבוריים המבונים יירשמו בבעלות העירייה. 2. השטחים הציבוריים המבונים לא ימוקמו בסמוך לשימושים מטרדים, כגון מעל כניסה לחניון, אזורי תפעול, אזורי אצירה ופינוי אשפה, ארובות, פתחי אוורור, מתקנים סולריים וכל אלמנט שיטיל מגבלה על השימוש הציבורי (תחנת דלק, צובר גז, חדר טרפו וכדו') 3. גובה הקומה הציבורית יקבע במסגרת תכנית העיצוב האדריכלי בהתאם לשימוש המבוקש בה ולא יפחת מ- 4.5 מ'. יותר שגובה הקומה יהיה תואם שימושים הדורשים גובה קומה גבוהה מהסטנדרט. לשטחים אלו יוצמדו מרפסות לטובת השימוש הציבורי. 4. חזיתות המבנה בקומות הציבוריות יאפשרו פתיחה ליצירת חללים מאווררים כדוגמת מרפסות לגני ילדים בתחום המבנה. 5. השטח הציבורי יתוכנן כשטח רגולרי ורציף המאפשר תפקוד יעיל. 6. לא תתאפשר הקמת קומות טכניות ו/או בריכות שחיה/ נוי ו/או חדרי טרנספורמציה בקומה שמעל, מתחת ובצמוד לשטח הציבורי. 7. תשתיות השימושים הסחירים לא יעברו בתקרת השטחים הציבוריים ככל הניתן. 8. בשטחים הציבוריים המבונים ובשטחי המסחר, תשמר עצמאות תפעולית ככל הניתן למערכי התנועה והכניסות בכל הקומות (כגון מעלית, גישה לאזורי החניה, חדר מדרגות עצמאי וכדומה). הכניסה והמבואה לשטחים הציבוריים ימוקמו במקום נגיש ובולט כלפי המרחב הציבורי הסובב ותהיינה בהיקף אשר יאפשר כניסה נוחה ונפרדת מהשימוש הסחיר.
ו	<p>הריסות ופינויים</p>



תכנון זמין
מונה הדפסה 33




תכנון זמין
מונה הדפסה 33



תכנון זמין
מונה הדפסה 33

4.1	מגורים ד'
	מבנים להריסה מסומנים בתשריט.
4.2	מבנים ומוסדות ציבור
4.2.1	שימושים
	<p>1. חינוך, קהילה, שירותי תרבות וספורט, בריאות ורווחה, משרדי הרשות העירונית, שירותי מנהל וחירום עירוניים.</p> <p>2. מתקני תשתית: תקשורת, חשמל, תאורה, מים, ניקוז, מערכות תשתית תת קרקעיות, מתקני הנדסיים, הדרושים לתחזוקתם או לתפעולם של מבני הציבור, המגורים והשטח הציבורי הפתוח ככול שיידרש.</p> <p>3. שטחי השהייה, איגום וחילחול למי נגר עילי.</p>
4.2.2	הוראות
א	הוראות בינוי
	1. לא יותרו שימושים רגישים הכוללים שהייה ממושכת כגון: גני ילדים, בתי ספר
ב	הוראות פיתוח
	<p>1. בתא שטח 201 התכסית הפנויה מבינוי תהיה בשיעור של 20% תוך מזעור פגיעה בעצים הקיימים.</p> <p>2. יותר שילוב של: ריהוט גן, מתקני משחק, גדרות ושערים, אלמנטים עיצוביים, פרגולות וכיוצא בזה. וכן מבני עזר ומתקני תשתית ככול שיידרשו ומיגון אקוסטי במידה ויידרש.</p> <p>3. לא תותר התקנת מתקני תשתית/הנדסה ושנאים בעלי קרינה מייננת.</p> <p>4. תותר גישה לרכבי הצלה וחירום, תפעול, שירות וכיוצא בזה.</p>
4.3	שטח ציבורי פתוח
4.3.1	שימושים
	<p>1. תא שטח 301 מיגון אקוסטי ועיצוב נוף</p> <p>2. בתא שטח 601 ו-602:</p> <p>א. שטחי גינון, שטח פתוח לרווחת הציבור, מעברים, שבילים ואזורי שהייה עבור הולכי רגל, שבילי אופניים, מצללות, רחבות, רהוט גן, מתקני משחק לרבות מגרשי ספורט ופנאי וכיו"ב.</p> <p>ב. מתקני תשתית: תקשורת, חשמל, תאורה, מים, ניקוז, מערכות תשתית תת קרקעיות, מתקני הנדסיים, הדרושים לתחזוקתם או לתפעולם השטח הציבורי הפתוח ככול שיידרש.</p> <p>ג. שטחי השהייה, איגום וחילחול למי נגר עילי.</p> <p>ד. תותר גישה לרכבי הצלה וחירום, תפעול, שירות וכיוצא בזה.</p>
4.3.2	הוראות
א	הוראות פיתוח
	<p>1. פיתוח השטח הציבורי הפתוח יעשה ברצף תפקודי, עיצובי ומרחבי אחד הכולל גינון, נטיעת עצים בוגרים, שבילי אופניים, מעבר הולכי רגל, מדרגות, רמפות, הצללות, מסלעות, אזורי ריצוף ופרטי פיתוח נוספים.</p> <p>2. לא תותר התקנת מתקני תשתית/הנדסה ושנאים בעלי קרינה מייננת, למעט תשתיות קוויות תת קרקעיות.</p>

4.4	דרך מאושרת
4.4.1	שימושים
	דרך כמשמעותה בחוק התכנון והבניה (התשכ"ה-1965), נטיעות ושבילי אופניים.
4.4.2	הוראות
4.5	דרך מוצעת
4.5.1	שימושים
	השימושים המותרים יהיו בהתאם להגדרת "דרך" כהגדרתה בחוק תכנון ובניה התשכ"ה 1965 לרבות נטיעות ושבילי אופניים.
4.5.2	הוראות
4.6	דרך ו/או טיפול נופי
4.6.1	שימושים
	1. השימושים המותרים יהיו בהתאם להגדרת "דרך" כהגדרתה בחוק התכנון והבניה התשכ"ה 1965 לרבות חניה, מיגון אקוסטי נטיעות ושבילי אופניים. 2. שטחי גינון, שטח פתוח לרווחת הציבור, מעברים, שבילים ואזורי שהייה עבור הולכי רגל, שבילי אופניים, מצללות, רחבות, רהוט גן, מתקני משחק.
4.6.2	הוראות



5. טבלת זכויות והוראות בניה - מצב מוצע

מרפסות- בנוסף לשטח העיקרי (מ"ר)	קו בנין (מטר)				מספר קומות		גובה מבנה- מעל הכניסה הקובעת (מטר)	מספר יה"ד	תכסית (% מתא שטח)	שטחי בניה (מ"ר)				גודל מגרש (מ"ר)	בניין / מקום	תאי שטח	שימוש	יעוד
	קדמי	אחורי	צידי- שמאלי	צידי- ימני	מתחת לכניסה הקובעת	מעל הכניסה הקובעת				מתחת לכניסה הקובעת		מעל הכניסה הקובעת						
										שרות	עיקרי	שרות	עיקרי					
4020	(4)	(4)	(4)	(4)	(3) 4	(2) 31	(1) 114	335	55	21267		11725	22465	6255		101	מגורים ד'	מגורים ד'
												190	760		101	מסחר	מגורים ד'	מגורים ד'
60						2				(6) 450			(5) 1000		א	101	מבנים ומוסדות ציבור	מגורים ד'
0	0	0	0	0	2	4			40	8110		4960	14880	5069	201	מבנים ומוסדות ציבור	מבנים ומוסדות ציבור	
													(7) 1448		201	מסחר	מבנים ומוסדות ציבור	

האמור בטבלה זו גובר, במקרה של סתירה, על הוראות כלליות אחרות, בין בהוראות התכנית ובין בתשריט המצב המוצע.
גם בטבלה עצמה גוברת הוראה מפורטת על הוראה כללית

שטחי הבניה המפורטים בטבלה שלעיל כוללים את כל שטחי הבניה המירביים בתכנית זו
הערכים בטבלה מתייחסים לכל תא שטח בנפרד גם אם הוגדר טווח תאי שטח

הערה ברמת הטבלה:

א. יותר ניוד של שטחים עיקריים עלילים לתת הקרקע בהיקף של עד 5%, לא יותר ניוד שטחים מתת הקרקע אל המפלסים מעל הקרקע.

ב. זכויות הבנייה למרפסות הינו לפי 12 מ"ר ממוצע ליחידת דור. ולא יותר מ-14 מ"ר ליחיד.

ג. ניתן יהיה להקים מרחבים מוגנים קומתיים במקום מרחבים מוגנים דירתיים. ככל שיוקמו מרחבים מוגנים דירתיים, יתווספו 8 מ"ר שטח עיקרי לכל דירה, במקום ממי"ד.

ד. 20% מיחידות הדיור תהיינה יחיד קטנות בשטח כולל של עד 68 מ"ר.

הערות לטבלת זכויות והוראות בניה – מצב מוצע:

(1) במגדל א- כולל גג טכני ומתקנים טכניים לא כולל ארובות אנטנות ו/או אמצעי סימון.

(2) עבור מגדל א בתכנית, יתר המבנים יהיו בגובה של 9 קומות + קומת גג, ללא קומות טכניות.

(3) קומה מרתף נוספת לא תהווה סטייה ניכרת לתכנית זו.

(4) כמסומן בתשריט.

(5) ניתן להמיר שטחים עיקריים בהיקף של עד 20% לטובת שטחי שירות..

(6) סך השטחים הציבוריים המצוינים בתכנית הם על קרקעיים. שטחי תפעול, חדרי מכונות ומחסנים הדרושים להפעלת השטחים הציבוריים ימוקמו בתת הקרקע.

(7) ניתן להמיר שטחים עיקריים בהיקף של עד 20% לטובת שטחי שירות.






תכנון זמין
מונה הדפסה 33



תכנון זמין
מונה הדפסה 33

6. הוראות נוספות

6.1	עיצוב אדריכלי
	<p>1. תנאי להגשת היתר בנייה בתחום התכנית יהיה אישור תכנית עיצוב אדריכלי על יד הועדה המקומית</p> <p>2. פריסת השימושים והיקפם בקומת הקרקע ייקבע בתכנית העיצוב, כל עוד לא יפחת השטח למסחר מ- 700 מ"ר שטח כולל.</p> <p>3. תכנית העיצוב תקבע הוראות לעניין: תמהיל הדירות, גובה הקומות, העמדת המבנים, נסיגות מבנים בקומות העליונות ובקומת הקרקע עיצוב החזיתות, חתכים כניסות למבנים, אופי המרפסות והבלטות. מפלסים וגבהים סופיים של קומת הקרקע, פריסת השימושים השונים ומיקומם לרבות שטחים ציבוריים מבונים ומסחר, יקבעו הוראות לעניין עיצוב החזית המסחרית (רציפות, קולונדות, מניעת חזיתות אטומות, וכיו"ב). טיפול בגגות המבנים (אופן הסתרה של מתקני תקשורת, מזגנים ודודי שמש), גובה ארובות, חומרי גמר, הוראות עיצוב פתרון לפינוי אשפה, פריקה וטעינה בתת הקרקע ואזור התארגנות.</p> <p>4. תכנית העיצוב תכלול פתרון תכנוני המאפשר שימוש בזיקת הנאה לציבור בכל שעות היממה, על ידי היעדר גידור, תיחום, סימון, מכשולי מעבר וחיבור רחב דיו למערך השטחים הציבוריים.</p> <p>5. תכנית העיצוב האדריכלי תתייחס ל: מקומות חנייה לאופניים ואופנועים, הסדרי תנועה מיוחדים להעלאה והורדת נוסעים לשימוש הציבורי, מענה תפעולי באמצעות שטחים ציבוריים בתת הקרקע עבור פריקה וטעינה, אחסנה, אצירה ופינוי אשפה, שטחים טכניים וכדומה.</p> <p>6. הבנייה בתחום התכנית תהיה בהתאם לתקן המעודכן לבנייה ירוקה. תכנית העיצוב האדריכלי תכלול התייחסות לנושאים סביבתיים ובניה ירוקה והתקנים המקובלים תוך התייחסות לנושאים הבאים: מחזור אשפה, מחזור פסולת בנין, חנייה לרכב דו-גלגלי, טעינה לרכבים חשמליים.</p> <p>7. בשטחים פרטיים, בזיקות הנאה ובשטחים ציבוריים המיועדים לתנועת הולכי רגל ושהייה ממושכת תכנית העיצוב והפיתוח תעסוק בין היתר בנושאים הבאים: צל, גינון, נגישות לעגלות ובעלי מוגבלויות, נגישות אל מבני הציבור, מיקום מבני תשתית ומתקנים טכניים, מיקום פתחי האוורור מהחנייה, שבילי אופניים, כניסה לחניונים, תיאום תשתיות.</p> <p>8. במסגרת תכנית עיצוב אדריכלי ייתכנו שינויים במיקום ובגבולות זיקת הנאה ובתאום עם מהנדס העיר ובתנאי שישמרו התנאים המפורטים בסעיף 4.1 ה' 2.</p> <p>9. במסגרת תכנית העיצוב האדריכלי תובטח בשטחי המרפסת הצמודים לשטחים הציבוריים המבונים תכנון הצללה, תאורה טבעית, מניעת מטרדי רוח והגנה מפני נפילת חפצים</p> <p>10. פתרונות למיתון השפעת הצללה ורוחות לרבות שימוש בעצים בוגרים למיתון רוחות ייבחנו בשלב העיצוב האדריכלי</p> <p>11. תכנית העיצוב תציג פתרונות אוורור עבור מטבח מבשל בשטחים הציבוריים, אלא אם השימוש אינו דורש זאת.</p> <p>12. בתכנית העיצוב האדריכלי יקבעו הוראות לנטיעת עצי צל רציף, בהתאם למסמך מדיניות נטיעות והגנה על עצים במרחב העירוני- מחוז תל-אביב (דצמבר 2015).</p> <p>בתחום הרחבה הפתוחה בתא שטח 101 יוותר בית גידול רציף לנטיעות בעומק מינימלי של 1.5 מ', ובנפח של 22 מ"ק לכל עץ.</p> <p>13. תכנית הפיתוח תכלול גם תכנית הנדסית מפורטת לניהול מי נגר. יפורטו פתרונות שהייה וחילחול לרבות התקנת מתקנים לאיסוף מי נגר מגגות ומהשטחים המרוצפים ופתרונות ניקוז ליתרת מי הנגר.</p> <p>14. במסגרת תכנית הפיתוח ייבחנו פתרונות להשעיית מי נגר בשטח התכנית כדי לאפשר הקטנת</p>

 <p>תכנון זמין מונה הדפסה 33</p>	<p>6.1 עיצוב אדריכלי</p> <p>ספיקות היוצאות מהמגרש ב -25% לפחות ביחס למצב הקיים באירועי שיא (50:1). 15. התוכנית תתייחס לחתך הקרקע ולמרתפים ותפרט פתרונות לטובת השהייה וחילחול אשר יוטמעו בתוכנית הבינוי והפיתוח. 16. קביעת מקומות חניה לשטחים הציבוריים לפי התקן, הסדרי תנועה מיוחדים להעלאה והורדת נוסעים לשימוש הציבורי, מענה תפעולי בתת הקרקע עבור פריקה וטעינה, אחסנה, אצירה ופינוי אשפה, שטחים טכניים וכדומה. 17. התכנית תיקבע תנאים מפורטים למניעת מפגעים סביבתיים.</p>	<p>6.1</p>
 <p>תכנון זמין מונה הדפסה 33</p>	<p>6.2 איכות הסביבה</p> <p>1. בשלב התכנון המפורט, בעת שתיקבע תכנית ההריסה, הדיפון והחפירה, יוכן דו"ח הבוחן את השפעת התוכנית על מניעת פיזור האבק בסמוך לשימושים גובלים, שיוטמע בהיתר הבניה ויהיה תנאי לביצוע בשטח. 2. יש לרכז את הפעילות הרועשת לאותו פרק זמן כדי לצמצם, ככל האפשר, את זמני חשיפת התושבים הגרים מסביב לפרויקט לרעש. 3. השימושים במבני הציבור בתא שטח 201 יהיו בכפוף לבדיקות הנדרשות בנושא זיהום אוויר ורעש וזאת בשל הקירבה לנתיבי איילון. 4. הנחיות הנספח הסביבתי בנושא מיגון אקוסטי תהיינה מחייבות. 5. הצללות ורוחות- על התכנון להראות בשלב היתר הבניה פתרון המאפשר חסימת רוחות חזקות על ידי צמחייה צפופה או משברי רוחות אחרים בנקודות שנתגלו כחריגות בבדיקת הרוחות. 6. מניעת מטרדים סביבתיים בזמן העבודות- תנאי לתחילת ביצוע העבודות הגשת דוח סביבתי למניעת מפגעים בשלב הביצוע. הדוח יתייחס בין היתר להיבטים של מטרדי רעש, רעידות וזהום אוויר, כתוצאה מהריסה ובניית מבנים בסמוך לשימושים רגישים. הדוח יוגש בתאום לאישור מונה היחידה הסביבתית. בנוסף, לא תותר גריסת פסולת בניין באתר אלא באישור היחידה לאיכות הסביבה.</p>	<p>6.2</p>
 <p>תכנון זמין מונה הדפסה 33</p>	<p>6.3 גובה מבנים ו/או בטיחות טיסה</p> <p>1. על תחום התוכנית חלות הגבלות כפי שנקבעו בתמ"א 2/4, תוכנית מתאר ארצית חלקית לנמל התעופה בן גוריון (להלן התמ"א (לרבות הגבלות בנייה לגובה, ומזעור סכנת ציפורים לתעופה) התמ"א על מסמכיה תהא עדיפה וגוברת על תוכנית זו ולא יינתן היתר בנייה או הקלה מכח תוכנית זו אשר יעמוד בסתירה למסמכי התמ"א. 2. הגובה המרבי המותר לבנייה לרבות עבור מנופים ועגורנים בזמן הבניה לא יחרוג מן הקבוע בהגבלות הבנייה בגין בטיחות טיסה, כמפורט בהוראות פרק ד' לתמ"א. 3. תנאי למתן היתר בניה למבנה שגובהו הכולל 60 מטר מעל פני השטח בתחום התוכנית הינו תיאום עם רשות התעופה האזרחית לקבלת הנחיות לסימון ולתאורה מפני מכשולי טיסה. 4. תנאי להקמת מנופים ועגורנים בתחום התוכנית שגובהם הכולל 60 מטר מעל פני השטח הינו קבלת אישור רשות התעופה האזרחית לתיאום גובה וקבלת הנחיות סימון.</p>	<p>6.3</p>
	<p>6.4 זיקת הנאה</p> <p>1. כמסומן בתשריט 2. להבטחת האמור לעיל תרשם הערה בספרי המקרקעין. 3. הזיקה המסומנת בדופן דרך קיבוץ גלויות ברוחב 1.5 מ' לפחות תפותח כמדרכה לרווחת הציבור, רוחבה של המדרכה כוללת את זכות הדרך וזיקת הנאה לא יפחת מ- 6 מ'</p>	<p>6.4</p>

<p>6.5 מרתפים</p>	<p>6.5</p>
<p>1. תותר קומת מרתף עליונה בגובה 5.5 מ'. 2. יותר עומק אדמה גניית של 1.5 מ' מעל מרתפים לטובת נטיעות.</p>	
<p>6.6 דרכים תנועה ו/או חניה</p> <p>1. לא תותר חנייה על קרקעית, למעט בתחום הדרכים לטובת הורדה והעלאה נוסעים, ובתחום תא שטח 201. לבעלי מוגבלויות בלבד ולפי התקן. 2. פריקה/טעינה והגישה לרכב תפעולי ופינוי האשפה יעשו בתת הקרקע. 3. תקן החנייה למגורים יהיה 1:0.8 או התקן התקף - הנמוך מבניהם, תקן החנייה ליתר השימושים יהיה לפי התקן התקף לעת הוצאת היתר. 4. מקומות החניה לשטחים הציבוריים המבונים ימוקמו בקומת המרתף העליונה ובסמוך לגישה לשירות הציבורי. 5. תקן החניה לרכב דו גלגלי ואופניים יהיה עפ"י התקן הארצי התקף לעת הוצאת היתרי בנייה ויהיה מינימלי. 6. יותרו חניות אופניים עיליות. 7. מיקום פתחי האוורור מהחנייה יהיה מעל מפלס הקרקע או במקום אחר בהתאם להנחיות תכנית העיצוב האדריכלי (ראה פרק 6.1), מיקומם לא יופנה כלפי השטח בזיקת הנאה במרכז המתחם. 8. רמפות כניסה לחניה לא יתחילו בתחום המיועד להולכי רגל ואופניים. 9. רחבות היערכות לרכב חירום יתוכננו ככל הניתן מול כניסות לחניונים ובמשותף למס' מבנים.</p>	<p>6.6</p>
<p>6.7 ניהול מי נגר</p> <p>1. תיוותר תכנית על קרקעית ותת קרקעית פנויה מכל בינוי בשיעור של 15% משטח המגרש לצורך חילחול ונטיעות. 2. השטחים חדירי מים אפשר שיהיו מגוננים או מצופים בחומר חדיר (כגון: חצץ וחלוקים). רמפות כניסה לחניונים ושטחים המיועדים לסלילה ו/או ריצוף לא יחשבו במניין שטחי החלחול.</p>	<p>6.7</p>
<p>6.8 שמירה על עצים בוגרים</p> <p>1. על תאי שטח בהם מסומנים העצים הבוגרים בתשריט בסימונים של "עץ/קבוצת עצים לשימור", "עץ/קבוצת עצים להעתקה", או "עץ/קבוצת עצים לעקירה" יחולו ההוראות כפי שיקבע ברישיון לפי פקודת היערות וכן ההוראות הבאות (כולן או חלקן): א. לא תותר כריתה או פגיעה בעץ/קבוצת עצים המסומנים לשימור. ב. תנאי למתן היתר בנייה בתא שטח כאמור אישור הועדה המקומית לתוכנית עיצוב אדריכלי, לרבות סימון רדיוס צמרת העץ, ככל שיידרש. ג. תנאי למתן היתר בנייה בתא שטח בו מסומן "עץ/קבוצת עצים להעתקה" או "עץ/קבוצת עצים לעקירה" - קבלת רישיון לפי פקודת היערות. ד. תנאי למתן היתר בנייה בתא שטח בו מסומן "עץ/קבוצת עצים להעתקה" או "עץ/קבוצת עצים לעקירה" - קבלת רישיון לפי פקודת היערות ונטיעת עץ/קבוצת עצים חלופיים בתא שטח מס 101. ה. קו בנין מעץ לשימור יהיה 4 מטרים לפחות מרדיוס צמרת העץ, או לפי הנחית פקיד היערות.</p>	<p>6.8</p>
<p>6.9 איחוד וחלוקה</p> <p>1. שטח איחוד וחלוקה חל על כל תחום התכנית 2. איחוד וחלוקה יבוצע על פי טבלת ההקצאות, בהתאם לפרק ג' סימן ז' לחוק התכנון והבנייה תשכ"ה 1965, ויירשמו בלשכת רשם המקרקעין על פי סעיף 125 לחוק.</p>	<p>6.9</p>



	<p>6.9 איחוד וחלוקה</p> <p>3. השטחים המיועדים בתכנית זו לצרכי הציבור וכלולים בחלוקה החדשה, לרבות השטחים הציבוריים המבונים בהתאם להוראות סעיף 4.1 (ו) יועברו לבעלות הרשות המקומית עפ"י החלוקה החדשה שנקבעה בתכנית זו.</p> <p>4. בעת רישום הבית המשותף, תיוחד הבעלות של הרשות המקומית לשטח המסומן בנספח הבינוי והיקפו כ- 1000 מ"ר, בהתאם להוראות סעיף 4.1 (ו).</p>	<p>6.9</p>
<p>תכנון זמין מונה הדפסה 33</p>	<p>6.10 תנאים למתן היתרי בניה</p> <p>1. תכנית עיצוב אדריכלי לאישור הועדה המקומית בהתאם למפורט בסעיף 6.1 בתכנית זו</p> <p>2. תנאים להגשת בקשה להיתר בניה למגרש המגורים:</p> <p>א. התחייבות להתקשרות עם חברת ניהול.</p> <p>ב. הבטחת הקמת השטחים הציבוריים הבנויים בתחום תא שטח 101 לרבות החניות והחצרות המוצמדות ואבטחת רישומם בבעלות העירייה.</p> <p>ג. התחייבות לפינוי כל מבני המגורים בתא שטח 201 (בהתאם לשלבויות שתיקבע בתוכנית העיצוב האדריכלי) כולל הריסת המבנים/גדרות ופינוי כל פסולת הבניה.</p> <p>3. הכנת תכנית פינוי וסילוק פסולת בנין, עודפי עפר, וחומרי חפירה.</p> <p>4. הכנת מסמך סביבתי שיכלול התייחסות להיבט של רעש ממערכות ומכבישים, ומערכת אוורור החניונים.</p> <p>5. בתא שטח 101 לא יותרו עוגנים החורגים מחוץ לגבולותיו.</p> <p>6. בתא שטח 201 קביעת השימושים תעשה בכפוף לבדיקות הנדרשות בנושא זיהום אויר ורעש לאישור המשרד להגנת הסביבה.</p> <p>7. הגשת חו"ד אקוסטי לאישור היחידה הסביבתית.</p> <p>8. התחייבות להריסת המבנים בתחום התוכנית המסומנים להריסה בתשריט.</p> <p>9. בתא שטח 201 היקף השטחים לשימוש המסחרי הנלווה יותנה ביחס להיקף השטחים לשימושים הציבוריים.</p> <p>10. בתא שטח 201 תנאי לאישור תכנית בנינו ופיתוח וכן מתן היתרי בניה בשטח המיועד למבני ציבור יהיה תאום עם נת"ע.</p> <p>11. טרם תבוצע כל עבודה בתחום תוואי המטרו יערך תאום עם נת"ע.</p> <p>12. הכנת נספח פסולת ועודפי עפר מעודכן ומפורט בו יוצגו נתוני הפסולת המעודכנים.</p>	<p>6.10</p>
<p>תכנון זמין מונה הדפסה 33</p>	<p>6.11 סטיה ניכרת</p> <p>1. לא תותר הבלטת מרפסות מעבר לקווי בנין בחזית הדרומית והמזרחית, הבלטתן מעבר לקו בנין תחשב כסטייה ניכרת.</p> <p>2. צירוף שטח המרפסת לשטח הדירה יהווה סטייה ניכרת לתכנית.</p>	<p>6.11</p>
<p>תכנון זמין מונה הדפסה 33</p>	<p>6.12 רישום שטחים ציבוריים</p> <p>עד לרישום הבית המשותף תירשם הערה עפ"י תקנה 27 לתקנות המקרקעין בלשכת רישום המקרקעין בדבר יעוד שטח בתחום בניין המגורים לצרכי ציבור.</p>	<p>6.12</p>
<p>תכנון זמין מונה הדפסה 33</p>	<p>6.13 היטל השבחה</p> <p>היטל השבחה בהתאם להוראות התוספת השלישית לחוק.</p>	<p>6.13</p>
<p>תכנון זמין מונה הדפסה 33</p>	<p>6.14 חומרי חפירה ומילוי</p> <p>1. הכניסה לתא שטח 101 לעת ביצוע החפירה, תבוצע ככל הניתן מהחזית המערבית של התכנית, שהינה החזית המרוחקת ממבני מגורים.</p> <p>2. המשאיות הכבדות יעברו, ככל האפשר, בכבישים עורקיים ובנתיב הקצר ביותר מכבישים אלו</p>	<p>6.14</p>

6.14	חומרי חפירה ומילוי
	לשטח התוכנית



תכנון זמין
מונה הדפסה 33

7. ביצוע התכנית

7.1 שלבי ביצוע

מספר שלב	תאור שלב	התנייה
1	בינוי "מרחב לבינוי"	
2	פינוי "מרחב לפינוי"	עם תחילת איכלוס "מרחב הבינוי"
3	הריסה של "מרחב לפינוי"	

7.2 מימוש התכנית

אם לא יוצא היתר בניה תוך 7 שנים מיום אישור התכנית, תתכלה תכנית זו. ניתן להאריך תקופה זו ב- 5 שנים נוספות בסמכות הועדה המקומית.



תכנון זמין
מונה הדפסה 33



תכנון זמין
מונה הדפסה 33