


הוראות התכנית

תכנית מס' 251-0266999

ג/23319 כפר תבור-מבני ציבור, גן שיזף



מחוז	צפון
מרחב תכנון מקומי	הגליל המזרחי
סוג תכנית	תכנית מפורטת

אישורים



ניתן לצפות במסמכי התכנית ובהחלטות בעניינה באתר תכנון זמין :

<http://mavat.moin.gov.il/MavatPS/Forms/SV3.aspx?ABC>

דברי הסבר לתכנית

התוכנית כוללת שינוי יעוד בשכונת שזיפים (חלק דרומי-מזרחי) בכפר תבור משטח ציבורי פתוח לשטח המיועד למבני ציבור ע"מ לענות על צרכי הציבור של כפר תבור



תכנון זמין
מונה הדפסה 21



תכנון זמין
מונה הדפסה 21



תכנון זמין
מונה הדפסה 21

דף ההסבר מהווה רקע לתכנית ואינו חלק ממסמכיה הסטטוטוריים.

1. זיהוי וסיווג התכנית

1.1 שם התכנית ומספר התכנית שם התכנית 23319/ג כפר תבור-מבני ציבור, גן שיזף

מספר התכנית 251-0266999

1.2 שטח התכנית 5.571 דונם

1.4 סיווג התכנית סוג התכנית תכנית מפורטת

האם מכילה הוראות של תכנית מפורטת כן

ועדת התכנון המוסמכת להפקיד את התכנית מחוזית

לפי סעיף בחוק ל"ר

היתרים או הרשאות תכנית שמכוחה ניתן להוציא היתרים או הרשאות

סוג איחוד וחלוקה ללא איחוד וחלוקה

האם כוללת הוראות לענין תכנון תלת מימדי לא



1.5 מקום התכנית

1.5.1 נתונים כלליים מרחב תכנון מקומי הגליל המזרחי

239492 קואורדינאטה X

732043 קואורדינאטה Y

1.5.2 תיאור מקום שכונת שזיפים

1.5.3 רשויות מקומיות בתכנית והתייחסות לתחום הרשות, נפה

כפר תבור - חלק מתחום הרשות: כפר תבור

נפה כנרת

1.5.4 כתובות שבהן חלה התכנית

שכונה ערמונים-שזיפים

1.5.5 גושים וחלקות בתכנית

מספר גוש	סוג גוש	חלק / כל הגוש	מספרי חלקות בשלמותן	מספרי חלקות בחלקן
17032	מוסדר	חלק	117, 126, 163	1

הכל על-פי הגבולות המסומנים בתשריט בקו הכחול.

1.5.6 גושים ישנים

לא רלוונטי

1.5.7 מגרשים / תאי שטח מתכניות קודמות שלא נרשמו כחלקות

לא רלוונטי

1.5.8 מרחבי תכנון גובלים בתכנית

לא רלוונטי



תכנון זמין
מונה הדפסה 21




תכנון זמין
מונה הדפסה 21



תכנון זמין
מונה הדפסה 21

1.6 יחס בין התכנית לבין תכניות מאושרות קודמות

תאריך	מס' עמוד בילקוט פרסומים	מספר ילקוט פרסומים	הערה ליחס	סוג יחס	מספר תכנית מאושרת
26/08/1976	2362	2247		כפיפות	תמא/ 3
28/08/2014	7716	6863	תכנית זו משנה רק את המפורט בתכנית זו וכל יתר הוראות תכנית ג/ 20751 ממשיכות לחול.	שינוי	ג/ 20751



1.7 מסמכי התכנית

נכלל בהוראות התכנית	תיאור המסמך	תאריך יצירה	עורך המסמך	תאריך עריכה	מספר עמודים / גליון	קנה מידה	תחולה	סוג המסמך
כן			יעל קוזוקרו-מלאכי				מחייב	הוראות התכנית
לא	תשריט מצב מוצע		יעל קוזוקרו-מלאכי		1	1: 500	מחייב	תשריט מצב מוצע
לא		26/11/2017	יעל קוזוקרו-מלאכי	29/10/2014		1: 500	רקע	מצב מאושר



תכנון זמין
מונה הדפסה 21

כל מסמכי התכנית מהווים חלק בלתי נפרד ממנה, משלימים זה את זה ויקראו כמקשה אחת. במקרה של סתירה בין המסמכים המחייבים לבין המנחים יגברו המסמכים המחייבים. במקרה של סתירה בין המסמכים המחייבים לבין עצמם תגברנה ההוראות על התשריטים



תכנון זמין
מונה הדפסה 21

1.8 בעלי עניין/ בעלי זכויות בקרקע /עורך התכנית ובעלי מקצוע

1.8.1 מגיש התכנית

מקצוע/ תואר	סוג	שם	מספר רשיון	שם תאגיד	ישוב	רחוב	בית	טלפון	פקס	דוא"ל
	רשות מקומית	רשות מקומית		כפר תבור	כפר תבור	(1)		04-6769991	04-6766732	

הערה למגיש התכנית:

(1) כתובת: ת.ד. 318.

1.8.2 יזם

סוג	שם	מספר רשיון	שם תאגיד	ישוב	רחוב	בית	טלפון	פקס	דוא"ל
רשות מקומית	רשות מקומית		כפר תבור	כפר תבור	(1)		04-6769991	04-6766732	

(1) כתובת: ת.ד. 318.

1.8.3 בעלי עניין בקרקע

סוג	תיאור	שם	מספר רשיון	שם תאגיד	ישוב	רחוב	בית	טלפון	פקס	דוא"ל
בבעלות רשות מקומית				כפר תבור	כפר תבור	(1)		04-6769991	04-6766732	

(1) כתובת: ת.ד. 318.

1.8.4 עורך התכנית ובעלי מקצוע

מקצוע/ תואר	סוג	שם	מספר רשיון	שם תאגיד	ישוב	רחוב	בית	טלפון	פקס	דוא"ל
	עורך ראשי	יעל קוזוקרו-מלאכי			אלון הגליל	(1)		04-9935299	04-9935299	yael@trplan. co.il

(1) כתובת: ת.ד. 1.



מנהל תכנון זמין
מונה הדפסה 21



מנהל תכנון זמין
מונה הדפסה 21

1.9 הגדרות בתכנית

לא רלוונטי

תכנון זמין
מונה הדפסה 21

כל מונח אשר לא הוגדר בתכנית זו, תהיה נודעת לו המשמעות הנתונה לו בחוק התכנון והבניה התשכ"ה – 1965 (להלן "החוק") או בתקנות שהותקנו מכוחו, וזאת בהיעדר כוונה אחרת משתמעת.

2. מטרת התכנית ועיקרי הוראותיה**2.1 מטרת התכנית**

הגדרת שטח למבני ציבור
הגדרת רצועת שצ"פ לטובת חיץ בין כביש 767 למבני הציבור המתוכננים.

2.2 עיקרי הוראות התכנית

שינוי יעוד משצ"פ למבני ציבור
הגדרת זכויות והוראות בניה

תכנון זמין
מונה הדפסה 21**3. טבלת יעודי קרקע ותאי שטח בתכנית****3.1 טבלת יעודי קרקע ותאי שטח בתכנית**

יעוד	תאי שטח
דרך מאושרת	2
מבנים ומוסדות ציבור	1
שטח ציבורי פתוח	3

סימון בתשריט	יעוד	תאי שטח כפופים
להריסה	מבנים ומוסדות ציבור	1
קו חשמל מתח גבוה	מבנים ומוסדות ציבור	1
קו חשמל מתח גבוה	שטח ציבורי פתוח	3


3.2 טבלת שטחים**מצב מאושר**

יעוד	מ"ר	אחוזים
דרך מאושרת	1,516.79	27.22
שטח ציבורי פתוח	4,055.16	72.78
סה"כ	5,571.95	100

תכנון זמין
מונה הדפסה 21

מצב מוצע

אחוזים מחושב	מ"ר מחושב	יעוד
27.22	1,516.79	דרך מאושרת
36	2,005.74	מבנים ומוסדות ציבור
36.78	2,049.42	שטח ציבורי פתוח
100	5,571.95	סה"כ



תכנון זמין
מונה הדפסה 21



תכנון זמין
מונה הדפסה 21



תכנון זמין
מונה הדפסה 21

4. יעודי קרקע ושימושים

4.1	מבנים ומוסדות ציבור
4.1.1	שימושים
	מבני ציבור לרבות מבנים לצרכי חינוך, ספורט, דת, תרבות ומוסדות קהילתיים, מרפאות, מקלטים ומחסים ציבורים.
4.1.2	הוראות
א	חשמל קו מתח קיים מיועד להעתקה
4.2	שטח ציבורי פתוח
4.2.1	שימושים
	משמש חיץ בין כביש 767 למבני הציבור. מיועד להעברת תשתיות, גינון, טיפול נופי ואקוסטי, ניקוז, תאורה, ריהוט רחוב וכיו"ב.
4.2.2	הוראות
4.3	דרך מאושרת
4.3.1	שימושים
	ע"פ הוראות תמ"א 3
4.3.2	הוראות



תכנון זמין
מונה הדפסה 21



תכנון זמין
מונה הדפסה 21



תכנון זמין
מונה הדפסה 21

5. טבלת זכויות והוראות בניה - מצב מוצע

יעוד	תאי שטח	גודל מגרש (מ"ר)	שטחי בניה (מ"ר)		אחוזי בניה כוללים (%)	תכסית (מתא שטח) (%)	גובה מבנה - מעל הכניסה הקובעת (מטר)	מספר קומות	קו בנין (מטר)			
			מעל הכניסה הקובעת						צידי- ימני	צידי- שמאלי	אחורי	קדמי
			עיקרי	שרות								
מבנים ומוסדות ציבור	1	500	80%	20%	100	50	10	2	3	3	3	5

האמור בטבלה זו גובר, במקרה של סתירה, על הוראות כלליות אחרות, בין בהוראות התכנית ובין בתשריט המצב המוצע. גם בטבלה עצמה גוברת הוראה מפורטת על הוראה כללית

שטחי הבניה המפורטים בטבלה שלעיל כוללים את כל שטחי הבניה המירביים בתכנית זו

הערה ברמת הטבלה:

קו בנין מדרך אזורית 767 - 40 מ' מציר הדרך



תכנון זמין
מונה הדפסה 21



תכנון זמין
מונה הדפסה 21

6. הוראות נוספות

<p>6.1</p>	<p>חניה</p>																								
<p>6.1</p>	<p>החניה תהיה בתחום המגרש בהתאם להוראות תקנות התכנון והבניה (התקנת מקומות חניה תשמ"ג 1983), או לתקנות התקפות במועד הוצאת ההיתר. תנאי למתן היתר בניה הבטחת מקומות חניה כנדרש בתקנות.</p>																								
<p>6.2</p>	<p>הפקעות ו/או רישום</p>																								
<p>6.2</p>	<p>ניתן להפקיע שטחים המיועדים בתוכנית זו לצרכי ציבור, בהם שטחים למבני ציבור, שטחים ציבוריים פתוחים ודרכים ולרשמים על שם הרשות או המדינה בכפוף לכל דין</p>																								
<p>6.3</p>	<p>חשמל</p>																								
<p>6.3</p>	<p>א. תנאי למתן היתר בניה יהיה- תיאום עם חברת חשמל בדבר תכנון והקמת חדר שנאים ו/או חדר מיתוג, פרטי קווי חשמל עיליים ותת קרקעיים, הנחיות לגבי מרחקי בניה ומגבלות שימוש מקווי חשמל עיליים ותת קרקעיים קיימים ומתוכננים.</p> <p>ב. תחנות השנאה:</p> <p>1. מיקום תחנות ההשנאה יעשה בתיאום עם חברת חשמל.</p> <p>2. בתכנון לאזור מגורים חדש ימוקמו תחנות ההשנאה, ככל האפשר, בשטחים ציבוריים או המיועדים למתקנים הנדסיים.</p> <p>3. על אף האמור בסעיף ב'1 ניתן יהיה בשל אילוצים טכניים או תכנוניים למקם את תחנות ההשנאה במרווחים שבין קווי בנין לגבול מגרש, או על עמודי חשמל או משולב במבני המגורים.</p> <p>ג. איסור בנייה בקרבת מתקני חשמל</p> <p>לא יינתן היתר בניה בנייה לשימושים כגון מגורים, מסחר, תעשייה ומלאכה, תיירות ומבני ציבור בקרבת מתקני חשמל קיימים או מאושרים, אלא במרחקים המפורטים מטה:</p> <table border="0"> <tr> <td>מהתיל הקיצוני/מהכבל/מהמתקן</td> <td>מציר הקו</td> </tr> <tr> <td>קו חשמל מתח נמוך ? תיל חשוף 3.0 מ'</td> <td></td> </tr> <tr> <td>קו חשמל מתח נמוך ? תיל מבודד 2.0 מ'</td> <td></td> </tr> <tr> <td>קו חשמל מתח גבוה עד 33 ק"ו ? תיל חשוף או מצופה 5.0 מ'</td> <td></td> </tr> <tr> <td>קו חשמל מתח גבוה עד 33 ק"ו ? כבל אווירי מבודד (כא"מ) 2.0 מ'</td> <td></td> </tr> <tr> <td>קו חשמל מתח עליון 110-160 ק"ו</td> <td>20.0 מ'</td> </tr> <tr> <td>קו חשמל מתח על-עליון 400 ק"ו</td> <td>35.0 מ'</td> </tr> <tr> <td>כבלי חשמל מתח נמוך 0.5 מ'</td> <td></td> </tr> <tr> <td>כבלי חשמל מתח גבוה 3 מ'</td> <td></td> </tr> <tr> <td>כבלי חשמל מתח עליון בתיאום עם חברת חשמל</td> <td></td> </tr> <tr> <td>ארון רשת 1 מ'</td> <td></td> </tr> <tr> <td>שנאי על עמוד 3 מ'</td> <td></td> </tr> </table> <p>על אף האמור לעיל תתאפשר הקמתם של מבנים ו/או מתקני חשמל במרחקים הקטנים מהנקוב לעיל ובלבד שבוצע תיאום עם חברת חשמל לגבי מרחקי בטיחות מפני התחשמלות ובכפוף לכלל דין.</p> <p>להקמת מבני תשתית יעשה תיאום פרטני בין בעל התשתית לבין חברת החשמל.</p> <p>בתוכנית מתאר המתירה הקמתם של מבנים המכילים חומרים מסוכנים המועדים לדליקה או לפיצוץ תיכלל הוראה הקובעת כי לא יינתן היתר בניה אלא במרחקי בטיחות שייקבעו בתכנית המתאר בתיאום עם חברת החשמל.</p>	מהתיל הקיצוני/מהכבל/מהמתקן	מציר הקו	קו חשמל מתח נמוך ? תיל חשוף 3.0 מ'		קו חשמל מתח נמוך ? תיל מבודד 2.0 מ'		קו חשמל מתח גבוה עד 33 ק"ו ? תיל חשוף או מצופה 5.0 מ'		קו חשמל מתח גבוה עד 33 ק"ו ? כבל אווירי מבודד (כא"מ) 2.0 מ'		קו חשמל מתח עליון 110-160 ק"ו	20.0 מ'	קו חשמל מתח על-עליון 400 ק"ו	35.0 מ'	כבלי חשמל מתח נמוך 0.5 מ'		כבלי חשמל מתח גבוה 3 מ'		כבלי חשמל מתח עליון בתיאום עם חברת חשמל		ארון רשת 1 מ'		שנאי על עמוד 3 מ'	
מהתיל הקיצוני/מהכבל/מהמתקן	מציר הקו																								
קו חשמל מתח נמוך ? תיל חשוף 3.0 מ'																									
קו חשמל מתח נמוך ? תיל מבודד 2.0 מ'																									
קו חשמל מתח גבוה עד 33 ק"ו ? תיל חשוף או מצופה 5.0 מ'																									
קו חשמל מתח גבוה עד 33 ק"ו ? כבל אווירי מבודד (כא"מ) 2.0 מ'																									
קו חשמל מתח עליון 110-160 ק"ו	20.0 מ'																								
קו חשמל מתח על-עליון 400 ק"ו	35.0 מ'																								
כבלי חשמל מתח נמוך 0.5 מ'																									
כבלי חשמל מתח גבוה 3 מ'																									
כבלי חשמל מתח עליון בתיאום עם חברת חשמל																									
ארון רשת 1 מ'																									
שנאי על עמוד 3 מ'																									



תכנון זמין
מונה הדפסה 21



תכנון זמין
מונה הדפסה 21



תכנון זמין
מונה הדפסה 21

<p style="text-align: right;">חשמל</p>	<p style="text-align: center;">6.3</p>
<p>לפני תחילת ביצוע עבודות חפירה או בניה יבדוק המבצע את קיומם האפשרי של כבלי חשמל. אין לחפור או לבצע עבודת בנייה כלשהי מעל ובקרבת של פחות מ-3 מטרים מכבלי חשמל אלא לאחר קבלת אישור מחברת החשמל.</p> <p>לא יינתן היתר לחפירה, חציבה או כרייה במרחק הקטן מ-10 מ' מהמסד של עמוד חשמל במתח עליון/על עליון או 3 מ' מהמסד של עמוד חשמל במתח גבוה/נמוך ולא תבוצע פעולה כזו, אלא לאחר שניתנה לחברה הזדמנות לחוות דעה על ההיתר המבוקש או הפעולה אותה עומדים לבצע לפי העניין.</p> <p>על אף האמור לעיל, בתחום תכנית מתאר הקובעת רצועה למעבר קווי חשמל ראשיים-קווי מתח על ועל עליון יחולו הוראות תכנית מתאר עבורם.</p> <p>על אף האמור בכל תכנית, כל בניה או שימוש מבוקשים בקרבת מתקני חשמל יותרו בכפוף למגבלות הקבועות בסעיף זה.</p> <p>(לפי דרישות חוק החשמל וחוק הקרינה (תנאי היתרי קרינה) הבלתי מייננת 2006)</p>	
<p style="text-align: right;">ביוב, ניקוז, מים, תברואה</p>	<p style="text-align: center;">6.4</p>
<p>מים</p> <p>אספקת מים תהיה מרשת המים המקומית. החיבור לרשת יהיה בתאום ובאישור משרד הבריאות ובאישור מהנדס הועדה המקומית.</p> <p>ניקוז</p> <p>תנאי לקבלת היתר בניה, הבטחת ניקוז כל השטח בתחום התוכנית, באישור מהנדס הועדה המקומית ובאישור רשות הניקוז האזורית.</p> <p>ביוב</p> <p>תנאי לקבלת היתר בניה, חיבור למערכת הביוב של הישוב, באישור מהנדס הועדה המקומית ובהתאם לתכנית ביוב מאושרת ע"י משרד הבריאות והגורמים המוסמכים לכך.</p>	
<p style="text-align: right;">סידורים לאנשים עם מוגבלויות</p>	<p style="text-align: center;">6.5</p>
<p>קבלת היתר למבנה ציבורי, לאחר הבטחת סידורים לנכים לשביעות רצון מהנדס הועדה המקומית ועל פי תקנון חוק התכנון והבנייה.</p>	
<p style="text-align: right;">פסולת בניין</p>	<p style="text-align: center;">6.6</p>
<p>סידורי סילוק האשפה יהיו לפי הוראות הרשות המקומית. לא יינתן היתר בניה בשטח תוכנית אלא לאחר שיובטח מקום לפחי האשפה בשטח המגרש ויסומן בהיתר הבניה. לא יינתן היתר בניה אלא לאחר התחייבות היזם לפינוי פסולת הבניה ופינוי עודפי עפר לאתר מוסדר.</p>	
<p style="text-align: right;">פיקוד העורף</p>	<p style="text-align: center;">6.7</p>
<p>תנאי למתן היתר בניה יהיה אישור פיקוד העורף לפתרונות המיגון במגרש. לא יוצא היתר בניה למבנה בשטח התכנית אלא אם כלול בו מקלט או ממ"ד בהתאם לתקנון ההתגוננות האזרחית.</p>	
<p style="text-align: right;">שרותי כבאות</p>	<p style="text-align: center;">6.8</p>
<p>קבלת התחייבות ממבקשי היתר הבניה לביצוע דרישות שרות הכבאות ולשביעות רצונם, תהווה תנאי להוצאת היתר בניה.</p>	

6.9 היטל השבחה	
היטל השבחה יוטל ויגבה על פי הוראות התוספת השלישית לחוק התכנון והבניה.	

6.10 הריסות ופינויים	
תנאי לתחילת עבודות בשטח, הריסת הקיר המפריע לגישת רכב למגרש מב"צ	

7. ביצוע התכנית

7.1 שלבי ביצוע

מספר שלב	תאור שלב	התנייה
1	ל"ר	

7.2 מימוש התכנית

זמן משוער למימוש התוכנית, 15 שנים מיום אישורה



תכנון זמין
מונה הדפסה 21



תכנון זמין
מונה הדפסה 21



תכנון זמין
מונה הדפסה 21