


**הוראות התכנית**

תכנית מס' 223-0412072

ג/23636 הגדלת אחוזי בניה ושינוי הוראות בניה ברחוב מעלה הברוש תרשיחא



מחוז	צפון
מרחב תכנון מקומי	מעלות תרשיחא
סוג תכנית	תכנית מתאר מקומית

**אישורים**



חוק התכנון והבניה, התשכ"ה - 1965

משרד האוצר - מחוז צפון

הוועדה המחוזית החליטה ביום:

13/12/2017

להפקיד את התכנית

26/02/2018

י"ר הוועדה המחוזית

תאריך



ניתן לצפות במסמכי התכנית ובהחלטות בעניינה באתר תכנון זמין:

<http://mavat.moin.gov.il/MavatPS/Forms/SV3.aspx?ABC>

## דברי הסבר לתכנית

שטח התכנית הוא "אזור מגורים א"י עפ"י תכנית ג/6953, המאושרת מיום 14/3/1994 י.פ. 4201 עמוד 2771. בגוש 18400 חלקה 1 מגרש 1/2 במעלות-תרשיחא. בנוסף חלה בשטח תכנית הוראתית ג/10778, המאושרת מיום 31/5/2000. בשטח התכנית התקבל היתר בניה מספר 18400001001 בקשה מספר 20160141. התכנית מציעה הגדלת השטח הכולל המותר לבניה והגדלת מספר יחידות הדיור. התכנית מציעה ניצול יעיל של הבנין במגרש לצורך הגדלת מספר יחידות הדיור. התכנית אינה משנה את גובה הבנין המותר עפ"י התכניות המאושרות, ואינה משנה את קונטור המבנה המאושר בהיתר, למעט מחסנים בקומה מתחת מפלס הכניסה.

מטרת התכנית :

הגדלת אחוזי בניה, הוספת יחידות דיור והתאמת קוי בנין לצורך מחסנים בקומה מתחת מפלס הכניסה.



תכנון זמין  
מונה הדפסה 6



תכנון זמין  
מונה הדפסה 6



תכנון זמין  
מונה הדפסה 6

דף ההסבר מהווה רקע לתכנית ואינו חלק ממסמכיה הסטטוטוריים.

## 1. זיהוי וסיווג התכנית

ג/23636 הגדלת אחוזי בניה ושינוי הוראות בניה ברחוב  
מעלה הברוש תרשיחא

שם התכנית 1.1  
שם התכנית ומספר התכנית

223-0412072

מספר התכנית

0.532 דונם

שטח התכנית 1.2

תכנית מתאר מקומית

סוג התכנית 1.4  
סיווג התכנית

האם מכילה הוראות של תכנית מפורטת כן

ועדת התכנון המוסמכת מחוזית להפקיד את התכנית

לפי סעיף בחוק ל"ר

היתרים או הרשאות תכנית שמכוחה ניתן להוציא היתרים או הרשאות

סוג איחוד וחלוקה ללא איחוד וחלוקה

האם כוללת הוראות לענין תכנון תלת מימדי לא



## 1.5 מקום התכנית

1.5.1 נתונים כלליים מרחב תכנון מקומי מעלות תרשיחא

224677 קואורדינאטה X

767878 קואורדינאטה Y

1.5.2 תיאור מקום רחוב מעלה הברוש, מעלות תרשיחא

1.5.3 רשויות מקומיות בתכנית והתייחסות לתחום הרשות, נפה

מעלות-תרשיחא - חלק מתחום הרשות : מעלות-תרשיחא

נפה עכו

1.5.4 כתובות שבהן חלה התכנית

כניסה	מספר בית	רחוב	ישוב
		מעלה הברוש	מעלות-תרשיחא

שכונה רחוב מעלה הברוש, מעלות תרשיחא

1.5.5 גושים וחלקות בתכנית

מספר גוש	סוג גוש	חלק / כל הגוש	מספרי חלקות בשלמותן	מספרי חלקות בחלקן
18400	מוסדר	חלק		1

הכל על-פי הגבולות המסומנים בתשריט בקו הכחול.

1.5.6 גושים ישנים

לא רלוונטי

1.5.7 מגרשים / תאי שטח מתכניות קודמות שלא נרשמו כחלקות

מספר תוכנית	מספר מגרש/תא שטח
ג/6953	1/2

1.5.8 מרחבי תכנון גובלים בתכנית

לא רלוונטי



תכנון זמין  
מונה הדפסה 6



תכנון זמין  
מונה הדפסה 6



תכנון זמין  
מונה הדפסה 6

**1.6 יחס בין התכנית לבין תכניות מאושרות קודמות**

תאריך	מס' עמוד בילקוט פרסומים	מספר ילקוט פרסומים	הערה ליחס	סוג יחס	מספר תכנית מאושרת
31/05/2000	3720	4887	תכנית זו משנה רק את המפורט בתכנית זו וכל יתר הוראות תכנית ג/ 10778 ממשיכות לחול.	שינוי	ג/ 10778
14/03/1994	2774	4201	תכנית זו משנה רק את המפורט בתכנית זו וכל יתר הוראות תכנית ג/ 6953 ממשיכות לחול.	שינוי	ג/ 6953
21/02/2016	3681	7209	תכנית זו אינה פוגעת בהוראות תכנית ג/ 13342. הוראות תכנית ג/ 13342 תחולנה על תכנית זו.	כפיפות	ג/ 13342
05/02/2009	2295	5913	תכנית זו אינה פוגעת בהוראות תכנית ג/ 16653. הוראות תכנית ג/ 16653 תחולנה על תכנית זו.	כפיפות	ג/ 16653



## 1.7 מסמכי התכנית

נכלל בהוראות התכנית	תיאור המסמך	תאריך יצירה	עורך המסמך	תאריך עריכה	מספר עמודים / גליון	קנה מידה	תחולה	סוג המסמך
כן			יוסף צרפתי				מחייב	הוראות התכנית
לא	תשריט מצב מוצע		יוסף צרפתי		1	1: 250	מחייב	תשריט מצב מוצע
לא	נספח בינוי	07/02/2018	יוסף צרפתי	07/02/2018	1	1: 250	מנחה	בינוי
לא	תשריט מצב מאושר	15/08/2017	יוסף צרפתי	15/08/2017	1	1: 250	רקע	מצב מאושר

כל מסמכי התכנית מהווים חלק בלתי נפרד ממנה, משלימים זה את זה ויקראו כמקשה אחת. במקרה של סתירה בין המסמכים המחייבים לבין המנחים יגברו המסמכים המחייבים. במקרה של סתירה בין המסמכים המחייבים לבין עצמם תגברנה ההוראות על התשריטים



**1.8 בעלי עניין/ בעלי זכויות בקרקע / עורך התכנית ובעלי מקצוע****1.8.1 מגיש התכנית**

מקצוע/ תואר	סוג	שם	מספר רשיון	שם תאגיד	ישוב	רחוב	בית	טלפון	פקס	דוא"ל
	פרטי	עלי סרחאן נעים			מעלות- תרשיחא	מעלה הברוש				
	פרטי	ירדנה מחמוד נעים			מעלות- תרשיחא	מעלה הברוש				


**1.8.2 יזם**

סוג	שם	מספר רשיון	שם תאגיד	ישוב	רחוב	בית	טלפון	פקס	דוא"ל
פרטי	עלי סרחאן נעים			מעלות- תרשיחא	מעלה הברוש				
פרטי	ירדנה מחמוד נעים			מעלות- תרשיחא	מעלה הברוש				

**1.8.3 בעלי עניין בקרקע**

סוג	תיאור	שם	מספר רשיון	שם תאגיד	ישוב	רחוב	בית	טלפון	פקס	דוא"ל
בבעלות מדינה				רשות מקרקעי ישראל	נצרת עילית	(1)	2	04-6558221	04-6560521	
חוכר		עלי סרחאן נעים			מעלות- תרשיחא	מעלה הברוש				
חוכר		ירדנה מחמוד נעים			מעלות- תרשיחא	מעלה הברוש				

(1) כתובת: ת.ד 580.

תכנון זמין  
מונה הדפסה 6תכנון זמין  
מונה הדפסה 6

## 1.8.4 עורך התכנית ובעלי מקצוע

מקצוע/ תואר	סוג	שם	מספר רשיון	שם תאגיד	ישוב	רחוב	בית	טלפון	פקס	דוא"ל
	עורך ראשי	יוסף צרפתי	ה-34852	יוסף צרפתי ניהול תכנון ופיקוח בע"מ	שלומי	סנונית	13	077-5402176	077-5402176	yossits@013. net.il
מודד מוסמך	מודד	סאפי דכואר	990		מעלות- תרשיחא	אליא אבו מאדי	9	04-9573138	04-9573138	Sdakwar1@g mail.com



משרד  
תכנון ומבנה  
מונה הדפסה 6



משרד  
תכנון ומבנה  
מונה הדפסה 6



## 1.9 הגדרות בתכנית

לא רלוונטי



תכנון זמין  
מונה הדפסה 6

כל מונח אשר לא הוגדר בתכנית זו, תהיה נודעת לו המשמעות הנתונה לו בחוק התכנון והבניה התשכ"ה – 1965 (להלן "החוק") או בתקנות שהותקנו מכוחו, וזאת בהיעדר כוונה אחרת משתמעת.

## 2. מטרת התכנית ועיקרי הוראותיה

### 2.1 מטרת התכנית

הגדלת זכויות בניה והוספת יחידות דיור ברחוב מעלה הברוש תרשיחא.

### 2.2 עיקרי הוראות התכנית

o הגדלת שטחי הבניה המרביים במגורים ב'.

o הגדלת מס' יחידות הדיור.

o התאמת קוי בנין לצורך מחסנים בקומה מתחת מפלס הכניסה.

o הגדלת תכסית הקרקע.

o הנחיות בינוי, קביעת הוראות לפיתוח השטח.



תכנון זמין  
מונה הדפסה 6

## 3. טבלת יעודי קרקע ותאי שטח בתכנית

### 3.1 טבלת יעודי קרקע ותאי שטח בתכנית

יעוד	תאי שטח
דרך מאושרת	10
מגורים ב'	1

סימון בתשריט	יעוד	תאי שטח כפופים
קו בנין תחתי/ תת קרקעי	מגורים ב'	1

### 3.2 טבלת שטחים

#### מצב מאושר

יעוד	מ"ר	אחוזים
אזור מגורים א'	432	81.20
דרך מאושרת	100	18.80
סה"כ	532	100




תכנון זמין  
מונה הדפסה 6

מצב מוצע		
אחוזים מחושב	מ"ר מחושב	יעוד
18.75	99.69	דרך מאושרת
81.25	431.9	מגורים ב'
<b>100</b>	<b>531.59</b>	<b>סה"כ</b>



## 4. יעודי קרקע ושימושים

<b>4.1</b>	<b>מגורים ב'</b>
<b>4.1.1</b>	<b>שימושים</b>
	שימוש עיקרי למגורים. מחסנים, חניות וח. טכני.
<b>4.1.2</b>	<b>הוראות</b>
א	<b>גגות</b> הגגות יהיו מבטון מזוין או גגות רעפים.
ב	<b>מגבלות בניה לגובה</b> גובהה של הארובה לא יעלה על 1.5 מ' משיא הגג, והיא תהיה חלק אינטגרלי של הבנין תוך התאמה ארכיטקטונית.
ג	<b>קווי בנין</b> בקומה מתחת למפלס הכניסה יותר קו בנין קדמי כמסומן בתשריט למחסנים ושטחי שירות.
ד	<b>תנאים למתן היתרי בניה</b> תכנית ההגשה תכלול: תכנית פיתוח בקני"מ 1:100 שבה יסומנו הגדרות וקירות התמך כולל חתכים, מיקום מתקן לתליית כביסה, מיקום מתקן לאיסוף אשפה, גבהים סופיים ביחס לגבהים קיימים, פתרון ניקוז, שבילים וכד'. תכנית ההגשה תכלול תרשים המראה התחברות לקווי מים וביוב קיימים.
<b>4.2</b>	<b>דרך מאושרת</b>
<b>4.2.1</b>	<b>שימושים</b>
	א. דרך או חניון למעבר כלי רכב, הולכי רגל ותשתיות על ותת-קרקעיות. ב. מדרכות וגינון. ג. מתקני דרך.
<b>4.2.2</b>	<b>הוראות</b>
א	<b>בינוי ו/או פיתוח</b> הנוף של הרחוב יהיה מעוצב ע"י עצים, צמחיה, מגוון חומרי ריצוף, ריהוט רחוב, מתקנים לחניית אופניים וכדומה. תיאסר כל בניה של מבנים מלבד מתקני דרך. ברחובות הראשיים יותרו תחנות אוטובוס ופרגולות צל. במדרכות ניתן לשלב ריהוט חוצות, אולם לא תותר כל בניה.



## 5. טבלת זכויות והוראות בניה - מצב מוצע - חלק א'

קו בנין (מטר)	מספר קומות		גובה מבנה- מעל הכניסה הקובעת (מטר)	צפיפות יח"ד לדונם	מספר יח"ד	תכסית (% מתא שטח)	אחוזי בניה כוללים (%)	שטחי בניה (% מתא שטח)				גודל מגרש (מ"ר)	תאי שטח	יעוד	
								מתחת לכניסה הקובעת		מעל הכניסה הקובעת					גודל מגרש כללי
								שרות	עיקרי	שרות	עיקרי				
אחורי צידי- שמאלי	צידי- ימני	מתחת לכניסה הקובעת	מעל הכניסה הקובעת	15 (1)	10	3	50	150	25	26	25	74	432	1	מגורים ב'
(2)	(2)	(2)	1	3 (1)											



**5. טבלת זכויות והוראות בניה - מצב מוצע - חלק ב'**

קו בנין (מטר)	תאי שטח	יעוד
קדמי (2)		מגורים ב'
		1

האמור בטבלה זו גובר, במקרה של סתירה, על הוראות כלליות אחרות, בין בהוראות התכנית ובין בתשריט המצב המוצע.  
גם בטבלה עצמה גוברת הוראה מפורטת על הוראה כללית

שטחי הבניה המפורטים בטבלה שלעיל כוללים את כל שטחי הבניה המירביים בתכנית זו


הערה ברמת הטבלה:

תותר העברת אחוזי בניה מקומה לקומה באישור הועדה המקומית לתכנון ובניה.

הערות לטבלת זכויות והוראות בניה – מצב מוצע:

(1) גובה הבנין ימדד ממפלס +0.00 של המבנה, בנוסף תותר בנייתם של פיר מעלית ומדרגות אשר ישמשו יציאה למרפסת גג פתוחה, גובה מזקף הראש לא יעלה על 2.5 מטר..

(2) כמסומן בתשריט.



תכנון זמין  
מונה הדפסה 6



תכנון זמין  
מונה הדפסה 6

## 6. הוראות נוספות

<p><b>6.1 תנאים למתן היתרי בניה</b></p>	<p><b>6.1</b></p>
<p>תנאי להוצאת היתר בניה הנו אישור נספח בינוי תנועה וחניה ע"י הועדה המקומית.</p>	
<p><b>6.2 חשמל</b></p>	<p><b>6.2</b></p>
<p>א. תנאי למתן היתר בניה יהיה-תיאום עם חברת חשמל בדבר תכנון והקמת חדר שנאים ו/או חדר מיתוג, פרטי קווי חשמל עיליים ותת קרקעיים, הנחיות לגבי מרחקי בניה ומגבלות שימוש מקווי חשמל עיליים ותת קרקעיים קיימים ומתוכננים.</p> <p>ב. תחנות השנאה:</p> <ol style="list-style-type: none"> <li>1. מיקום תחנות ההשנאה יעשה בתיאום עם חברת חשמל.</li> <li>2. בתכנון לאזור מגורים חדש ימוקמו תחנות ההשנאה, ככל האפשר, בשטחים ציבוריים או המיועדים למתקנים הנדסיים.</li> <li>3. על אף האמור בסעיף ב'1 ניתן יהיה בשל אילוצים טכניים או תכנוניים למקם את תחנות ההשנאה במרווחים שבין קווי בנין לגבול מגרש, או על עמודי חשמל או משולב במבני המגורים.</li> </ol> <p>ג. איסור בניה מתחת ובקרבת קוי חשמל</p> <p>לא ינתן היתר בניה לשימושים כגון מגורים, מסחר, תעשייה ומלאכה, תיירות ומבני ציבור בקרבת מתקני חשמל קיימים או מאושרים, אלא במרחקים המפורטים מטה:</p> <p>מציר הקו מהתיל הקיצוני/מהכבל/מהמתקן</p> <p>3.0 מ' קו חשמל מתח נמוך-תיל חשוף</p> <p>2.0 מ' קו חשמל מתח נמוך-תיל מבודד</p> <p>5.0 מ' קו חשמל מתח גבוה עד 33 ק"ו-תיל חשוף או מצופה</p> <p>2.0 מ' קו חשמל מתח גבוה עד 33 ק"ו-כבל אוירי מבודד (כא"מ)</p> <p>20.0 מ' קו חשמל מתח עליון 110-160 ק"ו</p> <p>35.0 מ' קו חשמל מתח על עליון 400 ק"ו</p> <p>0.5 מ' כבלי חשמל מתח נמוך</p> <p>3.0 מ' כבלי חשמל מתח גבוה</p> <p>בתיאום עם חברת חשמל/כבלי חשמל מתח עליון</p> <p>1.0 מ' ארון רשת</p> <p>3.0 מ' שנאי על עמוד</p> <p>ד. על אף האמור לעיל תתאפשר הקמתם של מבנים ו/או מתקני חשמל במרחקים הקטנים מהנקוב לעיל ובלבד שבוצע תיאום עם חברת חשמל לגבי מרחקי בטיחות מפני התחשמלות ובכפוף לכל דין.</p> <p>להקמת מבני תשתית יעשה תיאום פרטני בין בעל התשתית לבין חברת החשמל.</p> <p>בתכנית מתאר המתירה הקמתם של מבנים המכילים חומרים מסוכנים המועדים לדליקה או לפיצוץ תיכלל הוראה הקובעת כי לא יינתן היתר בניה אלא במרחקי בטיחות שייקבעו בתכנית המתאר בתיאום עם חברת החשמל.</p> <p>לפני תחילת ביצוע עבודות חפירה או בניה יבדוק המבצע את קיומם האפשרי של כבלי חשמל. אין לחפור או לבצע עבודת בניה כלשהי מעל ובקרבת של פחות מ-3 מטרים מכבלי חשמל אלא לאחר קבלת אישור מחברת החשמל.</p> <p>לא יינתן היתר לחפירה, חציבה או כריה במרחק הקטן מ-10 מ' מהמסד של עמוד חשמל במתח</p>	





<b>6.2</b>	<b>חשמל</b>
<p>עליון/על עליון או 3 מ' מהמסד של עמוד חשמל במתח גבוה/נמוך ולא תבוצע פעולה כזו, אלא לאחר שניתנה לחברה הזדמנות לחוות דיעה על ההיתר המבוקש או הפעולה אותה עומדים לבצע לפי העניין.</p> <p>על אף האמור לעיל, בתחום תכנית מתאר הקובעת רצועה למעבר קווי חשמל ראשיים-קווי מתח על ועל עליון יחולו הוראות תכנית מתאר עבורם.</p> <p>על אף האמור בכל תכנית, כל בניה או שימוש מבוקשים בקרבת מתקני חשמל יותרו בכפוף למגבלות הקבועות בסעיף זה.</p> <p>[לפי דרישות חוק החשמל וחוק הקרינה (תנאי היתרי קרינה) הבלתי מייננת 2006].</p>	



<b>6.3</b>	<b>עיצוב אדריכלי</b>
<p>לבקשה להיתר בניה תצורף תכנית לעיצוב אדריכלי בקני"מ 1:100, שתכלול הוראות מפורטות בדבר: מפלסים, חזיתות, פתחים, חומרי בנין וחומרי גמר, פיתוח שטח, גמר זמני, פרטים אופייניים בקני"מ מתאים וכו', כולל שלבים מינימליים לבניית המבנים-לאישור הועדה המקומית.</p> <p>o דודי שמש בגג שטוח ישולבו הדוודים והקולטים בעיצוב הגג. בגג משופע ישולבו הקולטים בשיפוע הגג והדוד ימוקם בחלל הגג.</p> <p>o מתקני אשפה הועדה המקומית בשיתוף העירייה יספקו למבקש היתר הבניה את המידע באשר לסוג ומידות מתקן האשפה אשר יסומן בתכנית הבקשה להיתר ויוסתר ע"י קירות מטויחים וצבועים או מאבן לקט מקומית בגובה המיכלים.</p> <p>o מסתורי כביסה יוסתרו באמצעים המשתלבים עם העיצוב הארכיטקטוני ולשיעור רצון הועדה המקומית.</p> <p>o גמר קירות חוץ יהיה בטיח חלק צבוע או שליכט צבועי בשילוב עץ ו/או אבן.</p> <p>o גגות הגגות המשופעים יהיו מרעפי חרס או בטון. יאסר שימוש בלוחות פת, פיברגלס צבוע או כל חומר אחר. גגות שטוחים יהיו מרוצפים או מכוסים חצץ. יאסר גמר בטון או אספלט.</p> <p>o גדרות מעל גדר האבן תותר תוספת גדר מברזל, עץ או גדר לבנה עד לגובה 1.5 מטר מפני הקרקע. תאסר גדר רשת למינה.</p> <p>o מיכלי הסקה ישולבו בעיצוב הבנין ו/או הגינה ויוסותרו מהרחוב או משטח ציבורי קרוב. מזגנים תתאפשר התקנת מזגנים מפוצלים בתנאי שהמעבה יוסתר או על הגג או על פני הקרקע כחלק אינטגרלי של פיתוח השטח או הבנין.</p>	




<b>6.4</b>	<b>חניה</b>
<p>החניה תהיה בתחום המגרש בהתאם לתקן חניה 2016, או לתקנות התקפות במועד הוצאת ההיתר. תנאי למתן היתר בניה הבטחת מקומות חניה כנדרש בתקנות.</p>	

<b>6.5</b>	<b>חלוקה ו/או רישום</b>
<p>רישום בהתאם לסעיף 125 לחוק התו"ב.</p>	

<b>6.6</b>	<b>ביוב, ניקוז, מים, תברואה</b>
<p>אספקת מים תהיה מרשת המים המקומית. החיבור לרשת יהיה בתיאום ובאישור משרד הבריאות ובאישור מהנדס העירייה.</p> <p>תנאי לקבלת היתר בניה, חיבור למערכת הביוב של הישוב, באישור מהנדס העירייה ובהתאם לתכנית ביוב מאושרת ע"י משרד הבריאות והגורמים המוסמכים לכך.</p> <p>תנאי לקבלת היתר בניה, הבטחת ניקוז כל השטח בתחום התכנית, באישור מהנדס הועדה</p>	



<b>6.6</b>	<b>ביוב, ניקוז, מים, תברואה</b>
	המקומית. סידורי סילוק האשפה יהיו לפי הוראות הרשות המקומית. לא ינתן היתר בניה בשטח תכנית אלא לאחר שיובטח מקום לפחי האשפה בשטח המגרש ויסומן בהיתר הבניה. לא ינתן היתר בניה אלא לאחר התחייבות היזם לפינוי פסולת הבניה ופינוי עודפי העפר לאתר מוסדר.
<b>6.7</b>	<b>ניהול מי נגר</b>
	מי נגר עילי מתחום התכנית יועברו, מתחומי המגרשים והמבנים אל שטחים ציבוריים פתוחים או למתקני החדרה סמוכים לצרכי השהייה, החדרה והעשרת מי תהום.
<b>6.8</b>	<b>פיקוד העורף</b>
	תנאי למתן היתר בניה יהיה אישור פיקוד העורף לפתרונות המיגון במגרש. לא יוצא היתר בניה למבנה בשטח התכנית אלא אם כלול בו מקלט או ממ"ד בהתאם לתקנות ההתגוננות האזרחית.
<b>6.9</b>	<b>פסולת בניין</b>
	סידורי סילוק האשפה יהיו לפי הוראות הרשות המקומית. לא ינתן היתר בניה בשטח תכנית אלא לאחר שיובטח מקום לפחי האשפה בשטח המגרש ויסומן בהיתר הבניה. לא ינתן היתר בניה אלא לאחר התחייבות היזם לפינוי פסולת הבניה ופינוי עודפי העפר לאתר מוסדר.
<b>6.10</b>	<b>היטל השבחה</b>
	היטל השבחה יוטל ויגבה עפ"י הוראות התוספת השלישית לחוק התכנון והבניה.
<b>6.11</b>	<b>חיזוק מבנים, תמא / 38</b>
	היתר לתוספת בניה למבנה קיים מותנה בבדיקה בדבר הצורך בחיזוק המבנה הקיים לפי הוראות ת"י 413.
<b>6.12</b>	<b>חומרי חפירה ומילוי</b>
	תנאי להיתר בניה- אישור מסמך לטיפול בחומרי חפירה ומילוי בהתאם להנחיות העדכניות של מנהל התכנון בנושא זה. המסמך יפרט את היקף חומרי החפירה והמילוי (יבוא חומרי מילוי ו/או ייצוא של חומרי חפירה מתחום התכנית) והפתרונות לטיפול בהם, שלבי ביצוע עבודות עפר והצגת דרכי הובלה לשינועם ומסמך נלווה המבטא את המשמעות הנופית של הפתרונות, בתחום התכנית. הכל בהתאם להנחיות מינהל התכנון בנושא מתאריך 24/7/2007 ועדכונה.



<b>7</b>	<b>ביצוע התכנית</b>
<b>7.1</b>	<b>שלבי ביצוע</b>
<b>7.2</b>	<b>מימוש התכנית</b>
	זמן משוער לביצוע התכנית הוא 10 שנה מיום אישורה של תכנית זו.